


Anlage zur Ordnungsbehördlichen  
 Verordnung vom 01.02.1982 über die  
 teilweise Aufhebung der Verordnung  
 zum Schutz von Landschaftsteilen  
 im Kreis Grevenbroich mit Ausnahme  
 des Gebietes der früheren Gemeinde  
 Osterath und des früheren Amtes  
 Lank (jetzt Ortsteile der Stadt  
 Meerbusch) vom 18.08.1970.

Der Regierungspräsident  
 als Höhere Landschaftsbehörde  
 Düsseldorf, den 11. 1982  
 In Vertretung



Flu


3

Maßstab 1:2500

500

Koordinator  
 Köh















Anlage zur ordnungsbehördlichen Verordnung vom 11. Febr. 1982  
über die teilweise Aufhebung der Verordnung zu Schutz von  
Landschaftsteilen im Gebiet der Stadt Wuppertal vom 10.01.1975  
( ABL. Reg. Df. Nr. 4/1975, S. 60 ).

Der Regierungspräsident  
- Höhere Landschaftsbehörde -  
Düsseldorf, den 11. Febr. 1982  
In Vertretung

(Gaertner)



Aufgehobene Landschaftsschutzfläche  
Wuppertal-Elberfeld M. 1:5000  
(östlich Pahlkestr.nordwestlich in der Lorenbeck)

Mit Genehmigung des Oberstadtdirektors der Stadt  
Wuppertal - Vermessungs- und Katasteramt  
vom 17. 10. 1980 Kontroll-Nr. 51/80



n

ur

be

on

he

8.

er

F

dis

In



MA

AN

VE

DÜ

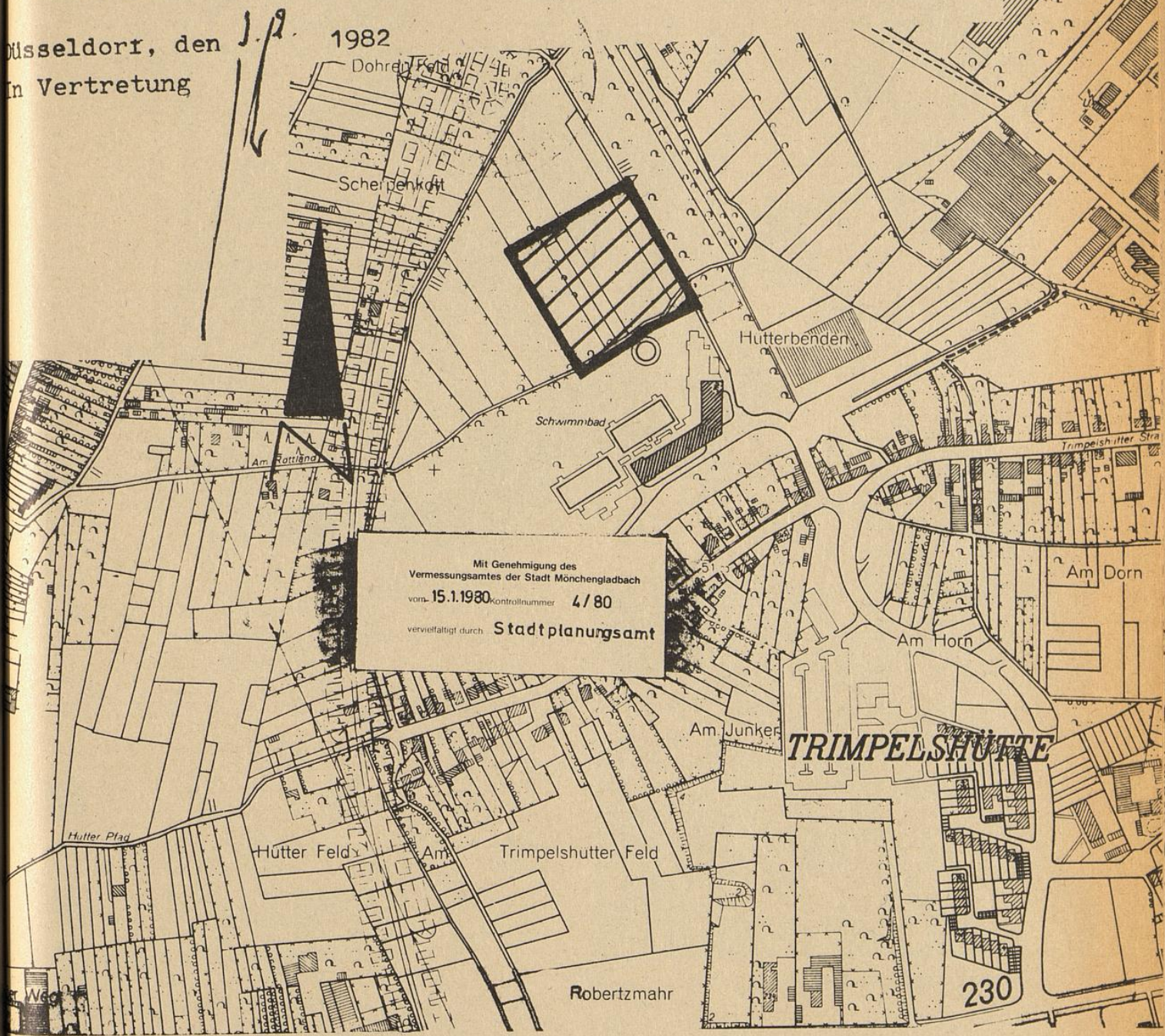



anlage:

Verordnungsbehördlichen Verordnung vom 09.02. 1982  
über die teilweise Aufhebung der Verordnung zum Schutze  
von Landschaftsteilen im Gebiet der Stadt Mönchengladbach -  
Rheiydt vom 08.12.1969 (ABl. Reg.D'df. Nr. 50/1969 vom  
08.12.1969)

Der Regierungspräsident  
Höhere Landschaftsbehörde -


Düsseldorf, den 1.9. 1982  
In Vertretung



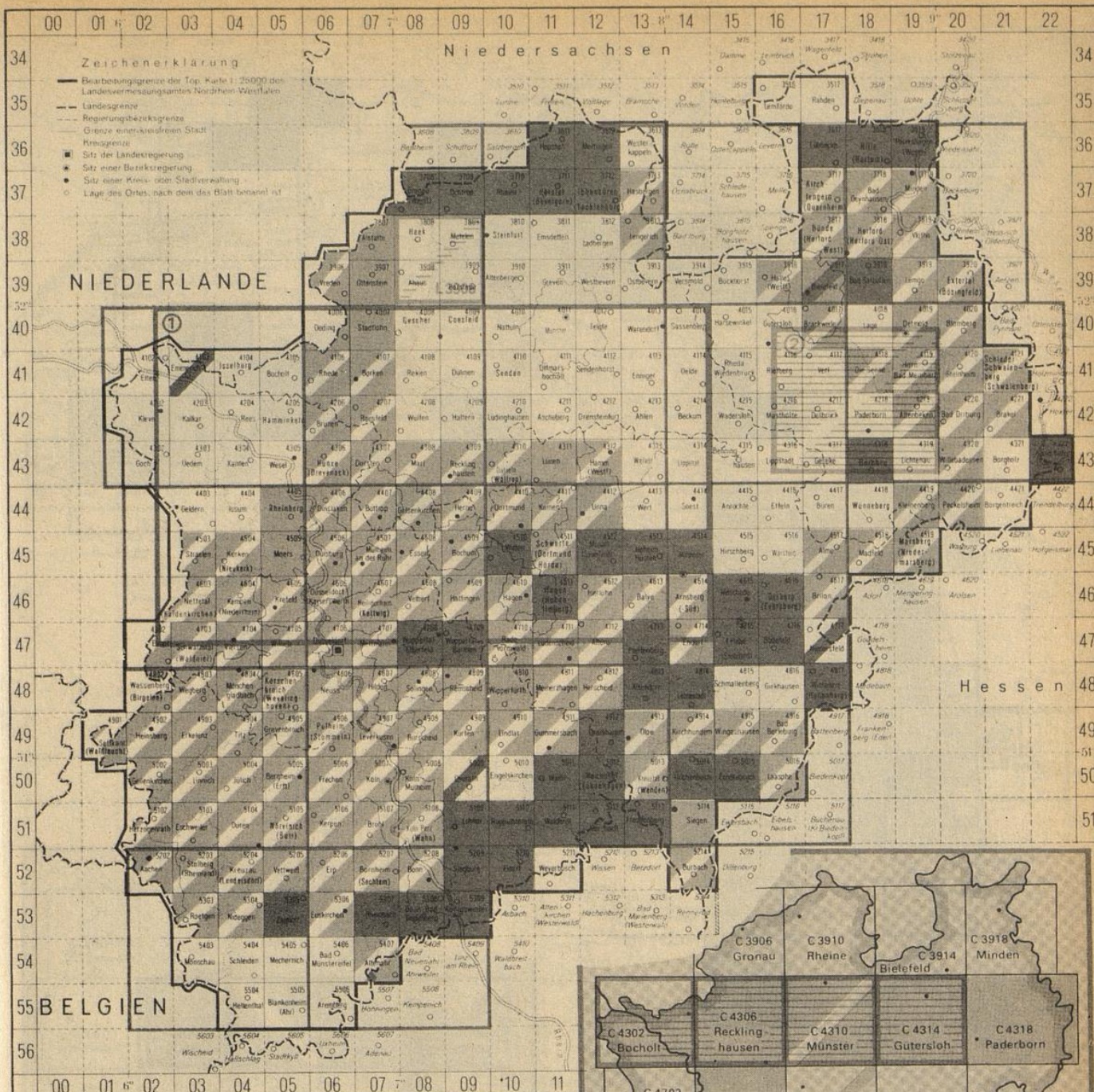
 AUFHEBUNGSGEBIET  
MASSTAB 1: 5000

ANLAGE ZUR ÄNDERUNGSVERORDNUNG DER LANDSCHAFTSSCHUTZ-  
VERORDNUNG RHEYDT VOM 08.12.1969, AMTSBLATT REGIERUNG  
DÜSSELDORF NR. 50 VOM 18.12.1969









Diese Karte ist gesetzlich geschützt. Nachdruck oder sonstige Vervielfältigung nur mit Genehmigung des Herausgebers.  
**Geologische Karte von Nordrhein-Westfalen 1 : 25 000 (GK 25)**  
 (mit Erläuterungen)

lieferbar  
 in Vorbereitung

**Geologische Karte von Preußen und benachbarten deutschen Ländern 1 : 25 000 (GK 25)** (veröffentlicht bis 1940, mit Erläuterungen, ungefaltete)

lieferbar, Vertrieb: GEOCENTER-internationales Landkartenhaus GmbH, Honigwiesenstr. 25, Postfach 800830, D 7000 Stuttgart 80, Tel.: (0711) 73 50 31  
 vergriffen, einzusehen bei den Geologischen Landesämtern

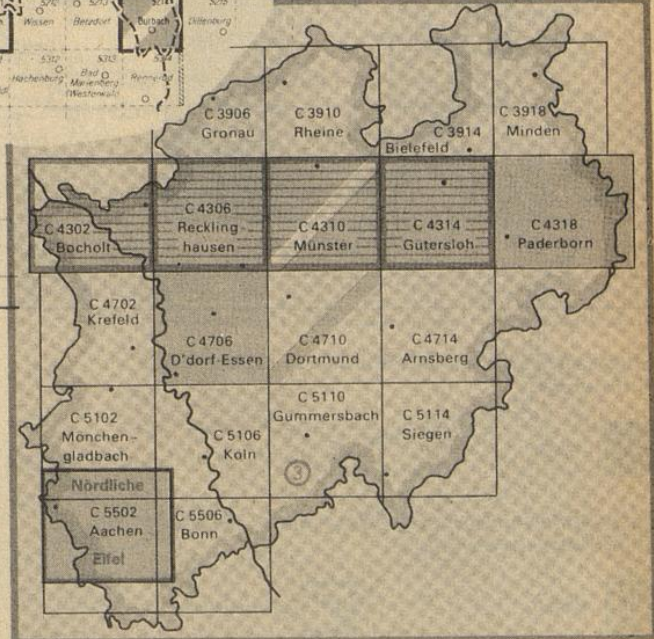
**Hydrogeologische Karte von Nordrhein-Westfalen 1 : 50 000 (HK 50)**

lieferbar  
 in Vorbereitung  
 vergriffen

**Sonderkarten**

- ① Geologische Übersichtskarte des Niederrheinisch-Westfälischen Karbons 1 : 100 000
- ② Hydrogeologische Karte des Kreises Paderborn 1 : 50 000 (vergriffen)
- ③ Karte der Verschmutzungsgefährdung 1 : 500 000  
 Karte der Grundwasserlandschaften 1 : 500 000
- Einzelieferungen aus Deutscher Planungsatlas Band I Nordrh.-Westf. 1 : 500 000:  
 Geologie; Hydrogeologie; Lagerstätten I; Lagerstätten II

Vertrieb: GEOLOGISCHES LANDESAMT NORDRHEIN-WESTFALEN,  
 De-Greif-Str. 195, Postfach 1080, D 4150 Krefeld, Tel.: (02151)8971



**Geologische Karte von Nordrhein-Westfalen 1 : 100 000 (GK 100)**  
 (mit Erläuterungen).

lieferbar  
 in Vorbereitung  
 vergriffen, einzusehen bei den Geologischen Landesämtern

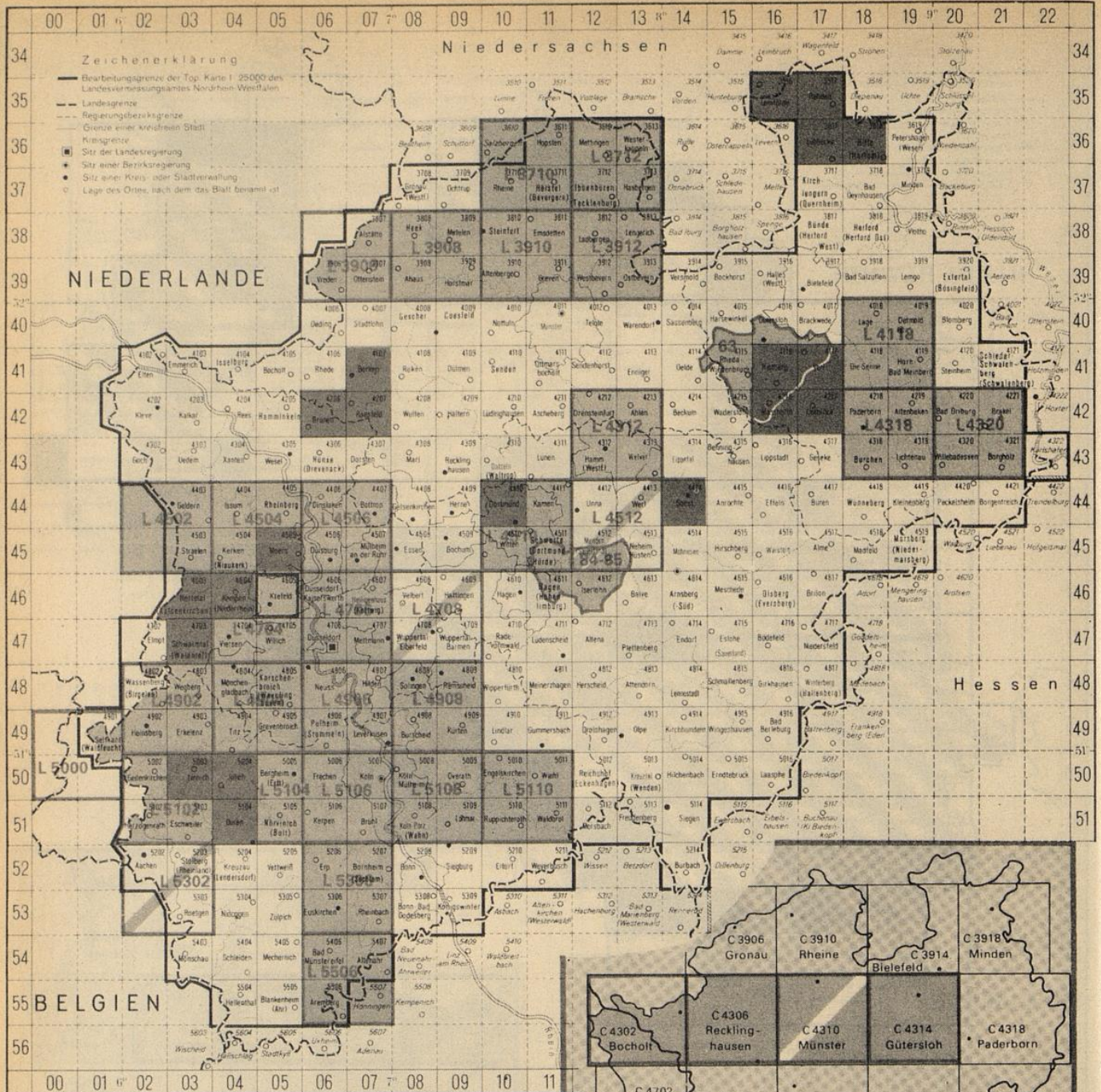
**Hydrogeologische Karte von Nordrhein-Westfalen 1 : 100 000 (HK 100)**  
 (mit Erläuterungen)

lieferbar  
 Blatt C 4310 Münster kann nur ungefaltete abgegeben werden.

Die Blätter können wahlweise gefaltet oder ungefaltete, die Blätter 3617 Lübbecke, 3610 Hartum, 3619 Petershagen, 3707/3708 Glanerbrücke/Gronau, 3709 Ochtrup, 4616 Eversberg, 4716 Bödefeld nur ungefaltete abgegeben werden.

Weitere Karten sowie Preise und Bezugsbedingungen siehe Verzeichnis der Veröffentlichungen des Geologischen Landesamtes NW, Krefeld





Diese Karte ist gesetzlich geschützt. Nachdruck oder sonstige Vervielfältigung nur mit Genehmigung des Herausgebers

**Bodenkarte von Nordrhein-Westfalen 1 : 25 000 (BK25)**  
(mit Erläuterungen)

lieferbar

**Bodenkarte von Nordrhein-Westfalen 1 : 50 000 (BK 50)**  
(z.T. als Kreiskarte mit Erläuterungen)

lieferbar in Vorbereitung

**63** Kreis Wiedenbrück  
**84-85** Kreis Iserlohn

**Sonderkarten**  
 Einzellieferung aus Deutscher Planungsatlas Band I  
Nordrh.-Westf. 1 : 500 000 ; Böden

**Ingenieurgeologische Karte 1 : 25 000**

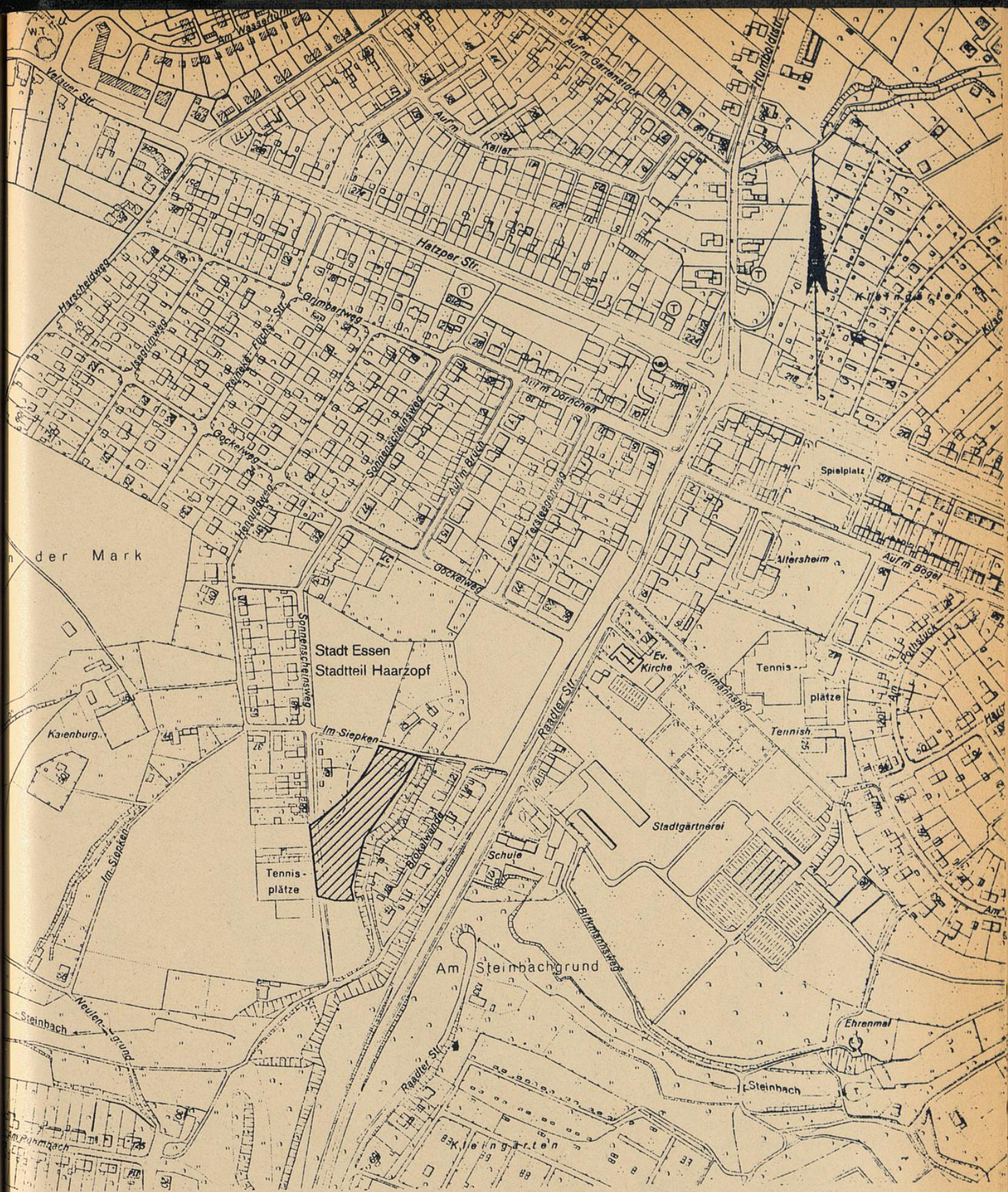
lieferbar

**Bodenkarte von Nordrhein-Westfalen 1 : 100 000 (BK 100)**  
(mit Erläuterungen)

lieferbar vergriffen

*bw*





Aufgehobener Landschaftsschutzbereich

Mit Genehmigung des Vermessungs- und Katasteramtes der Stadt Essen  
 vom 1.8.79 Kontrollnummer 10/79 vervielfältigt durch den Regierungspräsidenten Düsseldorf  
 Ausschnitt / Zusammenfassung / Vergrößerung / Verkleinerung aus der Deutschen Grundkarte 1:5 000 / Topographischen Karte 1:50 000  
 herausgegeben vom Vermessungs- und Katasteramt der Stadt Essen  
 Blatt/Nr. 6698

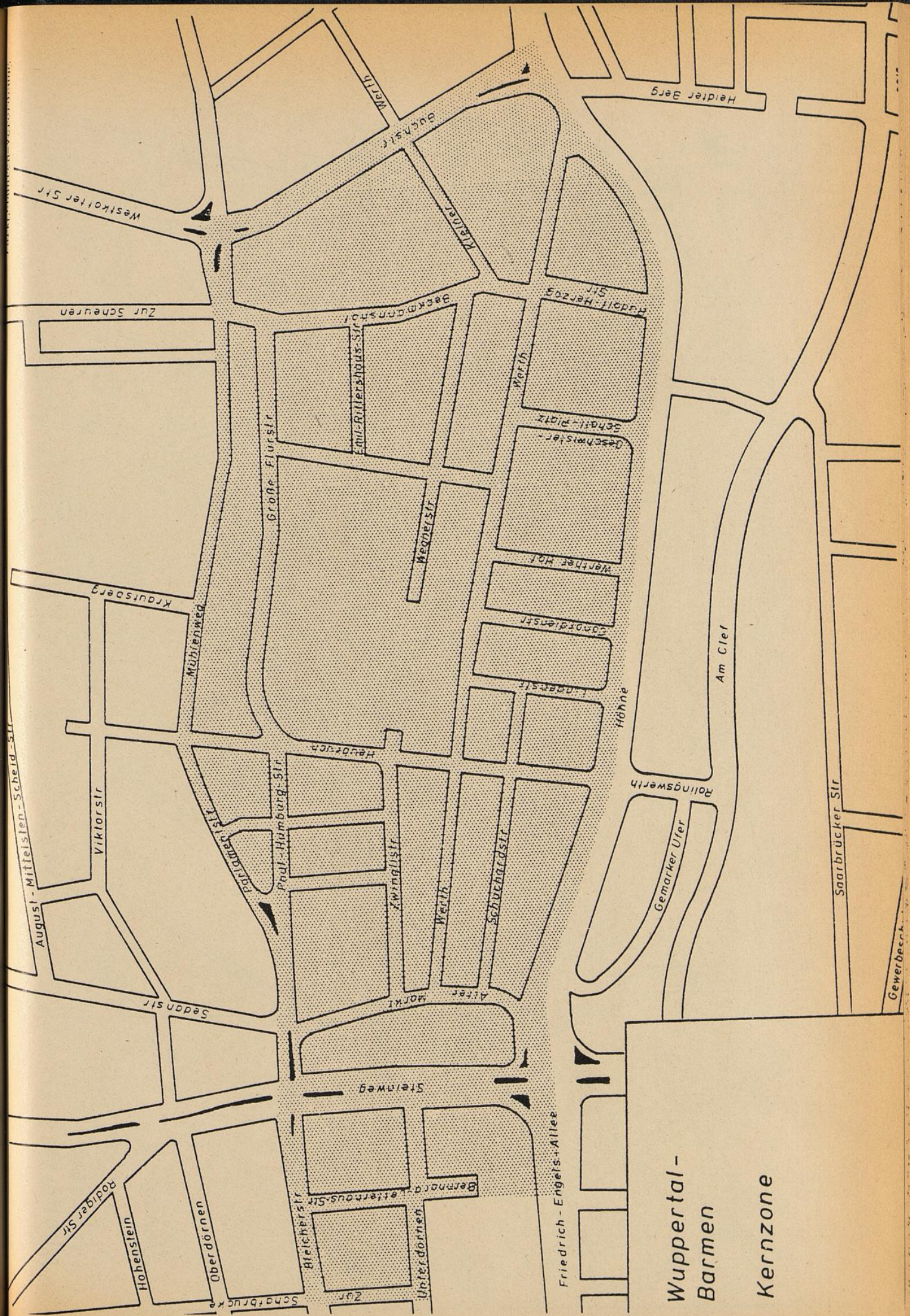
"Anlage zur ordnungsbehördlichen Verordnung vom 25.02.1982 über die teilweise Aufhebung der Verordnung zum Schutze von Landschaftsteilen im Gebiet der Stadt Essen vom 08.08.1974 (Abf. Reg.-Ddorf Nr. 35/1974 vom 05.09.1974, S. 318)."

Der Regierungspräsident  
 - Höhere Landschaftsbehörde -  
 Düsseldorf, den 25. Februar 1982  
 In Vertretung



Mittelstein-Scheid-St





Wuppertal-  
Barmen

Kernzone



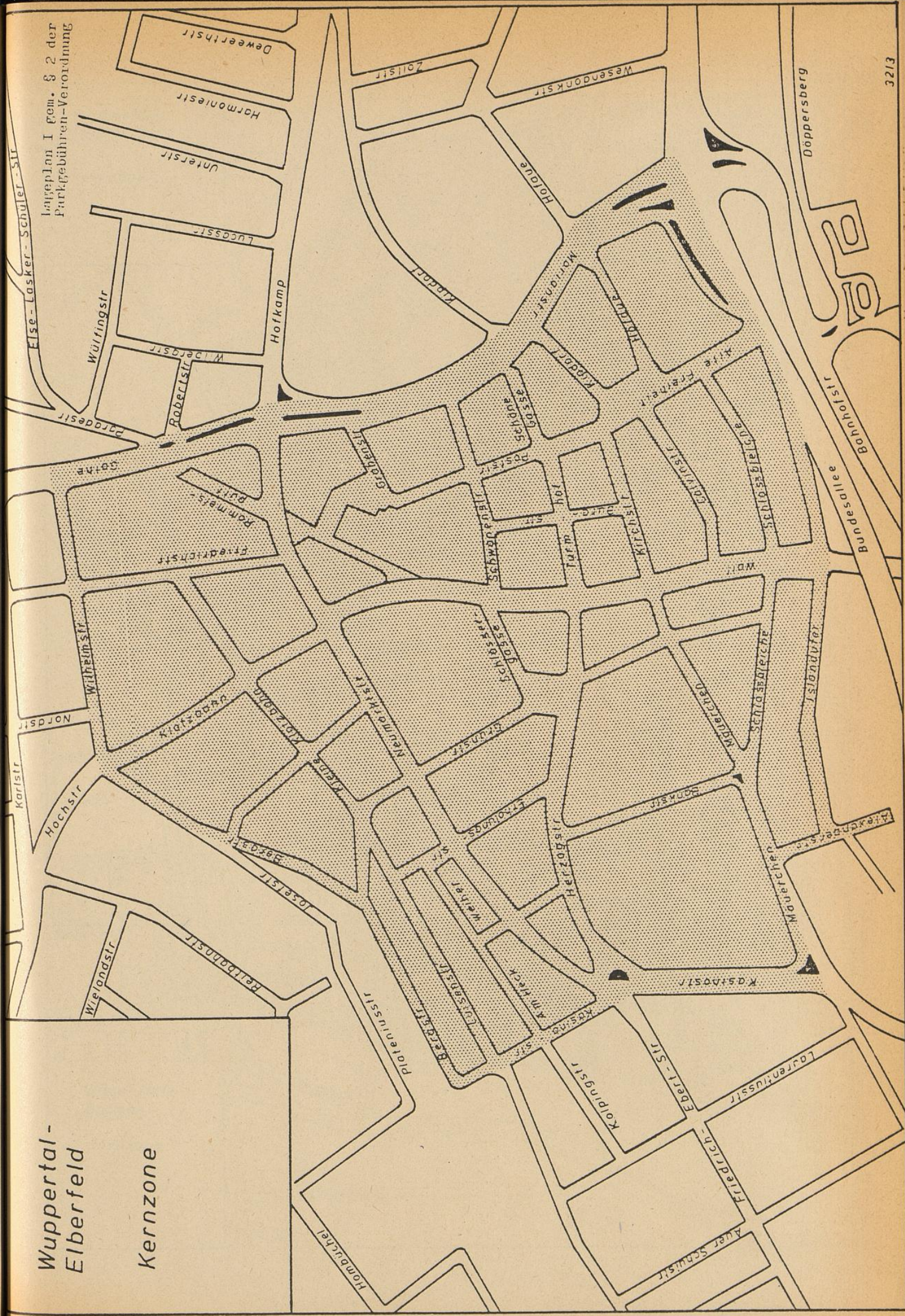
Rechnung - Nr.

Karlsruhe




Wuppertal-  
Elberfeld

Kernzone



Impleplan I Gem. § 2 der  
Parkgebühren-Verordnung
















Anlage zur ordnungsbehördlichen Verordnung vom  
03. 1982 über die teilweise Aufhebung der  
Verordnung zum Schutz von Landschaftsteilen in  
der Stadt Düsseldorf und im Kreis Düsseldorf-  
Mettmann vom 02. Juni 1971 (Amtsblatt Reg.  
D'dorf Nr. 30a vom 04.08.1971).

Der Regierungspräsident  
- Höhere Landschaftsbehörde -  
Düsseldorf, den 29. März 1982  
In Vertretung

*von*

Stadt Heiligenhaus  
Gemarkung Isenbügel Flur  
903

M 1:500



aufgehobener Landschaftsschutzbereich





sch



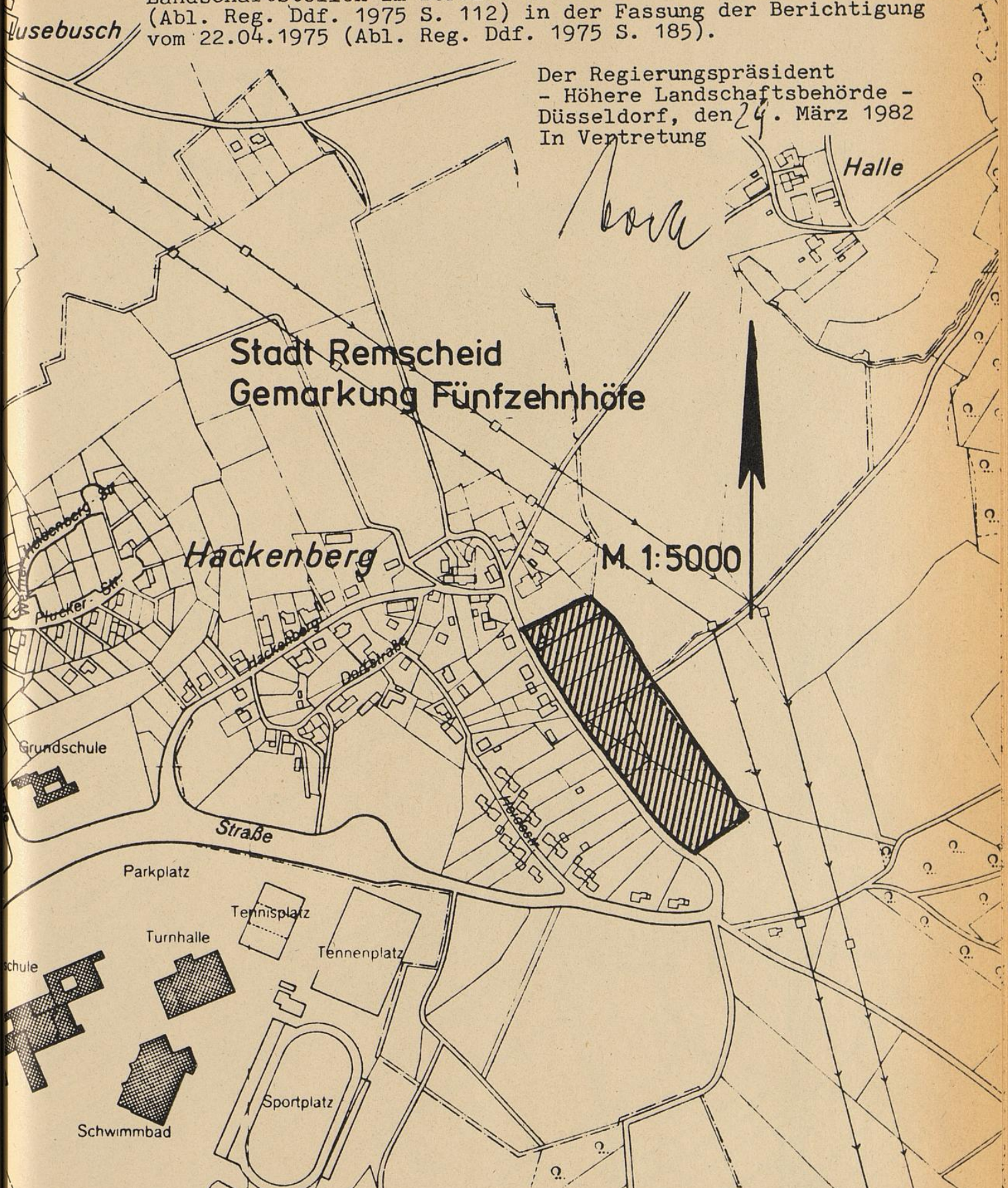
Anlage zur ordnungsbehördlichen Verordnung vom .03.1982  
über die teilweise Aufhebung der Verordnung zum Schutz von  
Landschaftsteilen im Bereich der Stadt Remscheid vom 31.01.1975  
(Abl. Reg. Ddf. 1975 S. 112) in der Fassung der Berichtigung  
vom 22.04.1975 (Abl. Reg. Ddf. 1975 S. 185).

Der Regierungspräsident  
- Höhere Landschaftsbehörde -  
Düsseldorf, den 24. März 1982  
In Vertretung

Stadt Remscheid  
Gemarkung Fünfzehnhöfe

Hackenberg

M 1:5000



AUFGEHOBENER LANDSCHAFTSSCHUTZBEREICH









Anlage zur ordnungsbehördlichen Verordnung vom 29.03.82 über die teilweise Aufhebung  
der Verordnung zum Schutze von Landschaftsteilen im Bereich der Stadt Krefeld vom 07.12.1970  
(Abl. Reg. Ddf. Nr. 55/70, S. 512).

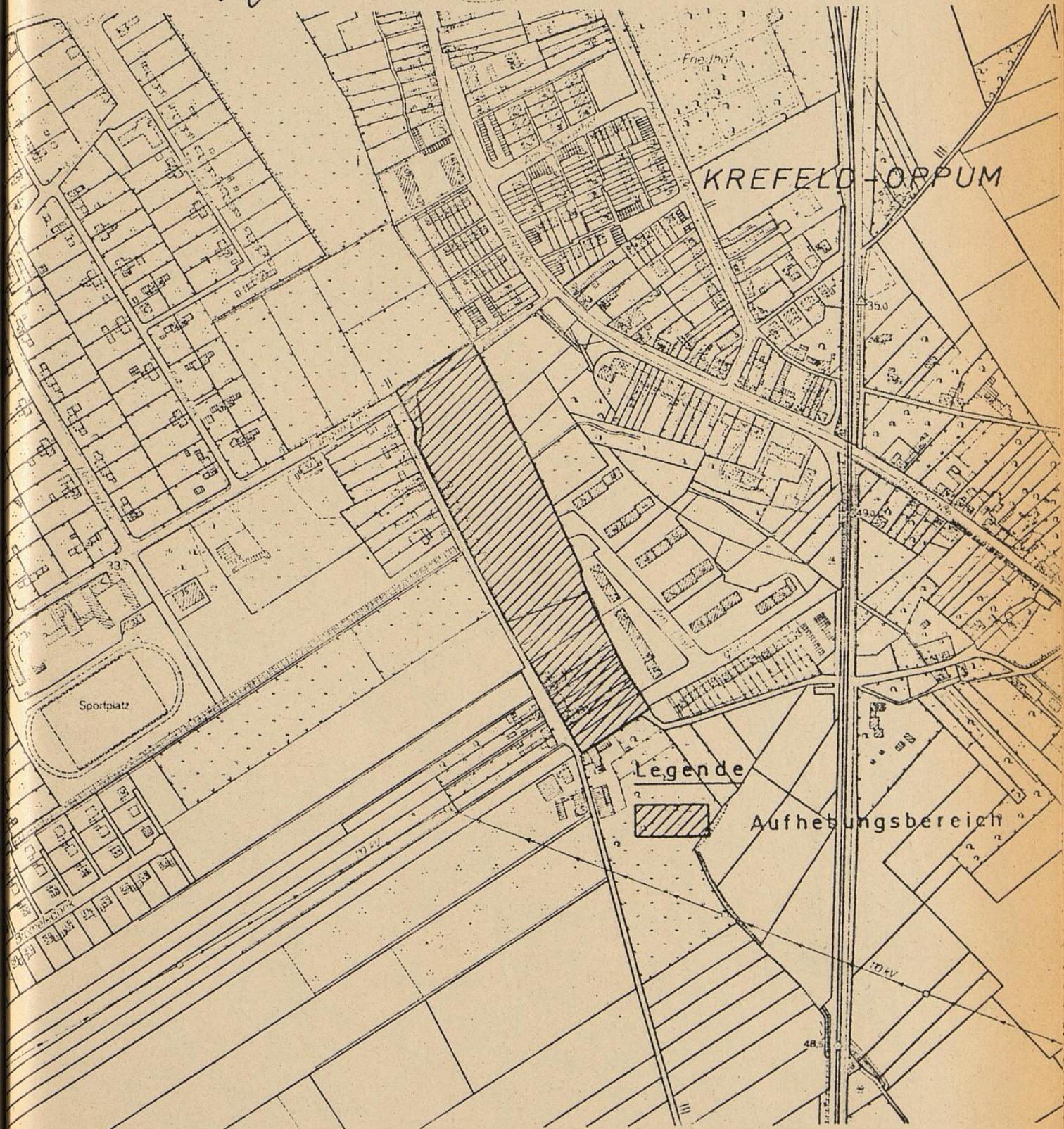
Der Regierungspräsident - Höhere Landschaftsbehörde -

Düsseldorf, den 29.03.82

In Vertretung




Maßstab 1:5000



Ausschnitt aus der Stadtkarte 1:2500

(Verkleinerung)







Anlage zur ordnungsbehördlichen Verordnung vom 29.03.82 über die teilweise Aufhebung  
der Verordnung zum Schutze von Landschaftsteilen im Bereich der Stadt Krefeld vom 07. 12. 1970  
(Abl. Reg. Ddf. Nr. 55/70, S. 512).

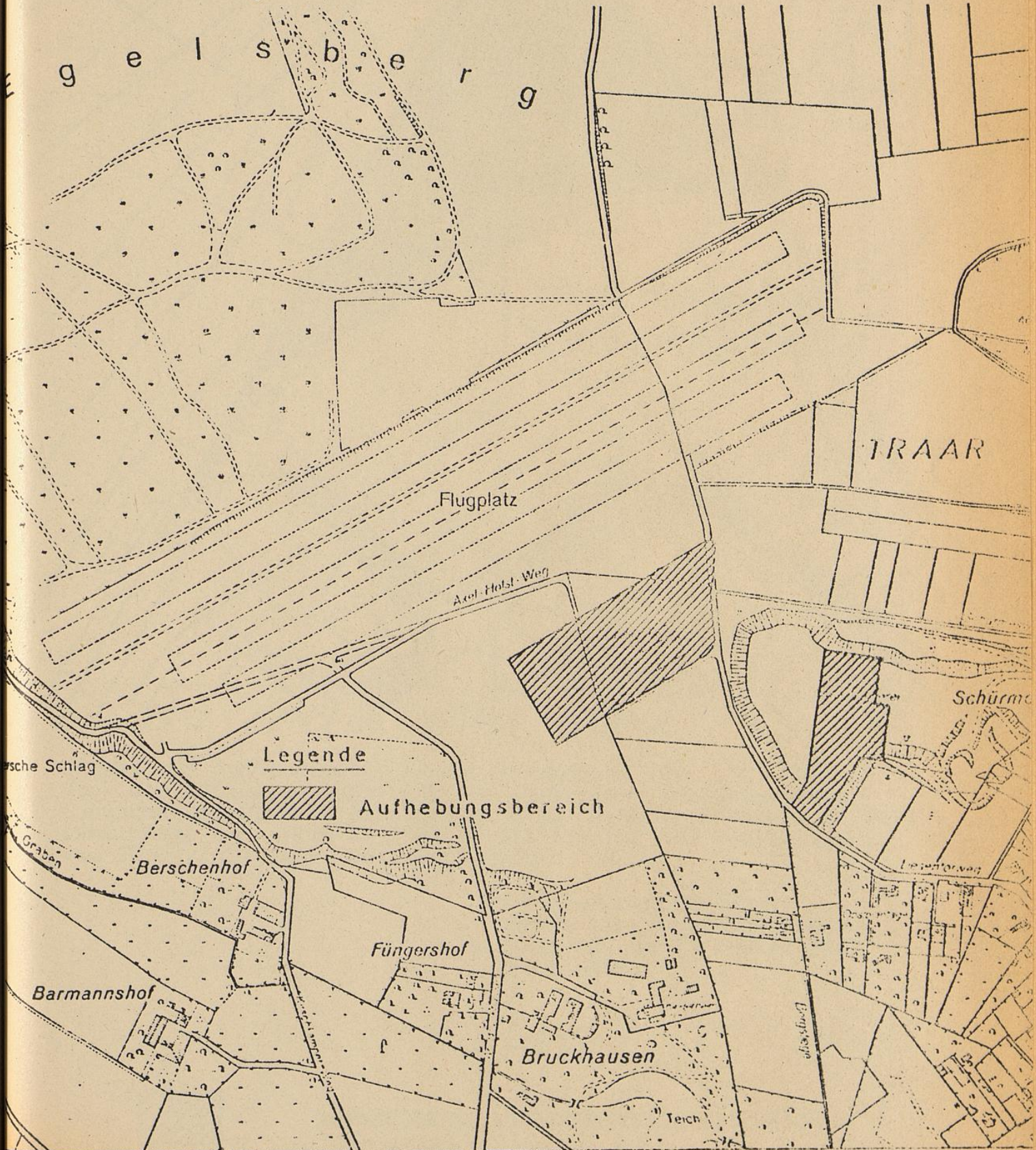
Der Regierungspräsident - Höhere Landschaftsbehörde -

Düsseldorf, den 29.03.82


In Vertretung

*Roos*

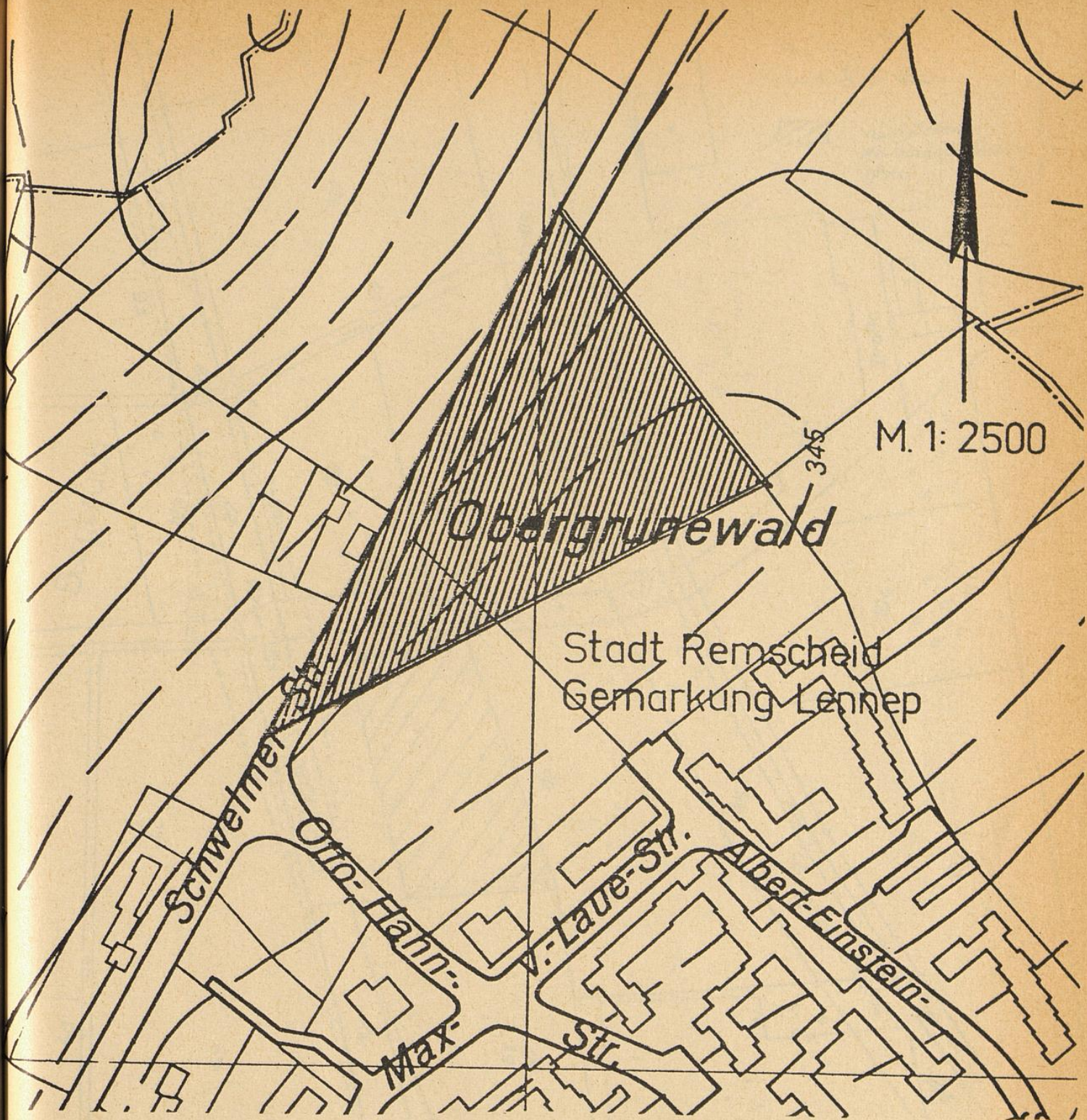
Maßstab 1:5000











Anlage zur ordnungsbehördlichen Verordnung vom .03.1982  
 über die teilweise Aufhebung der Verordnung zum Schutz von  
 Landschaftsteilen im Bereich der Stadt Remscheid vom 31.01.1975  
 (Abl. Reg. Ddf. 1975 S. 112) in der Fassung der Berichtigung  
 vom 22.04.1975 (Abl. Reg. Ddf. 1975 S. 185).

Der Regierungspräsident  
 - Höhere Landschaftsbehörde -  
 Düsseldorf, den 29. März 1982  
 In Vertretung

*[Handwritten signature]*



AUFGEHOBENER LANDSCHAFTSSCHUTZBEREICH



M. 1. 250

Stadtkarte

Stadt Rottweil  
Gemeindeamt



Anlage zur ortsnahen Abklärung der...  
über die teilweise Abklärung der...  
Landesstellen in...  
(Abt. Reg. 1017 & 112) in der...  
vom 24. 10. 1917 (Abt. Reg. 1017 & 112)

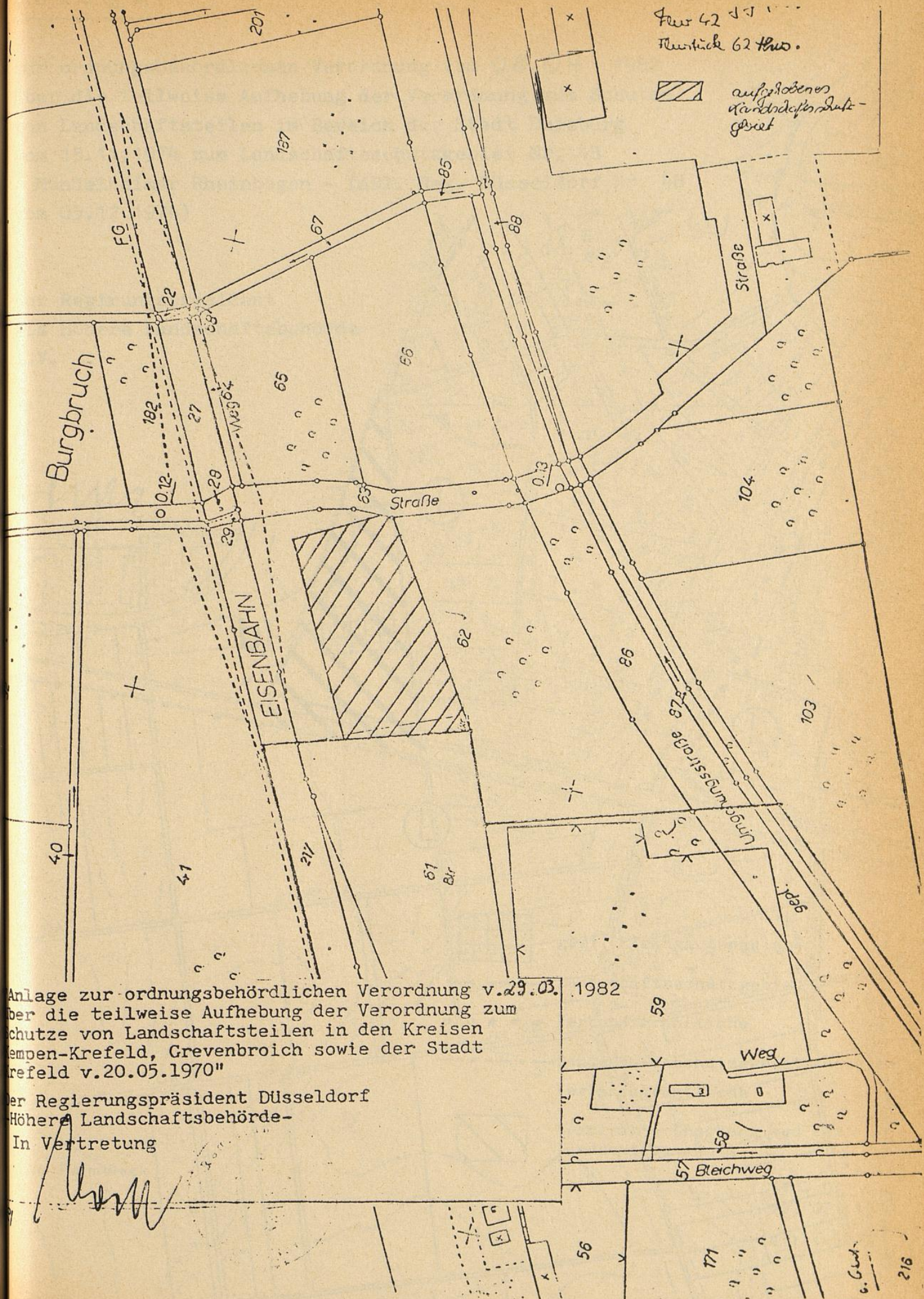
Der...  
...  
...  
...

*[Handwritten signature]*




Anl  
ber  
chu  
emp  
re  
er  
HÖ  
In





Flur 42  
 Flurstück 62 Flur.

 aufgehobenes  
 Landschaftsschutz-  
 gebiet


Anlage zur ordnungsbehördlichen Verordnung v. 29.03.1982  
 über die teilweise Aufhebung der Verordnung zum  
 Schutze von Landschaftsteilen in den Kreisen  
 Kempen-Krefeld, Grevenbroich sowie der Stadt  
 Krefeld v. 20.05.1970"

Der Regierungspräsident Düsseldorf  
 Höhere Landschaftsbehörde  
 In Vertretung

*[Handwritten signature]*

6. Blatt  
 216





Das zur ordnungsgemäßen Ausführung der  
die teilweise Aufhebung der Verordnung vom  
von Landesherrlichen in den Jahren  
am 20.08.1910  
Landesherrlichen

Verordnung vom 20.08.1910  
Landesherrlichen

Verordnung vom 20.08.1910  
Landesherrlichen



Anlage:

zur ordnungsbehördlichen Verordnung vom 08.04 1982  
über die teilweise Aufhebung der Verordnung zum Schutze  
von Landschaftsteilen im Bereich der Stadt Duisburg  
vom 15.11.1974 zum Landschaftsschutzgebiet Nr. 18  
- Mündelheimer Rheinbogen - (ABl. Reg. Düsseldorf Nr. 48  
vom 05.12.1974)

Der Regierungspräsident  
als Höhere Landschaftsbehörde  
i.V.



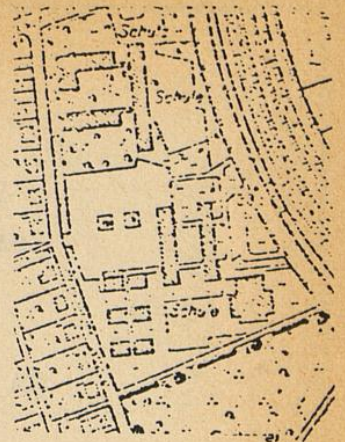


n  
tur  
ibe  
ron  
rom  
L M  
rom



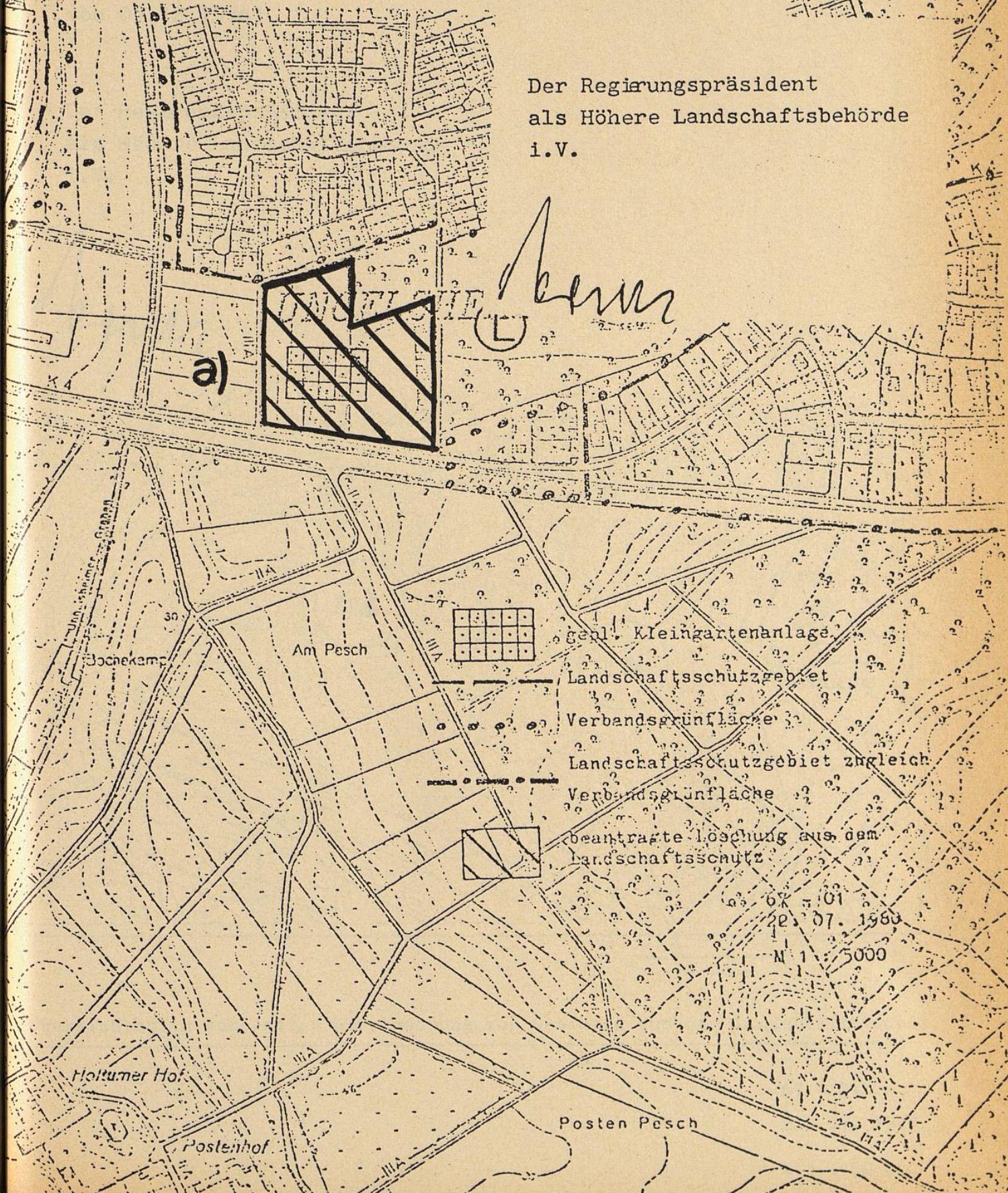
Anlage:

zur ordnungsbehördlichen Verordnung vom 08.04. 1982  
über die teilweise Aufhebung der Verordnung zum Schutze  
von Landschaftsteilen im Bereich der Stadt Duisburg  
vom 15.11.1974 zum Landschaftsschutzgebiet Nr. 18  
- Mündelheimer Rheinbogen - (ABl. Reg. Düsseldorf Nr. 48  
vom 05.12.1974)



Der Regierungspräsident  
als Höhere Landschaftsbehörde  
i.V.


*Beckmann*





Verordnung über die Ausführung der Besondere zum Schutze  
des Landesvermögens im Bereich der Stadt Leipzig  
vom 12. 11. 1924 zum Landesvermögensgesetz Nr. 18  
Landeshauptstadt Leipzig - (All. Reg. Amtsblatt Nr. 48  
vom 12. 11. 1924)

Der Bürgermeister  
als Leiter des Landeskassenamtes  
i. V.



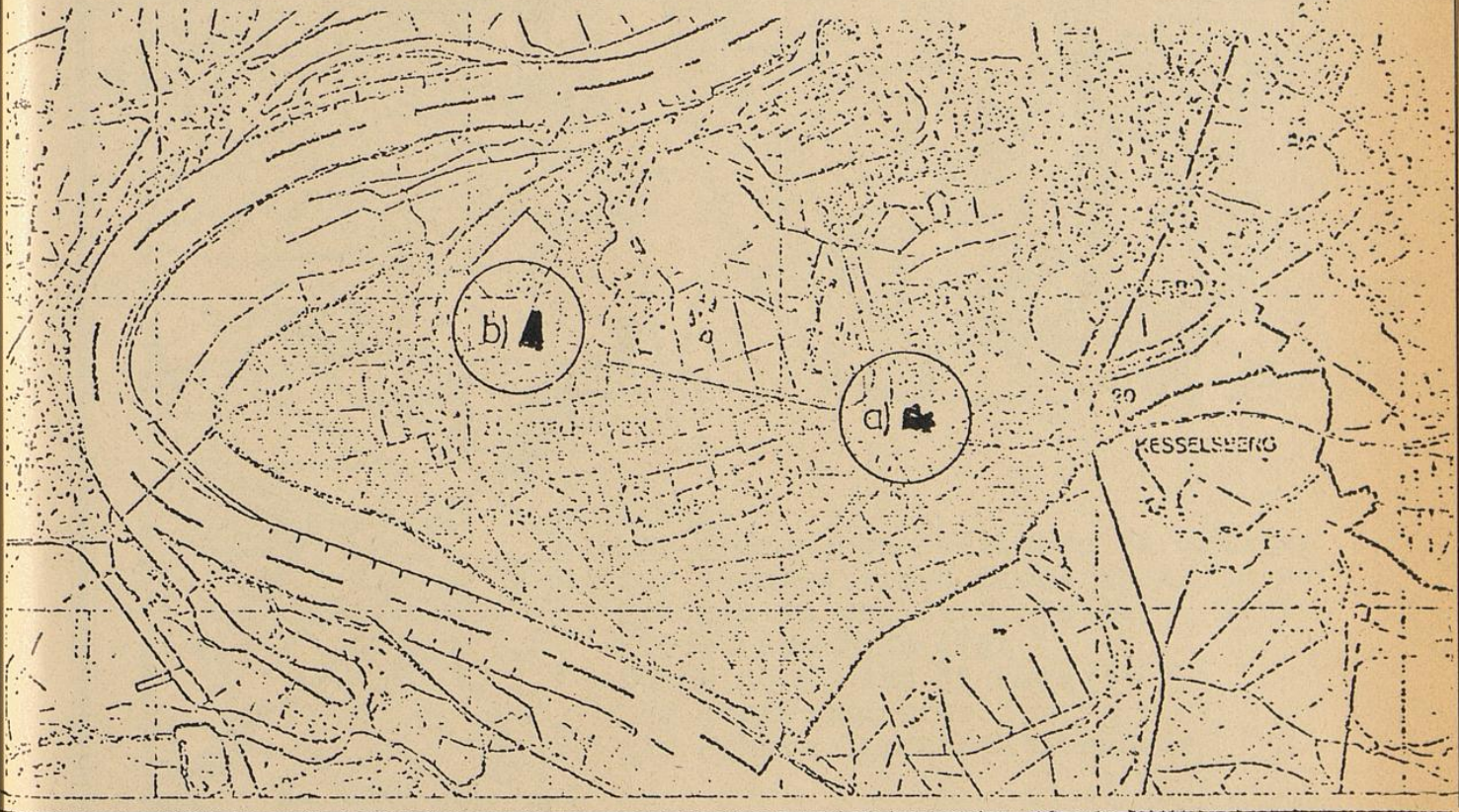


Anlage:

zur ordnungsbehördlichen Verordnung vom 08.04. 1982  
über die teilweise Aufhebung der Verordnung zum Schutze  
von Landschaftsteilen im Bereich der Stadt Duisburg  
vom 15.11.1974 zum Landschaftsschutzgebiet Nr. 18  
- Mündelheimer Rheinbogen - (ABl. Reg. Düsseldorf Nr. 48  
vom 05.12.1974)

Der Regierungspräsident  
als Höhere Landschaftsbehörde  
i.V.

*Neumann*




Übersichtsplan zum Antrag auf Löschung von Gebieten aus dem Landschaftsschutz.

67 - 01

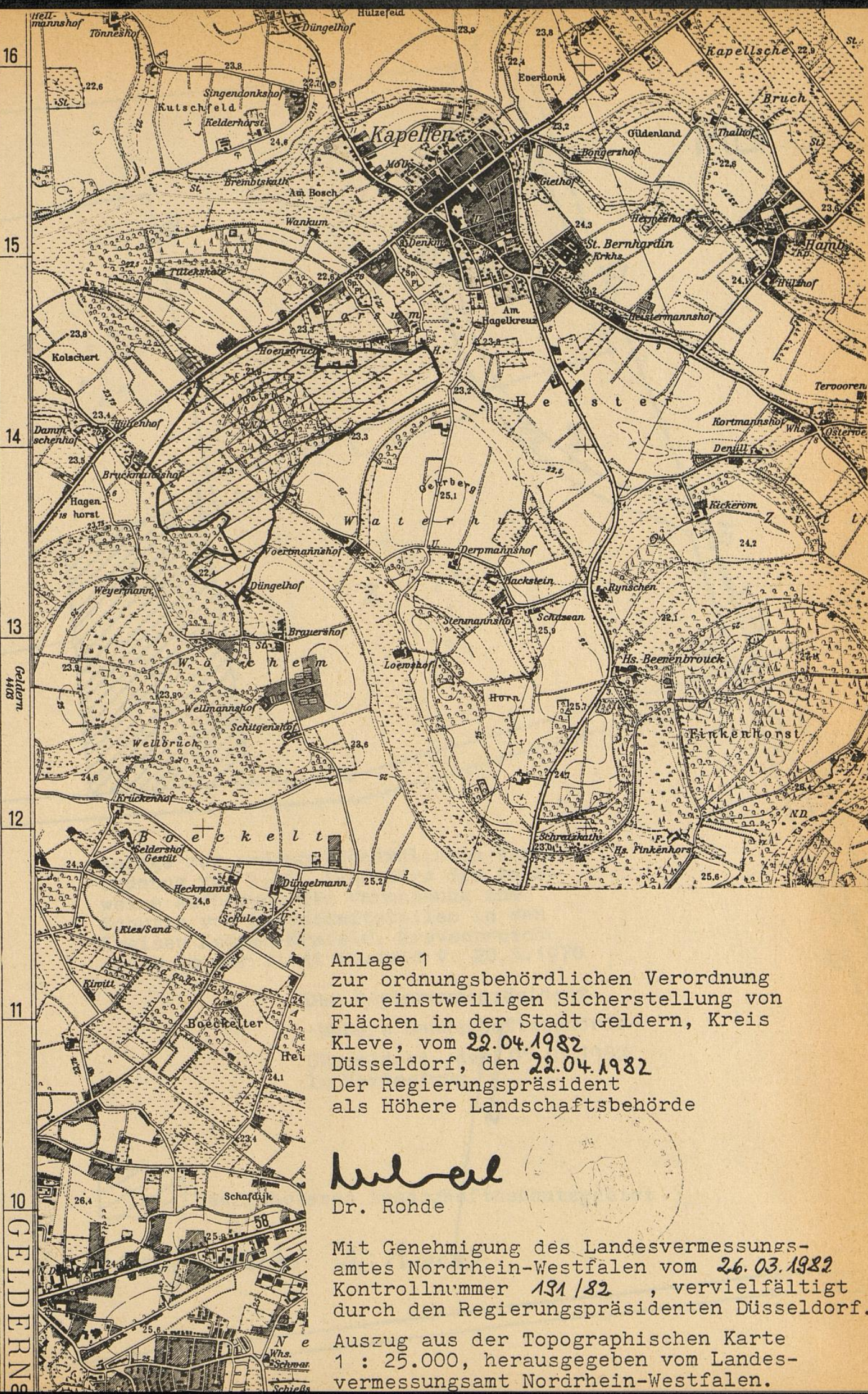
22. 07. 1980

M 1 : 50 000










Anlage 1  
 zur ordnungsbehördlichen Verordnung  
 zur einstweiligen Sicherstellung von  
 Flächen in der Stadt Geldern, Kreis  
 Kleve, vom 22.04.1982  
 Düsseldorf, den 22.04.1982  
 Der Regierungspräsident  
 als Höhere Landschaftsbehörde

*Rohde*  
 Dr. Rohde

Mit Genehmigung des Landesvermessungs-  
 amtes Nordrhein-Westfalen vom 26.03.1982  
 Kontrollnummer 191/82, vervielfältigt  
 durch den Regierungspräsidenten Düsseldorf.  
 Auszug aus der Topographischen Karte  
 1 : 25.000, herausgegeben vom Landes-  
 vermessungsamt Nordrhein-Westfalen.





Anlage 1  
zur ordnungsgemäßen Ausführung  
der einseitigen Sicherstellung von  
Erlösen in der Stadt Goldern, Kreis  
Klettgau, vom 22. 04. 1922  
Bürgeramt, am 22. 04. 1922  
Der Bürgermeister  
als höhere Landesbehörde

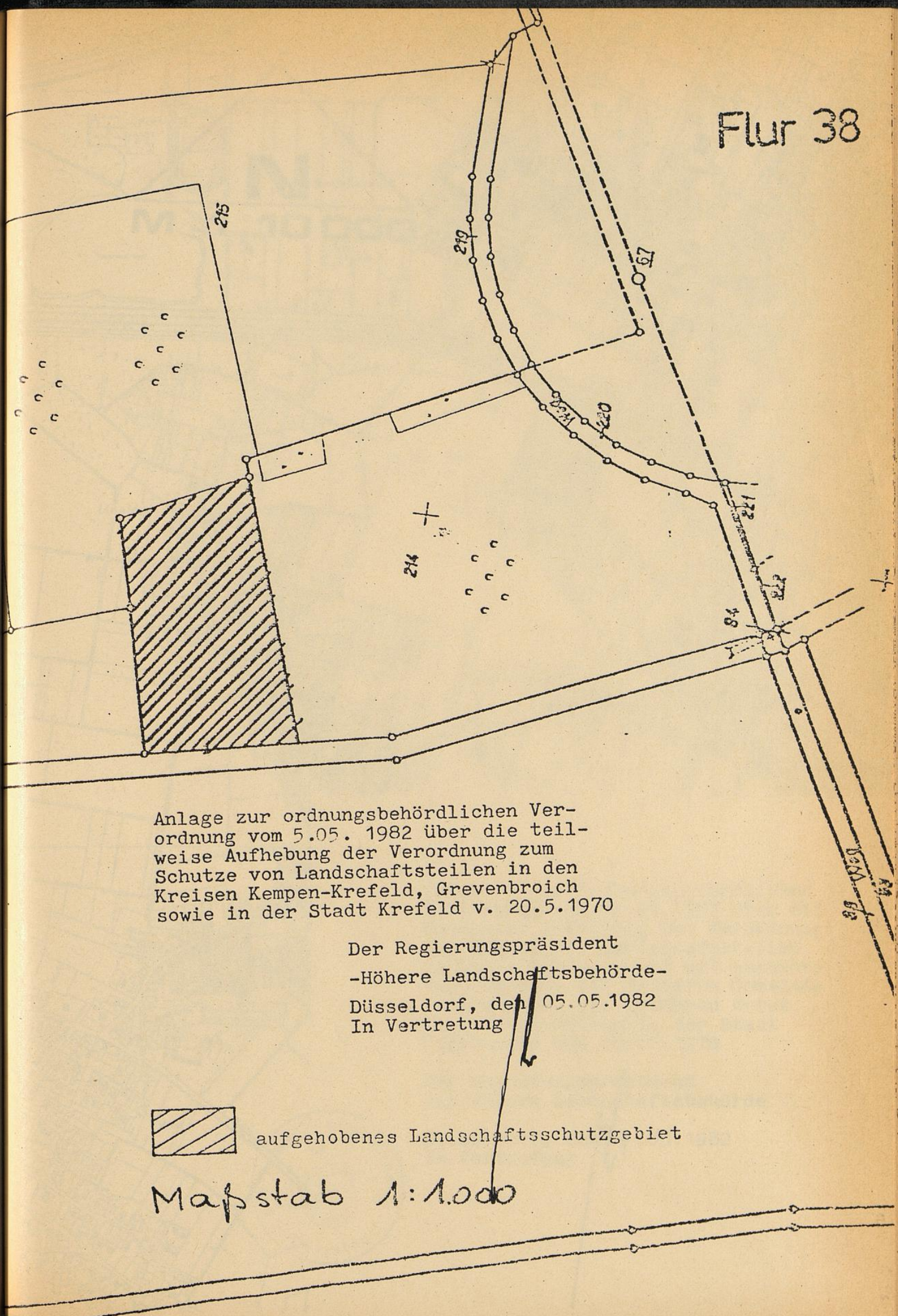
*Handwritten signature*  
Dr. Kuhn

Mit Genehmigung des Landesvermessungs-  
amtes Nordrhein-Westfalen vom 22. 03. 1922  
Kontrollnummer 421/22, veröffentlicht  
durch den Regierungspräsidenten Düsseldorf  
am 22. 03. 1922  
Ausgegeben aus der Topographischen Karte  
1:25.000 herausgegeben von Landes-  
vermessungsamt Nordrhein-Westfalen

RECHENKUNDE



# Flur 38



Anlage zur ordnungsbehördlichen Ver-  
ordnung vom 5.05. 1982 über die teil-  
weise Aufhebung der Verordnung zum  
Schutze von Landschaftsteilen in den  
Kreis Kempen-Krefeld, Grevenbroich  
sowie in der Stadt Krefeld v. 20.5.1970

Der Regierungspräsident  
-Höhere Landschaftsbehörde-  
Düsseldorf, den 05.05.1982  
In Vertretung



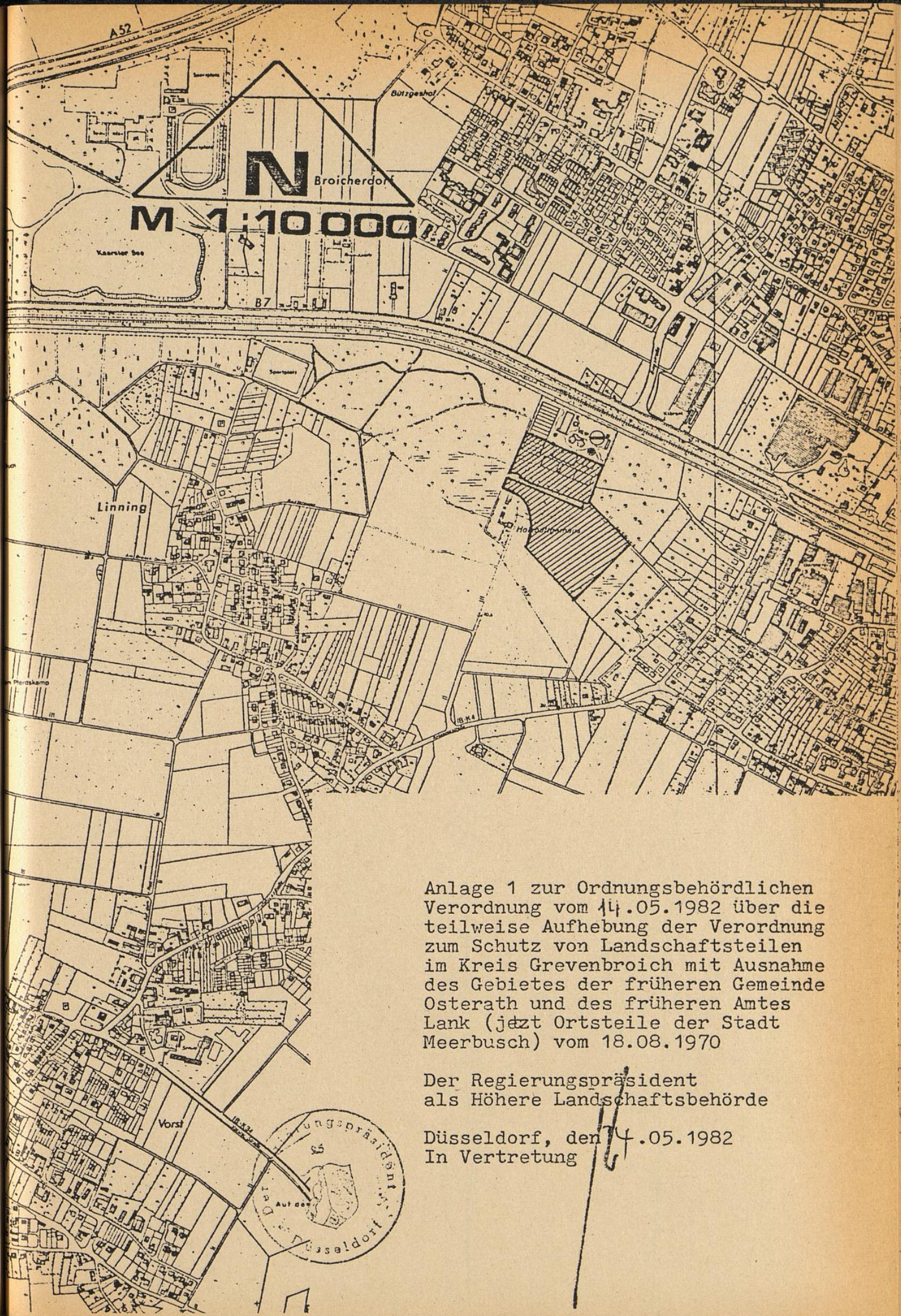
aufgehobenes Landschaftsschutzgebiet

Maßstab 1:1000





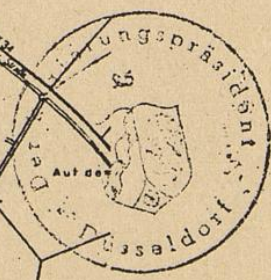





Anlage 1 zur Ordnungsbehördlichen  
Verordnung vom 14.05.1982 über die  
teilweise Aufhebung der Verordnung  
zum Schutz von Landschaftsteilen  
im Kreis Grevenbroich mit Ausnahme  
des Gebietes der früheren Gemeinde  
Osterath und des früheren Amtes  
Lank (jetzt Ortsteile der Stadt  
Meerbusch) vom 18.08.1970

Der Regierungspräsident  
als Höhere Landschaftsbehörde

Düsseldorf, den 14.05.1982  
In Vertretung





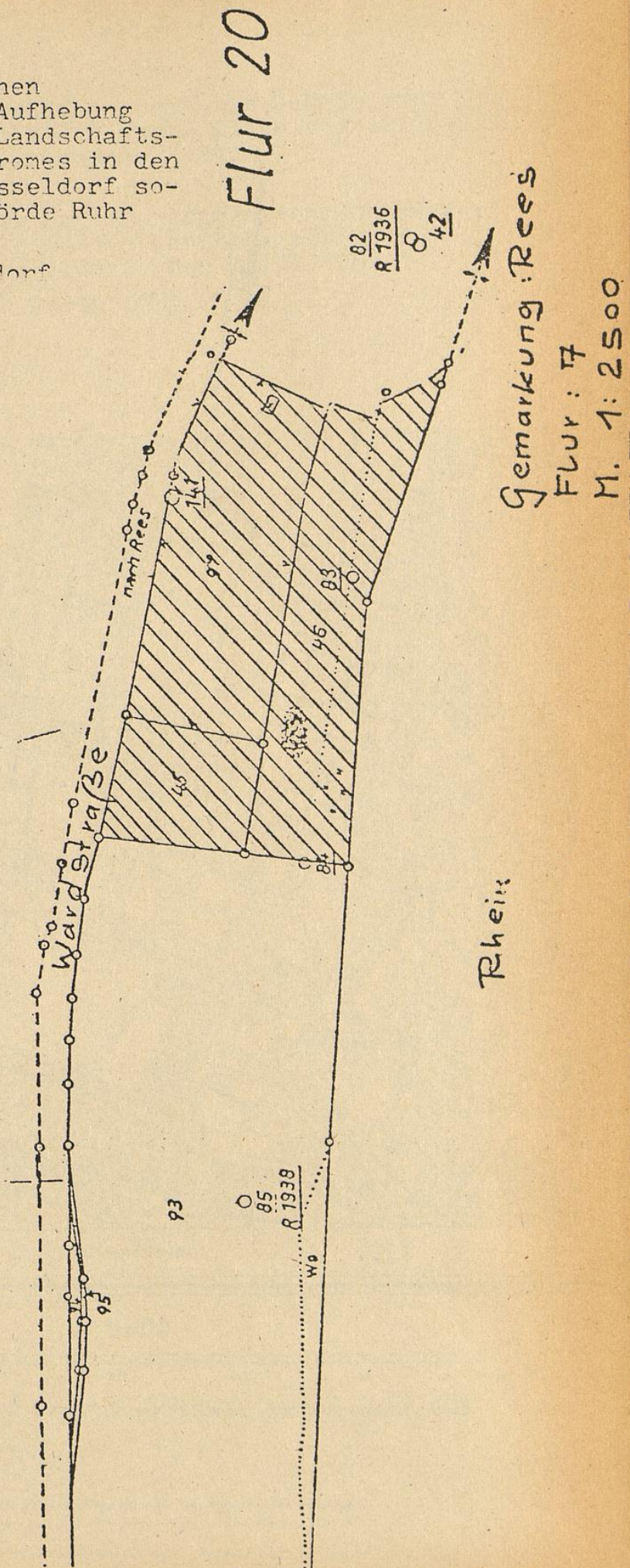




Anlage 2 zur Ordnungsbehördlichen  
 Verordnung über die teilweise Aufhebung  
 der Verordnung zum Schutze von Landschafts-  
 teilen beiderseits des Rheinstromes in den  
 Regierungsbezirken Köln und Düsseldorf so-  
 wie im Gebiet der Landesbaubehörde Ruhr

Der Regierungspräsident Düsseldorf  
 als Höhere Landschaftsbehörde  
 Düsseldorf, den 02.06.1982

In Vertretung







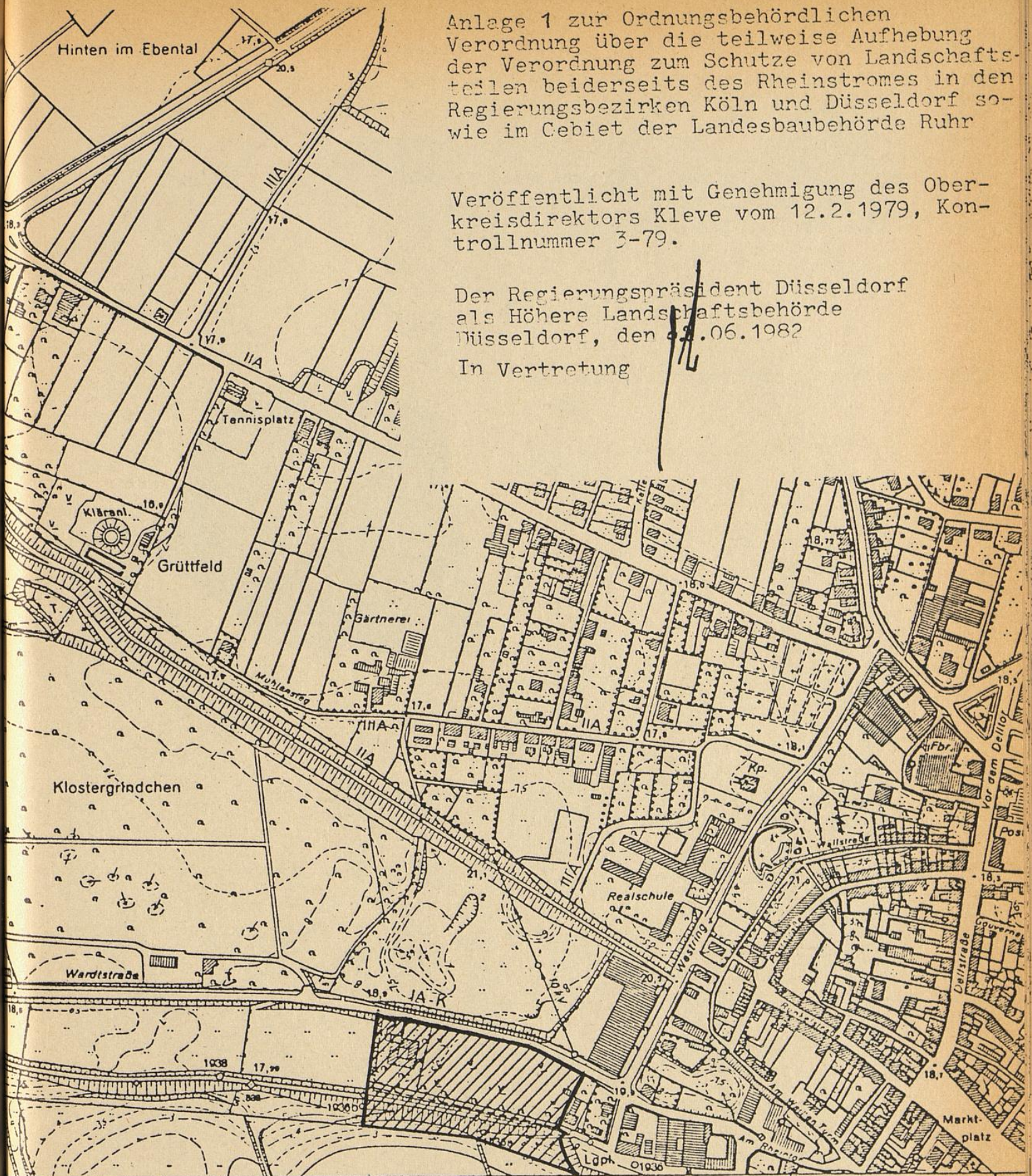


Anlage 1 zur Ordnungsbehördlichen  
Verordnung über die teilweise Aufhebung  
der Verordnung zum Schutze von Landschafts-  
teilen beiderseits des Rheinstromes in den  
Regierungsbezirken Köln und Düsseldorf so-  
wie im Gebiet der Landesbaubehörde Ruhr

Veröffentlicht mit Genehmigung des Ober-  
kreisdirektors Kleve vom 12.2.1979, Kon-  
trollnummer 3-79.

Der Regierungspräsident Düsseldorf  
als Höhere Landschaftsbehörde  
Düsseldorf, den 22.06.1982

In Vertretung



26,6

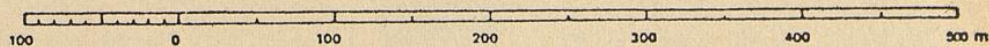
26,8

Niedermörnter

27,2

27

1:5000



Landesvermessungsamt Nordrhein-Westfalen. Herausgegeben 1972

Die Karte ist gesetzlich geschützt. Nachdruck oder sonstige  
Vervielfältigungen nur mit Genehmigung des Herausgebers

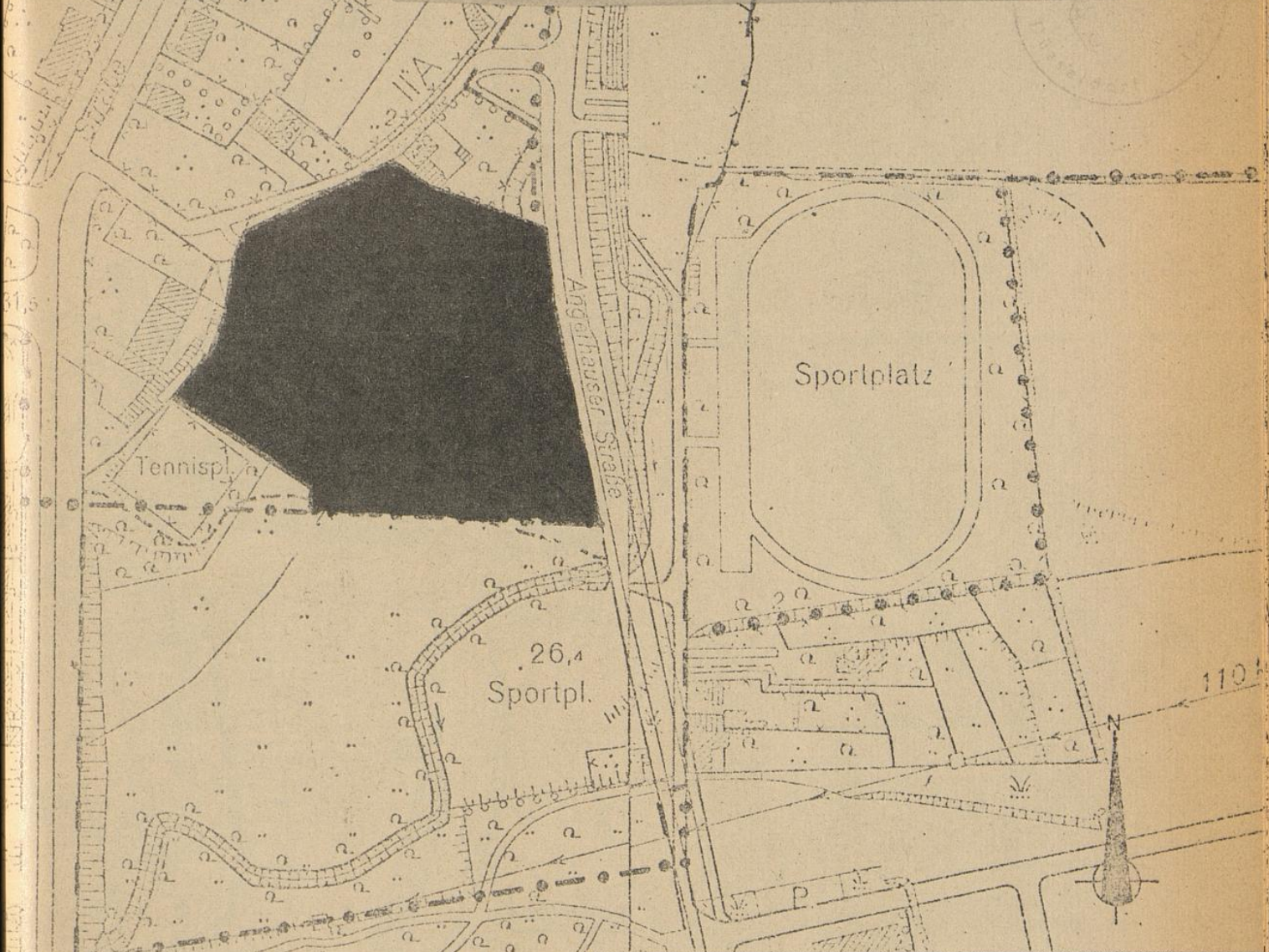
Kartenvertrieb: Der Oberkreisdirektor - Katasteramt - in Wesel  
oder Landkarten- u. Buchgroßhandel













Anlage zur ordnungsbehördlichen Verordnung  
 über die teilweise Aufhebung der Verordnung  
 zum Schutze von Landschaftsteilen im Bereich  
 der Stadt Duisburg vom 15.11.1974  
 Regierungspräsident Düsseldorf  
 Höhere Landschaftsbehörde  
 In Vertretung



	Landschaftsschutzgebiet
	Verbandsgrünfläche
	Landschaftsschutzgebiet zugleich Verbandsgrünfläche
	geplante Bebauung
	beantragte Löschung aus dem Landschaftsschutz

67-01  
 29.04.19 82  
 M 1:2 500



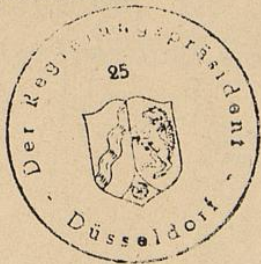




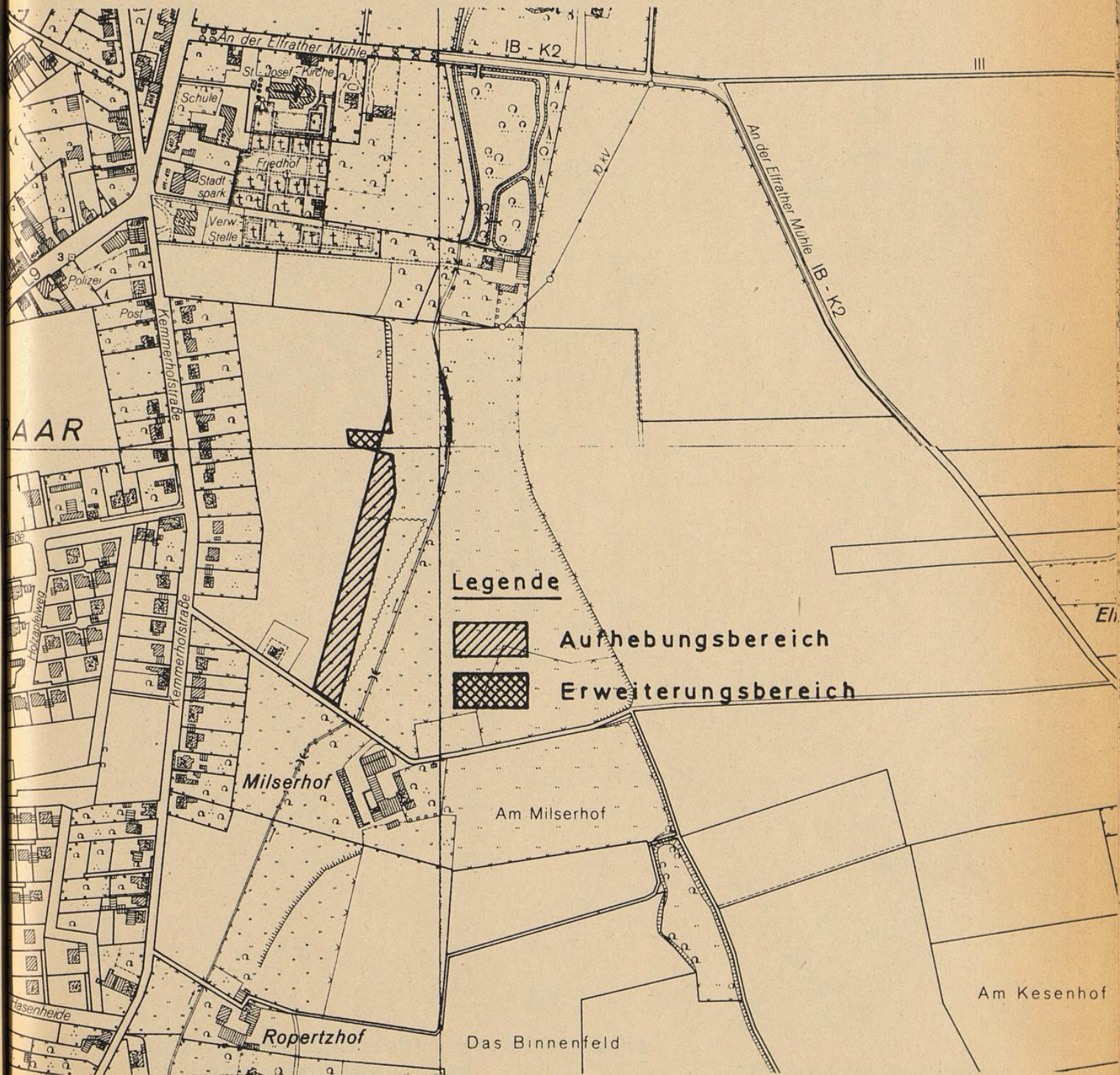
Anlage zur ordnungsbehördlichen Verordnung vom über die teilweise Aufhebung bzw. Erweiterung der  
Verordnung zum Schutze von Landschaftsteilen im Bereich der Stadt Krefeld vom 07. 12. 1970 (Abl. Reg. Ddf. Nr. 55/70,  
S. 512).

Der Regierungspräsident - Höhere Landschaftsbehörde -  
Düsseldorf, den


In Vertretung



Maßstab 1:5000



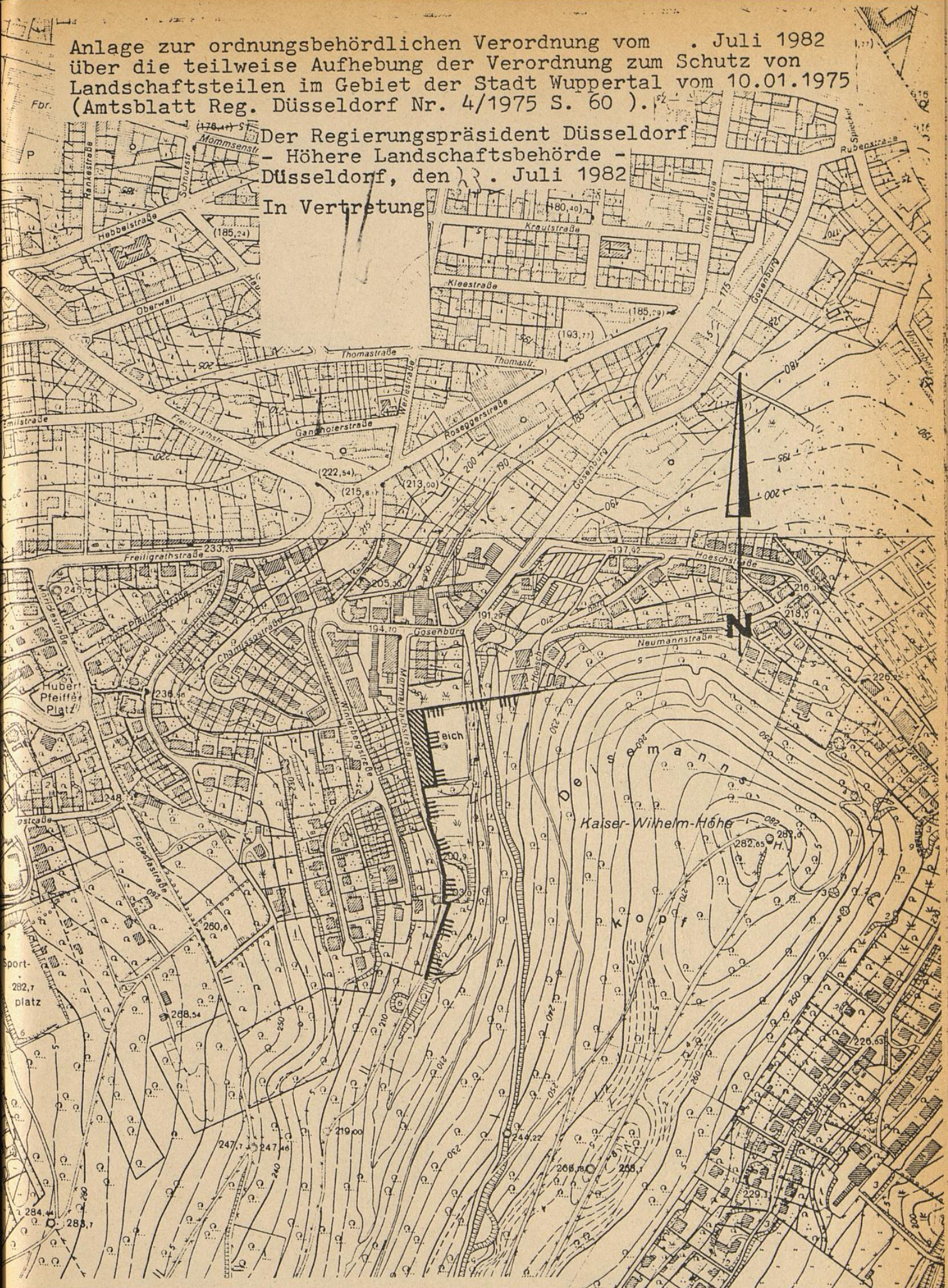






Anlage zur ordnungsbehördlichen Verordnung vom . Juli 1982  
 über die teilweise Aufhebung der Verordnung zum Schutz von  
 Landschaftsteilen im Gebiet der Stadt Wuppertal vom 10.01.1975  
 (Amtsblatt Reg. Düsseldorf Nr. 4/1975 S. 60).

Der Regierungspräsident Düsseldorf  
 - Höhere Landschaftsbehörde -  
 Düsseldorf, den 13. Juli 1982  
 In Vertretung



**Aufgehobene Landschaftsschutzfläche**  
 Wuppertal-Heckinghausen M. 1:5000  
 Gebiet Murrenbach

Mit Genehmigung des Oberstadtdirektors der Stadt  
 Wuppertal - Vermessungs- und Katasteramt  
 vom 04.02.1981 Kontroll-Nr. 11/81

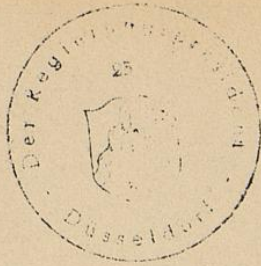




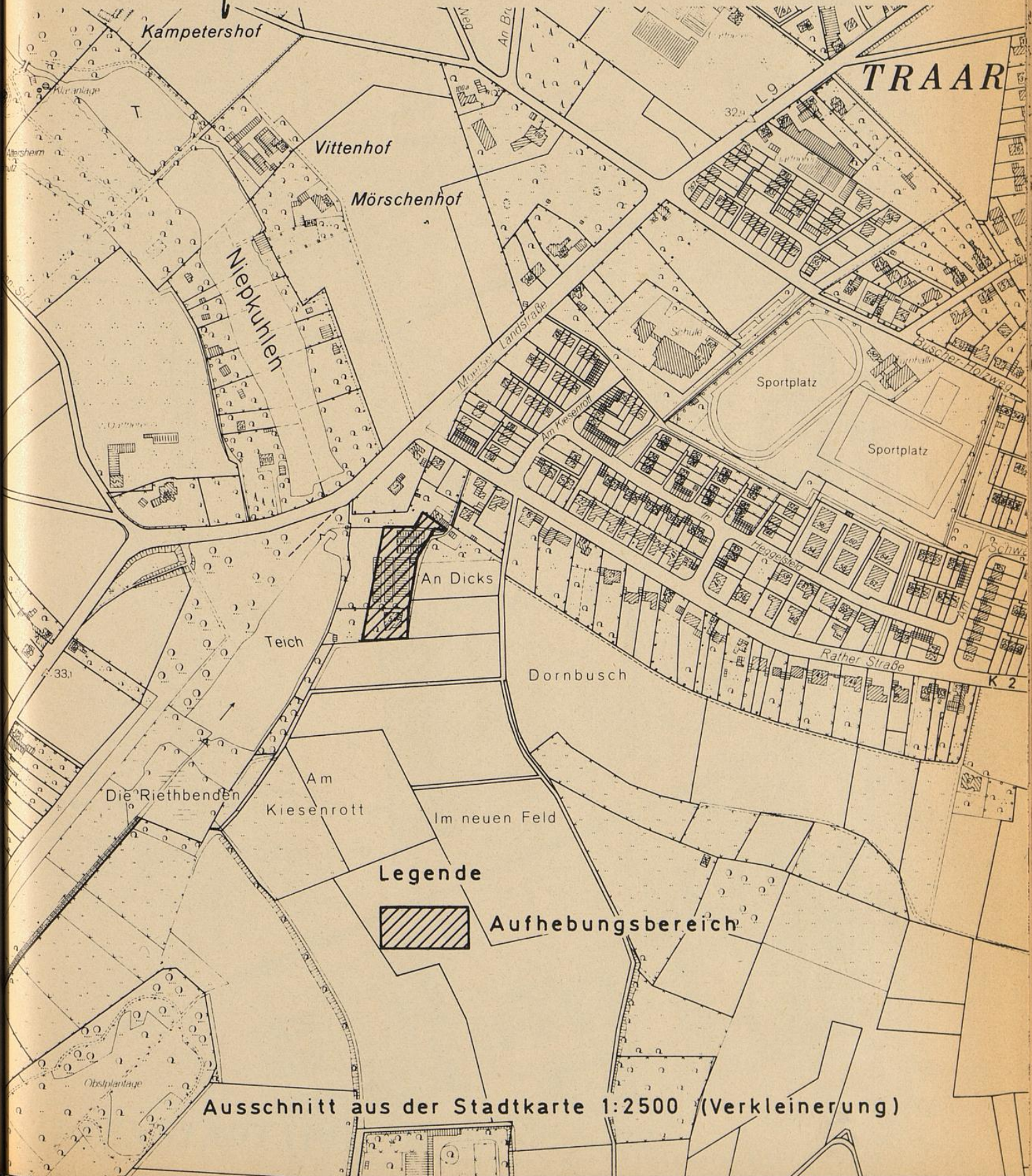


Anlage zur ordnungsbehördlichen Verordnung vom **06 08 82** über die teilweise Aufhebung bzw. Erweiterung der Verordnung zum Schutze von Landschaftsteilen im Bereich der Stadt Krefeld vom 07. 12. 1970 (Abl. Reg. Ddf. Nr. 55/70, S. 512).


Der Regierungspräsident - Höhere Landschaftsbehörde -  
Düsseldorf, den  
**In Vertretung**



Maßstab 1:5000





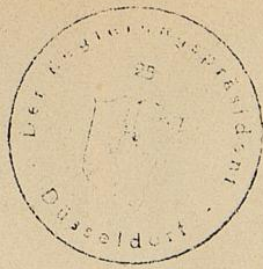




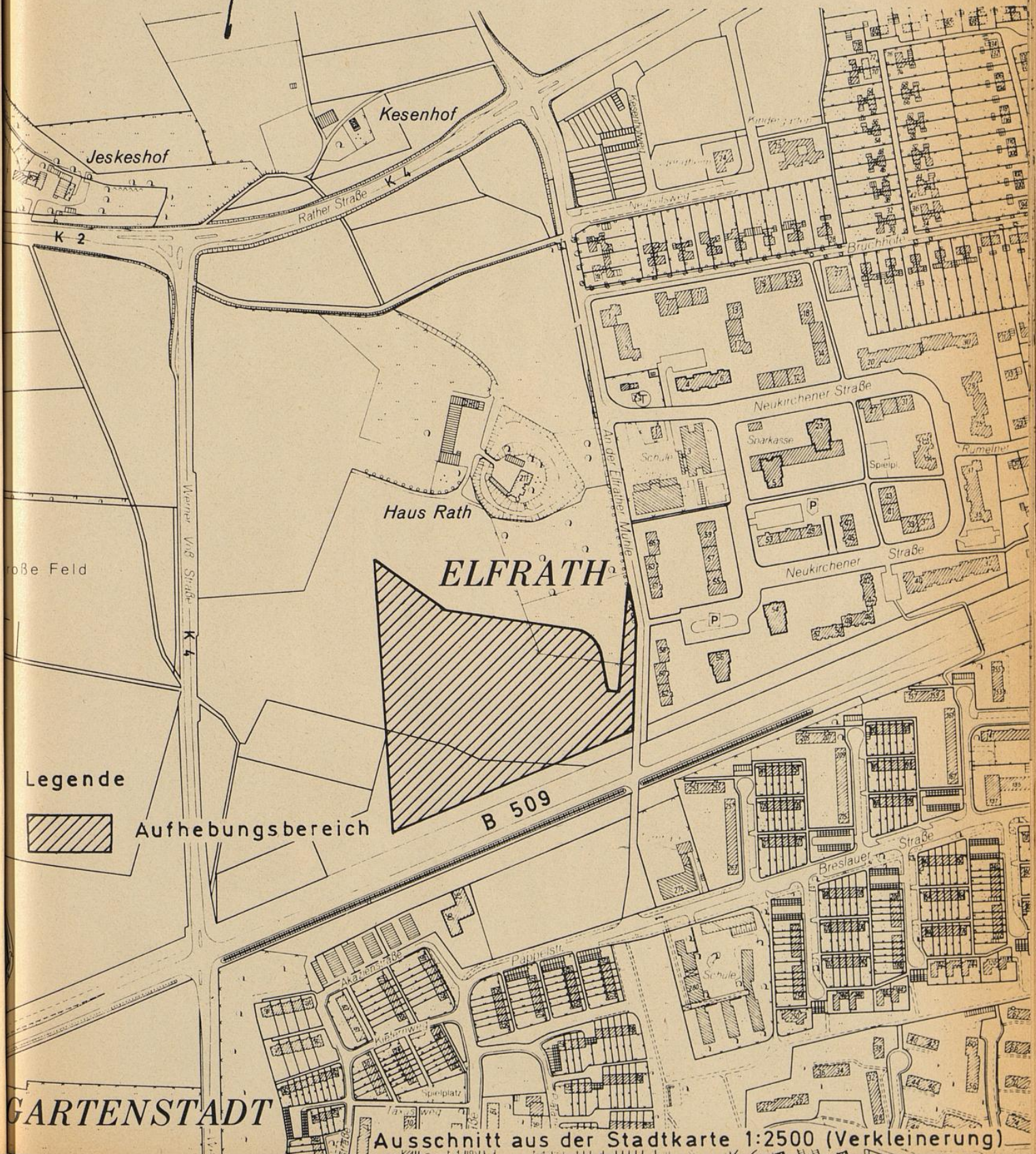
Anlage zur ordnungsbehördlichen Verordnung vom **06.08.82** über die teilweise Aufhebung bzw. Erweiterung der Verordnung zum Schutze von Landschaftsteilen im Bereich der Stadt Krefeld vom 07. 12. 1970 (Abl. Reg. Ddf. Nr. 55/70, S. 512).

Der Regierungspräsident - Höhere Landschaftsbehörde -  
Düsseldorf, den

**In Vertretung**




Maßstab 1:5000

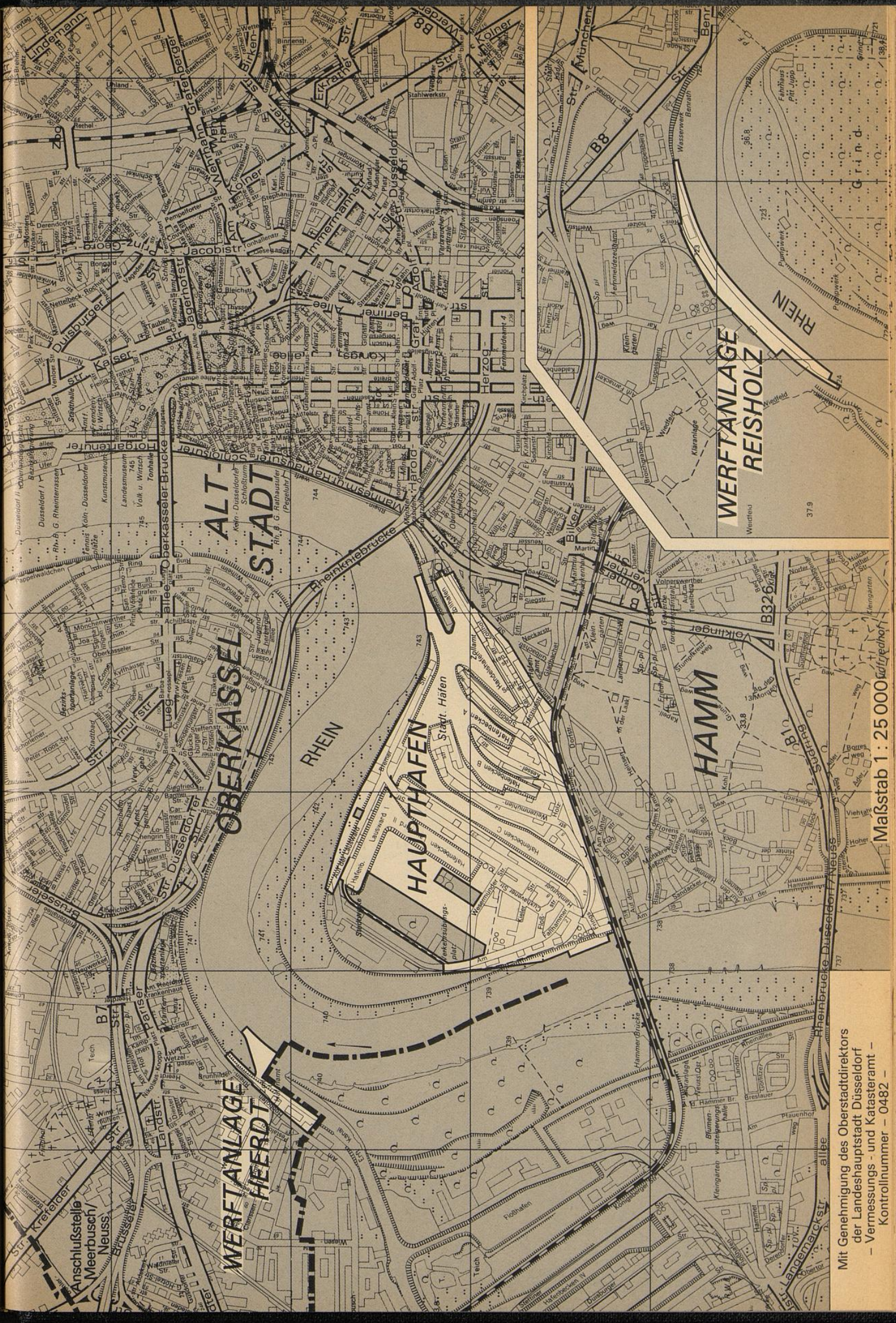


Ausschnitt aus der Stadtkarte 1:2500 (Verkleinerung)










Maßstab 1 : 25 000 Maßstab

Mit Genehmigung des Oberstadtdirektors  
 der Landeshauptstadt Düsseldorf  
 - Vermessungs- und Katasteramt -  
 Kontrollnummer - 0482






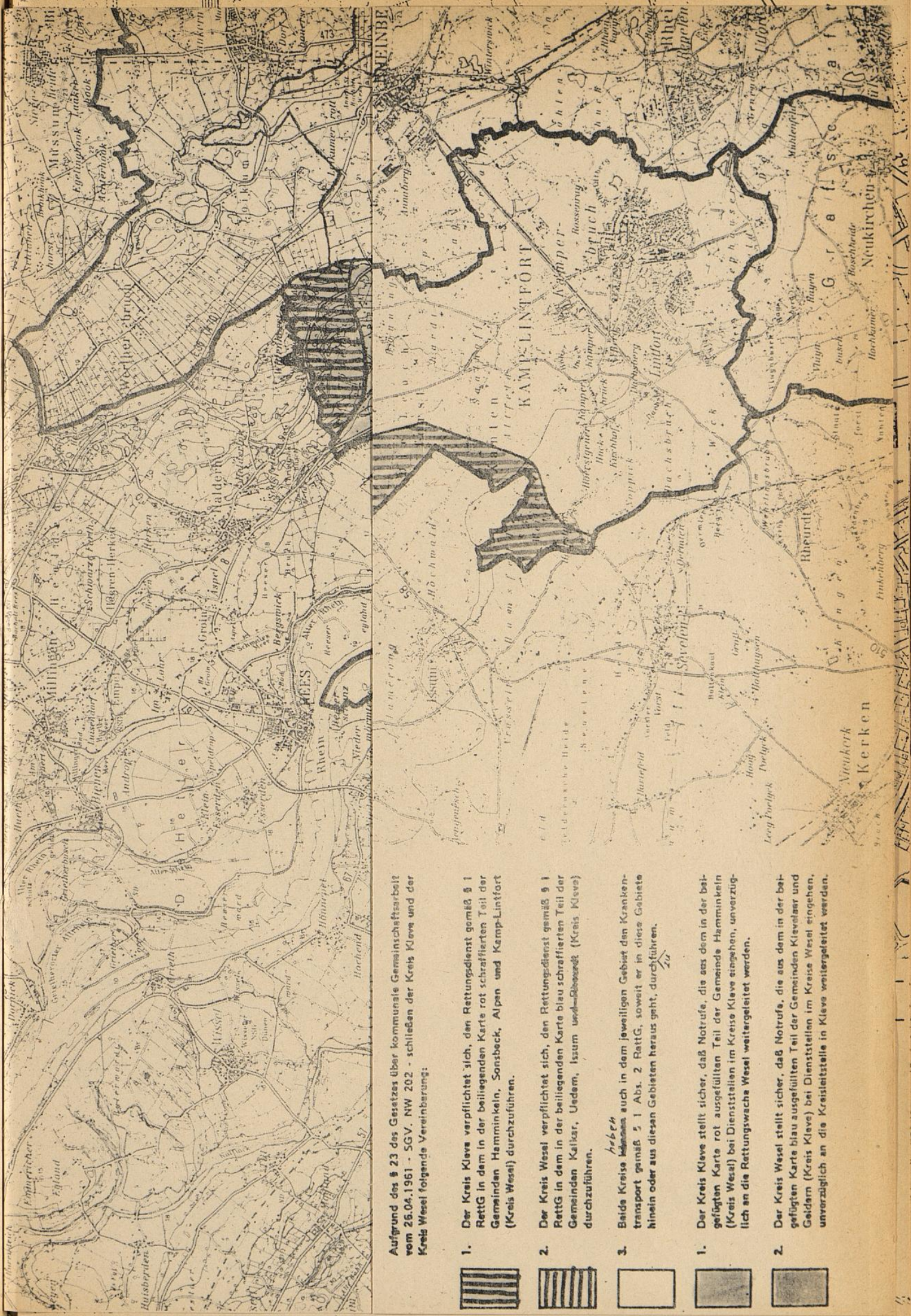

















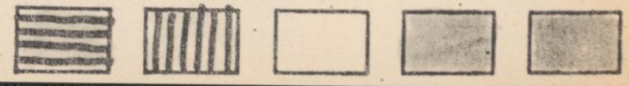
Aufgrund des § 23 des Gesetzes über kommunale Gemeinschaftsarbeit vom 26.04.1961 - SGV. NW 202 - schließen der Kreis Kleve und der Kreis Wesel folgende Vereinbarung:

1.  Der Kreis Kleve verpflichtet sich, den Rettungsdienst gemäß § 1 RettG in dem in der beiliegenden Karte rot schraffierten Teil der Gemeinden Hamminkeln, Sonsbeck, Alpen und Kamp-Lintfort (Kreis Wesel) durchzuführen.
2.  Der Kreis Wesel verpflichtet sich, den Rettungsdienst gemäß § 1 RettG in dem in der beiliegenden Karte blau schraffierten Teil der Gemeinden Kalkar, Uedem, Issum und <sup>haben</sup> ~~Bliesdorf~~ (Kreis Kleve) durchzuführen.
3.  Beide Kreise <sup>haben</sup> ~~nehmen~~ auch in dem jeweiligen Gebiet den Kranken-transport gemäß § 1 Abs. 2 RettG, soweit er in diese Gebiete hinein oder aus diesen Gebieten heraus geht, durchführen.
1.  Der Kreis Kleve stellt sicher, daß Notrufe, die aus dem in der beiliegenden Karte rot ausgefüllten Teil der Gemeinde Hamminkeln (Kreis Wesel) bei Dienststellen im Kreis Kleve eingehen, unverzüglich an die Rettungswache Wesel weitergeleitet werden.
2.  Der Kreis Wesel stellt sicher, daß Notrufe, die aus dem in der beiliegenden Karte blau ausgefüllten Teil der Gemeinden Kivelaer und Geldern (Kreis Kleve) bei Dienststellen im Kreis Kleve eingehen, unverzüglich an die Kreisleitstelle in Kleve weitergeleitet werden.






Aufgrund des § 23 des Gesetzes über kommunale Gemeinschaftsarbeit vom 26.04.1961 - SGV. NW 202 - schließen der Kreis Kleve und der Kreis Wesel folgende Vereinbarung:



1. Der Kreis Kleve verpflichtet sich, den Rettungsdienst gemäß § 1 RettG in dem in der beiliegenden Karte rot schraffierten Teil der Gemeinden Hamminkeln, Sonsbeck, Alpen und Kamp-Lintfort (Kreis Wesel) durchzuführen.
2. Der Kreis Wesel verpflichtet sich, den Rettungsdienst gemäß § 1 RettG in dem in der beiliegenden Karte blau schraffierten Teil der Gemeinden Kalkar, Uedem, Issum und <sup>Aachen</sup>Abbasweß (Kreis Kleve) durchzuführen.
3. Beide Kreise <sup>Aachen</sup>nehmen auch in dem jeweiligen Gebiet den Kranken-transport gemäß § 1 Abs. 2 RettG, soweit er in diese Gebiete hinein oder aus diesen Gebieten heraus geht, durchführen.
1. Der Kreis Kleve stellt sicher, daß Notrufe, die aus dem in der beiliegenden Karte rot ausgefüllten Teil der Gemeinde Hamminkeln (Kreis Wesel) bei Dienststellen im Kreis Kleve eingehen, unverzüglich an die Rettungswache Wesel weitergeleitet werden.
2. Der Kreis Wesel stellt sicher, daß Notrufe, die aus dem in der beiliegenden Karte blau ausgefüllten Teil der Gemeinden Kiewelars und Geldern (Kreis Kleve) bei Dienststellen im Kreis Wesel eingehen, unverzüglich an die Kreisleitstelle in Kleve weitergeleitet werden.

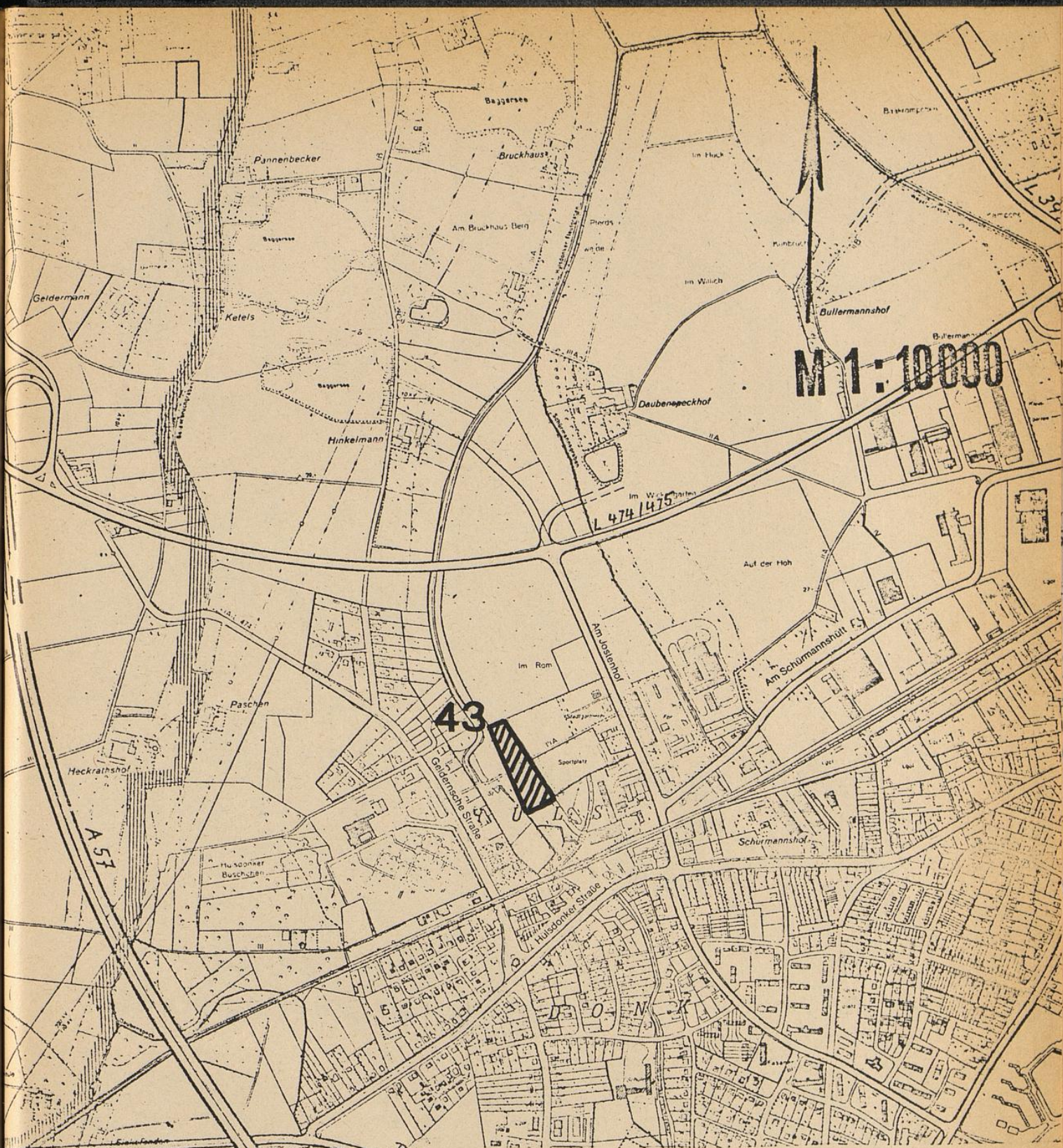












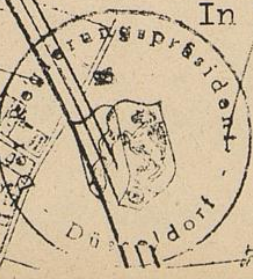
M 1:10000

43

Anlage zur ordnungsbehördlichen Verordnung über die teilweise Aufhebung der Verordnung zum Schutze von Landschaftsteilen im Bereich des (ehem.) Kreises Moers vom 30.01.1973


Düsseldorf, den 20.09.1982

Der Regierungspräsident  
- Höhere Landschaftsbehörde -  
In Vertretung



*Handwritten signature*







Hammertal

immer


M. 1: 5000

Händelstraße

Im Loh

Burger


# EHRINGHAUSEN



Stadt Remscheid  
Gemarkung Remscheid

Grundlage zur ordnungsbehördlichen Verordnung vom 19. Okt. 1982  
über die teilweise Aufhebung der Verordnung zum Schutz von  
Landschaftsteilen im Bereich der Stadt Remscheid vom 31.01.1975  
(Abl. Reg. Ddf. 1975 S. 112) in der Fassung der Berichtigung  
vom 22.04.1975 (Abl. Reg. Ddf. 1975 S. 185).

Der Regierungspräsident Düsseldorf  
- Höhere Landschaftsbehörde -  
Düsseldorf, den 19. Okt. 1982  
In Vertretung



AUFGEHOBENER LANDSCHAFTSSCHUTZBEREICH

Zurmühle

cherhammer

Neuenhammer

Altenhammer

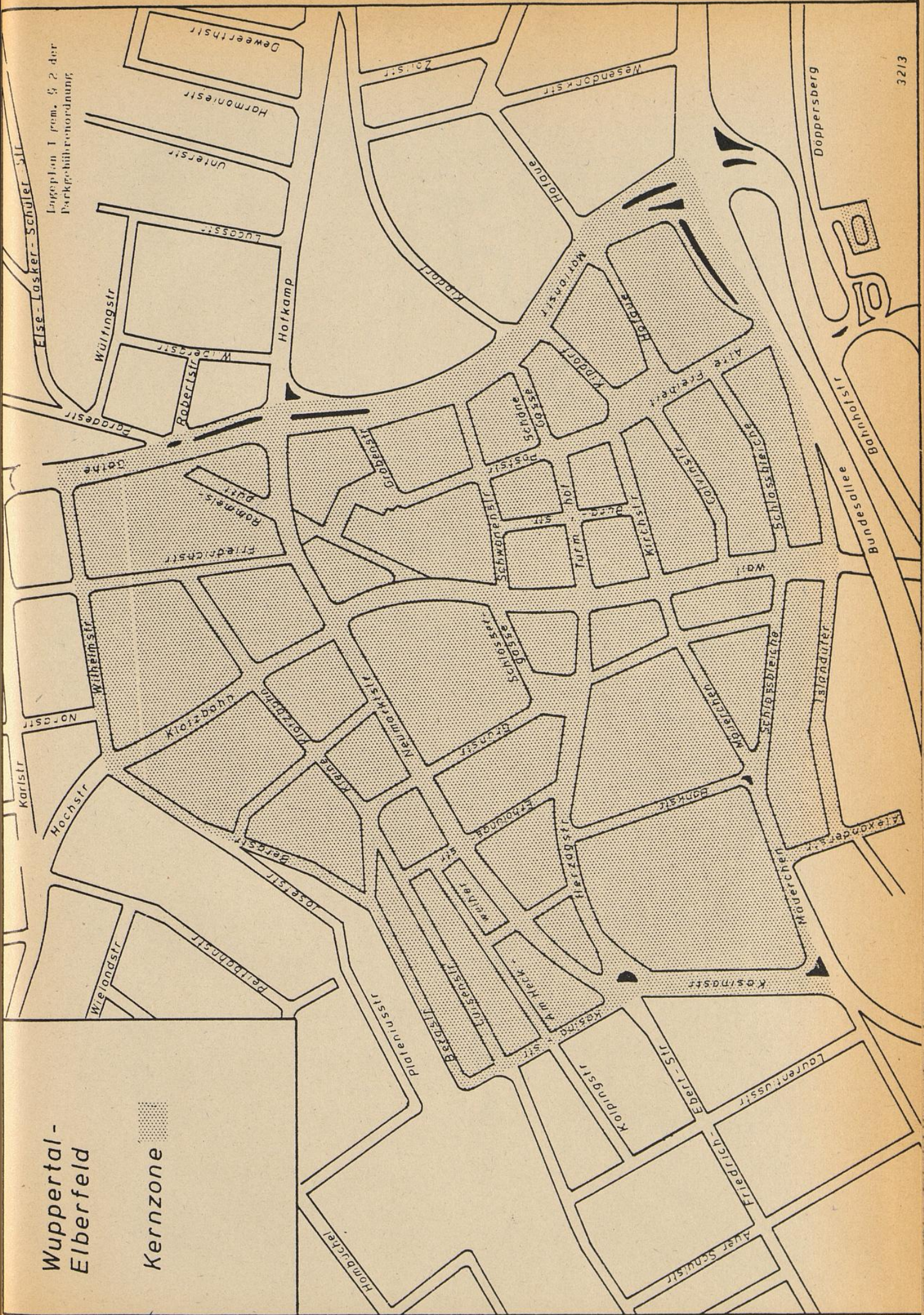


311  
Karlstr



Wuppertal-  
Elberfeld

Kernzone



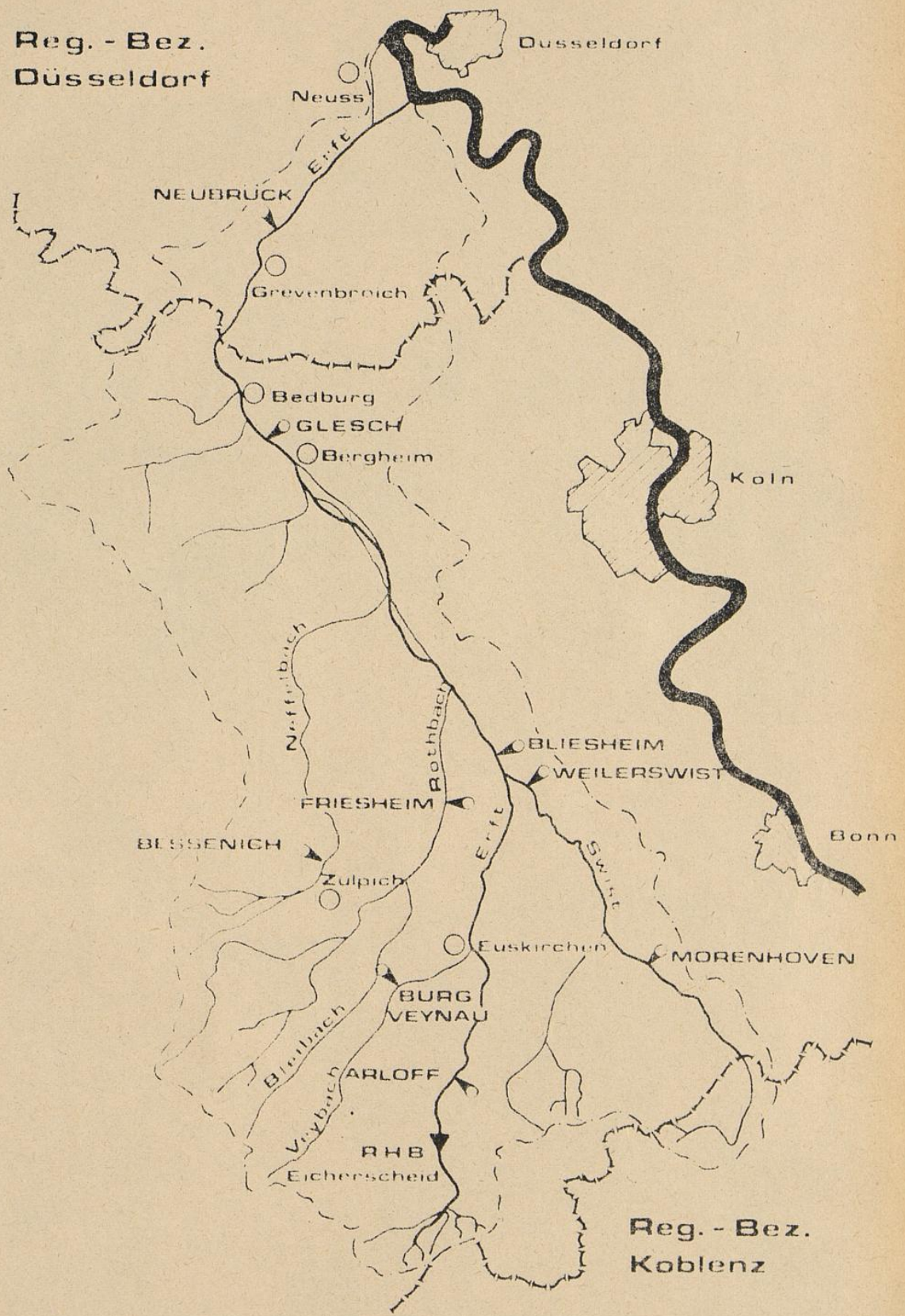
Elise-Lasker-Schüler  
Lageplan 1 rem. § 2 der  
Parkgebühreordnung







# Übersichtskarte



Reg.-Bez.  
Düsseldorf

Düsseldorf

Neuss

NEUBRÜCK

Grevenbroich

Bedburg

OGLESCH

Bergheim

Köln

BLIESHEIM

WEILERSWIST

FRIESHEIM

BESSENICH

Zulpich

Bonn

Euskirchen

MORENHOFEN

BURG  
VEYNAU

CARLOFF

RHB

Eicherscheid

Reg.-Bez.  
Koblenz



A  
O  
S  
S  
D  
D  
-





Anlage zur ordnungsbehördlichen Ver-  
ordnung über die einstweilige Sicher-  
stellung von Flächen im Bereich der  
Stadt Krefeld vom 19. 11. 1982

Düsseldorf, den 19. 11. 1982

Der Regierungspräsident  
- Höhere Landschaftsbehörde -

*Rohde*  
(Dr. Rohde)

Vervielfältigung genehmigt durch  
das Landesvermessungsamt NW  
Genehmigungsvermerk vom  
23.11.82 Nr.: 576/82

















RHEIN-HERNE-KANAL

Pumpwerk

Westuferstr.

Stadthafen

Am Stadthafen

Westuferstr.

Am Stadthafen

Stadt. Verw. Gbde.

Ostufstr.

ehem. Zec Emsche

Hafenstr.

Aluminiumhülle

Fabrik

P

Westuferstr.

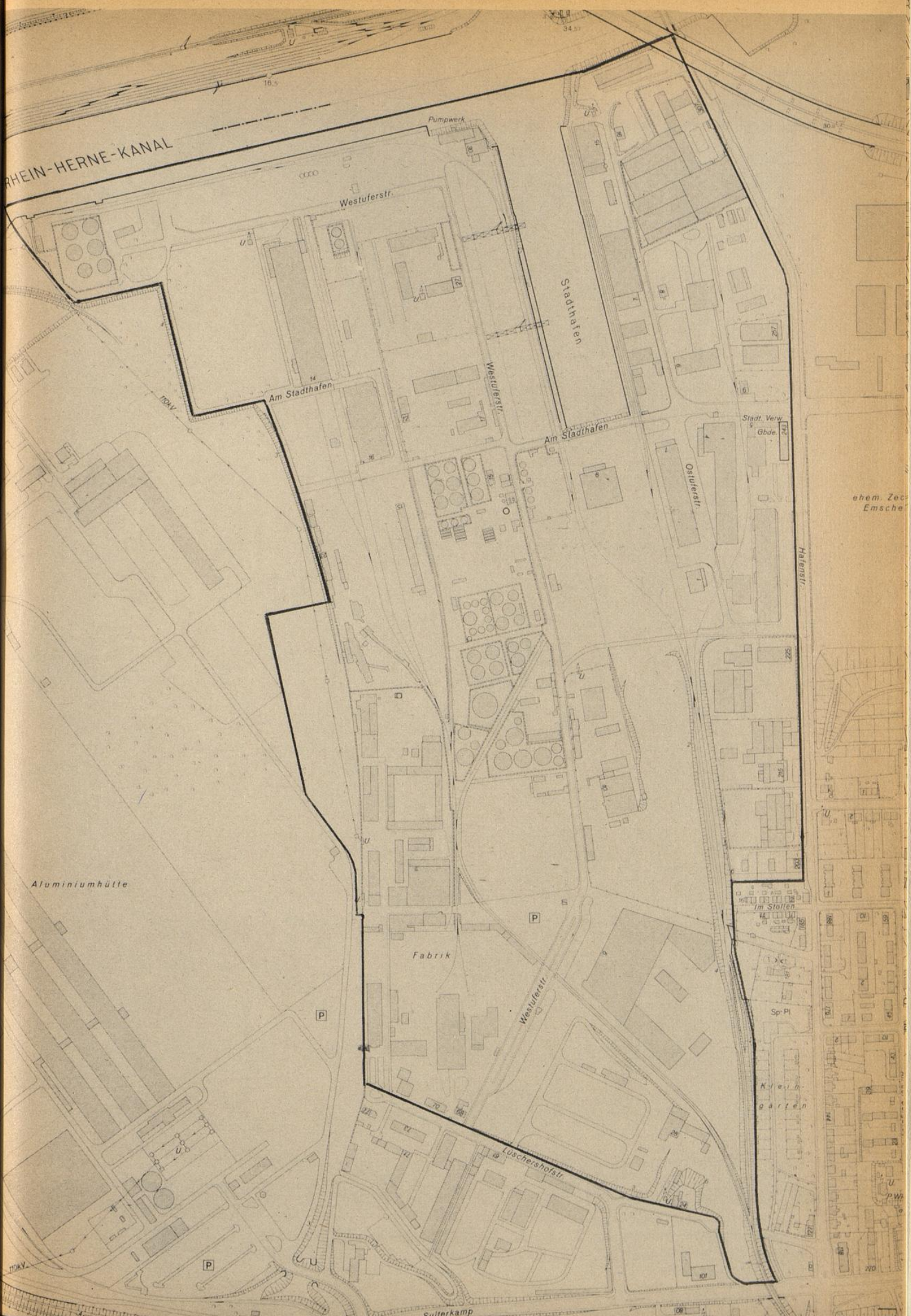
Im Stollen

Sp-Pl


Kriegsgarten

Lüchershofstr.


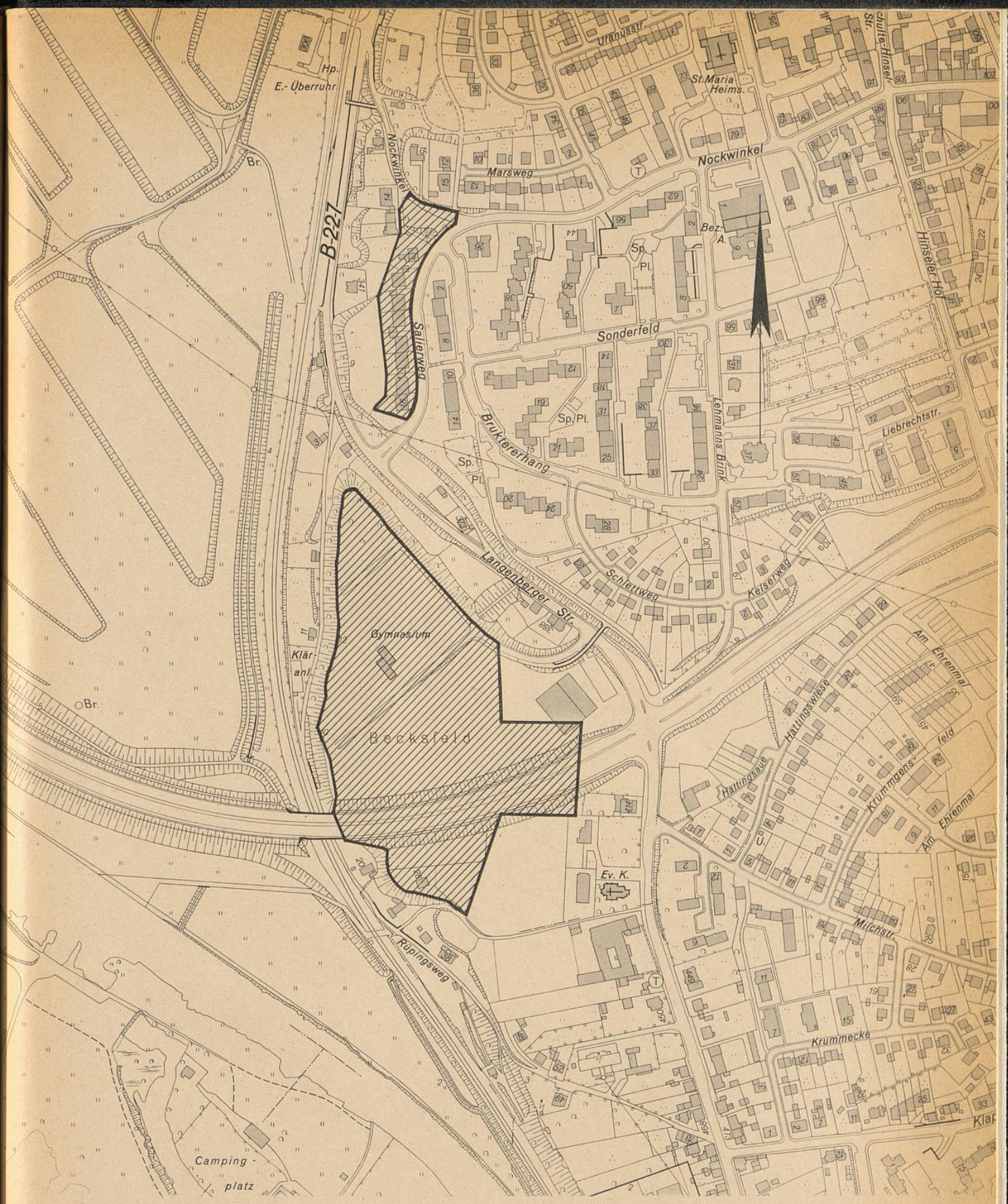
Sulterkamp











aufgehobene Landschaftsschutzbereiche

Mit Genehmigung des Vermessungs- und Katasteramtes der Stadt Essen  
 vom 9.6.80 ..... Kontrollnummer 10/80 ..... vervielfältigt durch .....  
 den Regierungspräsidenten Düsseldorf  
 Ausschnitt / Zusammensetzung / Vergrößerung / Verkleinerung aus der  
 Deutschen Grundkarte 1: 5 000 / Topographischen Karte 1: ..... / Sonderkarte 1: .....  
 herausgegeben vom Vermessungs- und Katasteramt der Stadt Essen  
 Blatt/Blätter: Nr. 7498

"Anlage zur ordnungsbehördlichen Verordnung vom 13. 12 1982  
 über die teilweise Aufhebung der Verordnung zum Schutze  
 von Landschaftsteilen im Gebiet der Stadt Essen vom 08.08.1974  
 (Abl. Reg. Ddorf Nr. 35/1974 vom 05.09.1974, S. 318)."

Der Regierungspräsident  
 - Höhere Landschaftsbehörde -  
 Düsseldorf, den 13. Dez. 1982  
 In Vertretung  
 gez. Gaertner







