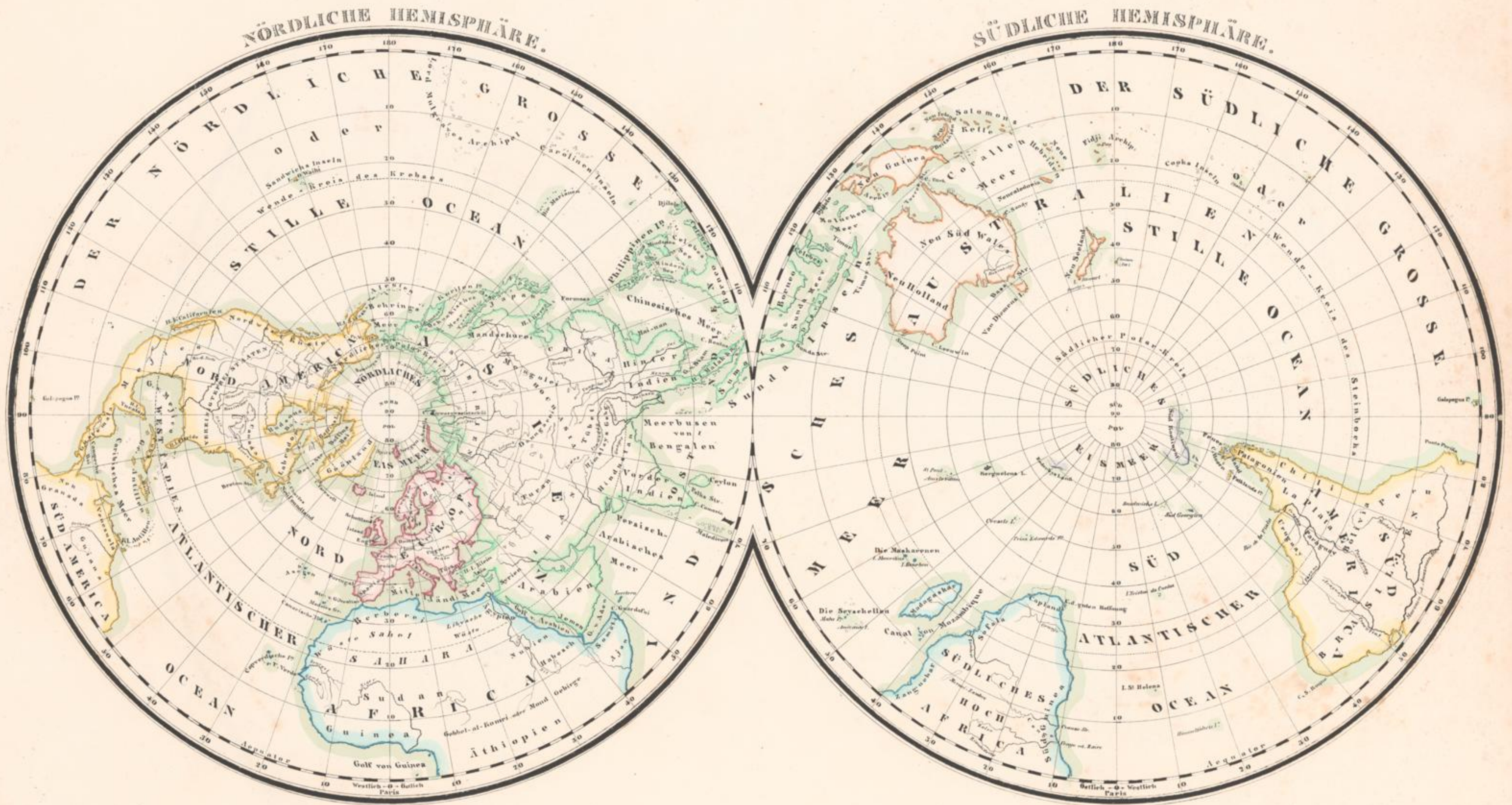




Zu haben in der Kunsthandlung von Fr. Koenigsmann in Magdeburg.

Lith. u. gedr. im geogr. lith. Institut v. Albr. Platt.















Abtheilung I. Hemisphäre der größten Maße Land,
 auch als Übersichtskarte der Hoch-Flach und Tief-Länder der Erde,
 und der Haupt Strömungen im Atlantischen Ocean.
 2^{te} Auflage.

Platt's großer Atlas der Erde N.6.



Zu haben in der Kunsthandlung v. F. Kaegele in Magdeburg

Lithographirt u. gedruckt in propr. Bk. Institut v. Alb. Platt.

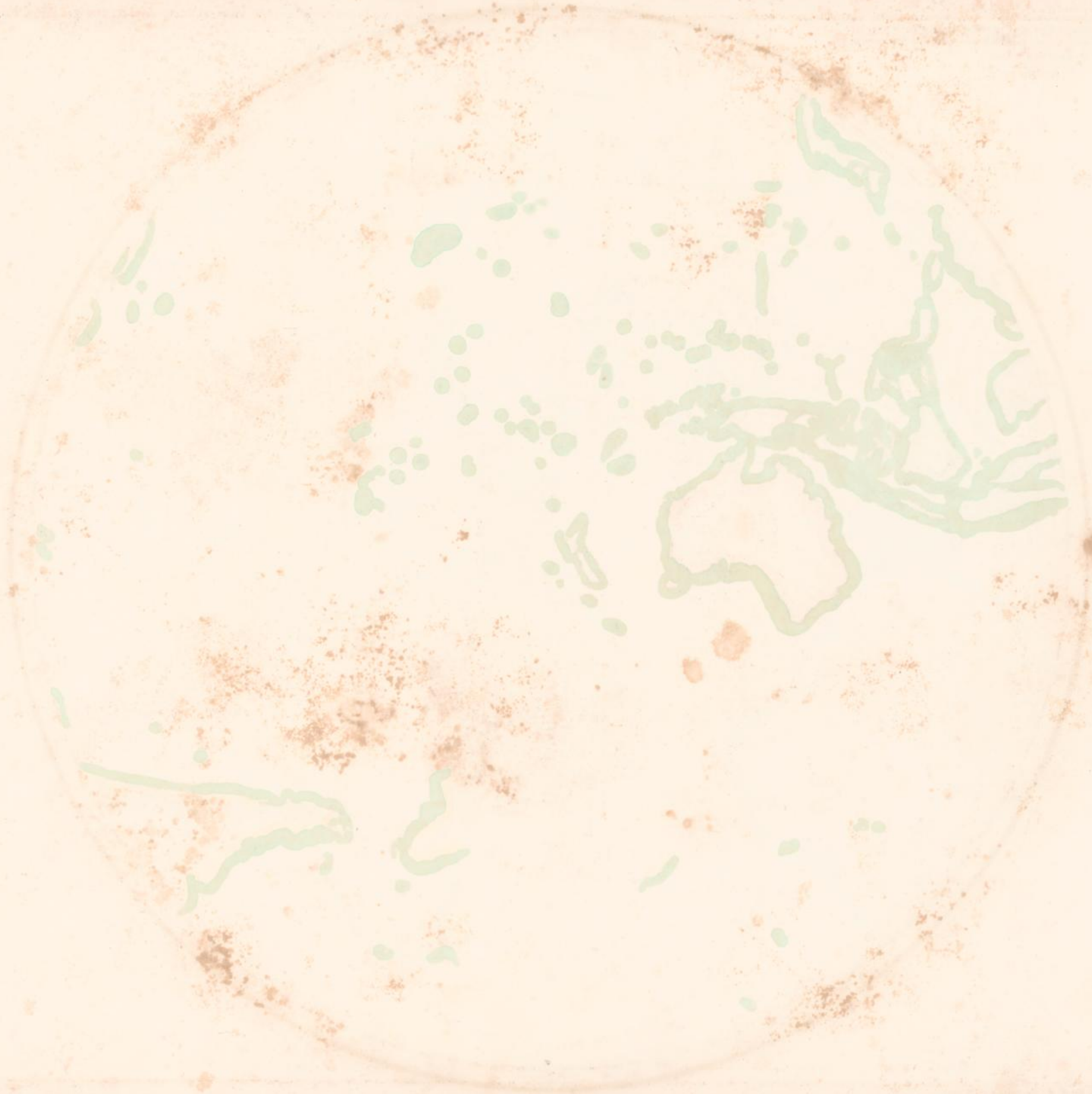


Abtheilung I. Hemisphäre der größten Masse Wasser,
 auch als Uebersichtskarte der Eilandfluren u. Haupt Strömungen
 im Großen Ocean.
 9^{te} Auflage.



Zu haben in der Kunsthandlung von Fr. Kargemann in Magdeburg

Lithographirt u. gedruckt im gross. lit. Institut von Albr. Platt.





HÖHEN ANGABEN
verschiedenen Hauptgebiete Europas im Durchschnitte

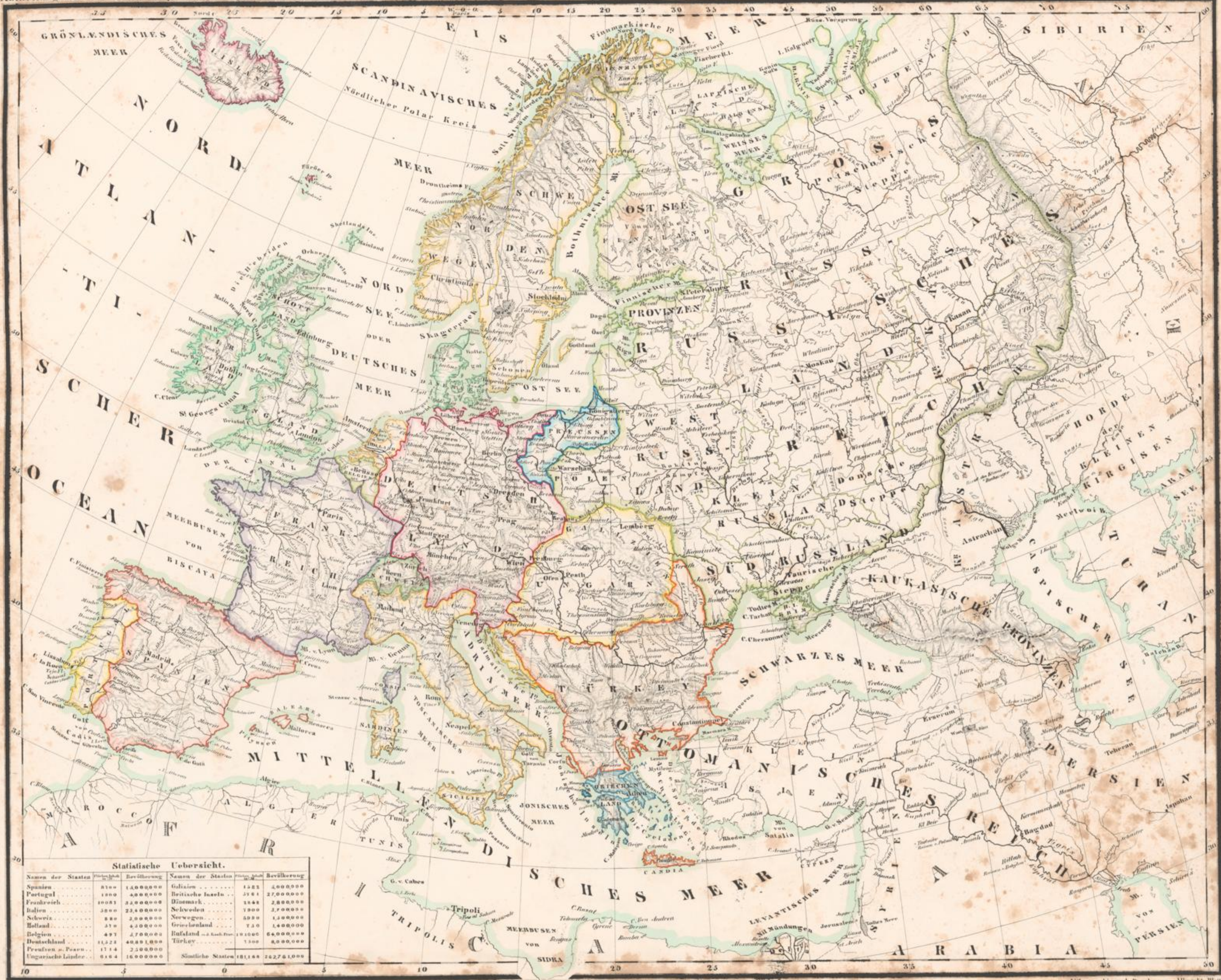
I. Das Alpenland. 1. Ost-Alpen, mit Riesengebirge 1000-1500', Spitzberge 1500-2000', F. Oden. 2. West-Alpen mit Riesengebirge 1500-2000'. II. Das Mittelgebirge mit Riesengebirge 1000-1500', Spitzberge 1500-2000', F. Oden. III. Das Nordgebirge mit Riesengebirge 1000-1500', Spitzberge 1500-2000', F. Oden. IV. Das Westgebirge mit Riesengebirge 1000-1500', Spitzberge 1500-2000', F. Oden. V. Das Ostgebirge mit Riesengebirge 1000-1500', Spitzberge 1500-2000', F. Oden. VI. Das Südgebirge mit Riesengebirge 1000-1500', Spitzberge 1500-2000', F. Oden. VII. Das Nordostgebirge mit Riesengebirge 1000-1500', Spitzberge 1500-2000', F. Oden. VIII. Das Südostgebirge mit Riesengebirge 1000-1500', Spitzberge 1500-2000', F. Oden. IX. Das Westnordgebirge mit Riesengebirge 1000-1500', Spitzberge 1500-2000', F. Oden. X. Das Ostnordgebirge mit Riesengebirge 1000-1500', Spitzberge 1500-2000', F. Oden. XI. Das Südnordgebirge mit Riesengebirge 1000-1500', Spitzberge 1500-2000', F. Oden. XII. Das Westsüdgebirge mit Riesengebirge 1000-1500', Spitzberge 1500-2000', F. Oden. XIII. Das Ostsüdgebirge mit Riesengebirge 1000-1500', Spitzberge 1500-2000', F. Oden. XIV. Das Südsüdgebirge mit Riesengebirge 1000-1500', Spitzberge 1500-2000', F. Oden. XV. Das Westmittelland mit Riesengebirge 1000-1500', Spitzberge 1500-2000', F. Oden. XVI. Das Ostmittelland mit Riesengebirge 1000-1500', Spitzberge 1500-2000', F. Oden. XVII. Das Südmittelland mit Riesengebirge 1000-1500', Spitzberge 1500-2000', F. Oden. XVIII. Das Westnordland mit Riesengebirge 1000-1500', Spitzberge 1500-2000', F. Oden. XIX. Das Ostnordland mit Riesengebirge 1000-1500', Spitzberge 1500-2000', F. Oden. XX. Das Südnordland mit Riesengebirge 1000-1500', Spitzberge 1500-2000', F. Oden. XXI. Das Westsüdland mit Riesengebirge 1000-1500', Spitzberge 1500-2000', F. Oden. XXII. Das Ostsüdland mit Riesengebirge 1000-1500', Spitzberge 1500-2000', F. Oden. XXIII. Das Südsüdland mit Riesengebirge 1000-1500', Spitzberge 1500-2000', F. Oden. XXIV. Das Westnordostland mit Riesengebirge 1000-1500', Spitzberge 1500-2000', F. Oden. XXV. Das Ostnordostland mit Riesengebirge 1000-1500', Spitzberge 1500-2000', F. Oden. XXVI. Das Südnordostland mit Riesengebirge 1000-1500', Spitzberge 1500-2000', F. Oden. XXVII. Das Westsüdostland mit Riesengebirge 1000-1500', Spitzberge 1500-2000', F. Oden. XXVIII. Das Ostsüdostland mit Riesengebirge 1000-1500', Spitzberge 1500-2000', F. Oden. XXIX. Das Südsüdostland mit Riesengebirge 1000-1500', Spitzberge 1500-2000', F. Oden. XXX. Das Westnordwestland mit Riesengebirge 1000-1500', Spitzberge 1500-2000', F. Oden. XXXI. Das Ostnordwestland mit Riesengebirge 1000-1500', Spitzberge 1500-2000', F. Oden. XXXII. Das Südnordwestland mit Riesengebirge 1000-1500', Spitzberge 1500-2000', F. Oden. XXXIII. Das Westsüdwestland mit Riesengebirge 1000-1500', Spitzberge 1500-2000', F. Oden. XXXIV. Das Ostsüdwestland mit Riesengebirge 1000-1500', Spitzberge 1500-2000', F. Oden. XXXV. Das Südsüdwestland mit Riesengebirge 1000-1500', Spitzberge 1500-2000', F. Oden.

Verhältnis 1:12 Million

Lithographie und Druck von Albrecht Platt



TABLE
DES
LIEUX
MARITIMES
DE
L'EUROPE
ET
DES
ISLES
VOISINES



Statistische Uebersicht.

Namen der Staaten	Fläche in Quadratmeilen	Bevölkerung	Namen der Staaten	Fläche in Quadratmeilen	Bevölkerung
Spanien	3100	14,000,000	Galizien	1223	4,000,000
Portugal	1000	5,000,000	Britische Inseln	3781	27,000,000
Frankreich	10081	32,000,000	Dänemark	1248	2,000,000
Italien	3000	22,500,000	Schweden	3900	2,700,000
Schweden	320	2,000,000	Neuseeland	5039	1,300,000
Holland	310	4,500,000	Grönland	710	1,400,000
Belgien	497	4,700,000	Russland	19,100	64,000,000
Deutschland	11,221	40,891,000	Türkei	7300	8,000,000
Preußen u. Posen	17,74	2,500,000			
Ungarische Länder	0,164	16,000,000	Ähnliche Staaten	181,188	242,741,000

Zu haben in der Kunsthandlung von Fr. Kugelmann in Magdeburg.

Verhältnis 1:12 Million

Lithographie und Druck von Albrecht Platt.





Zu haben in der Kunsthandlung von Fr. Kaegolmann in Magdeburg.

Verhältniss 1:3,800,000.

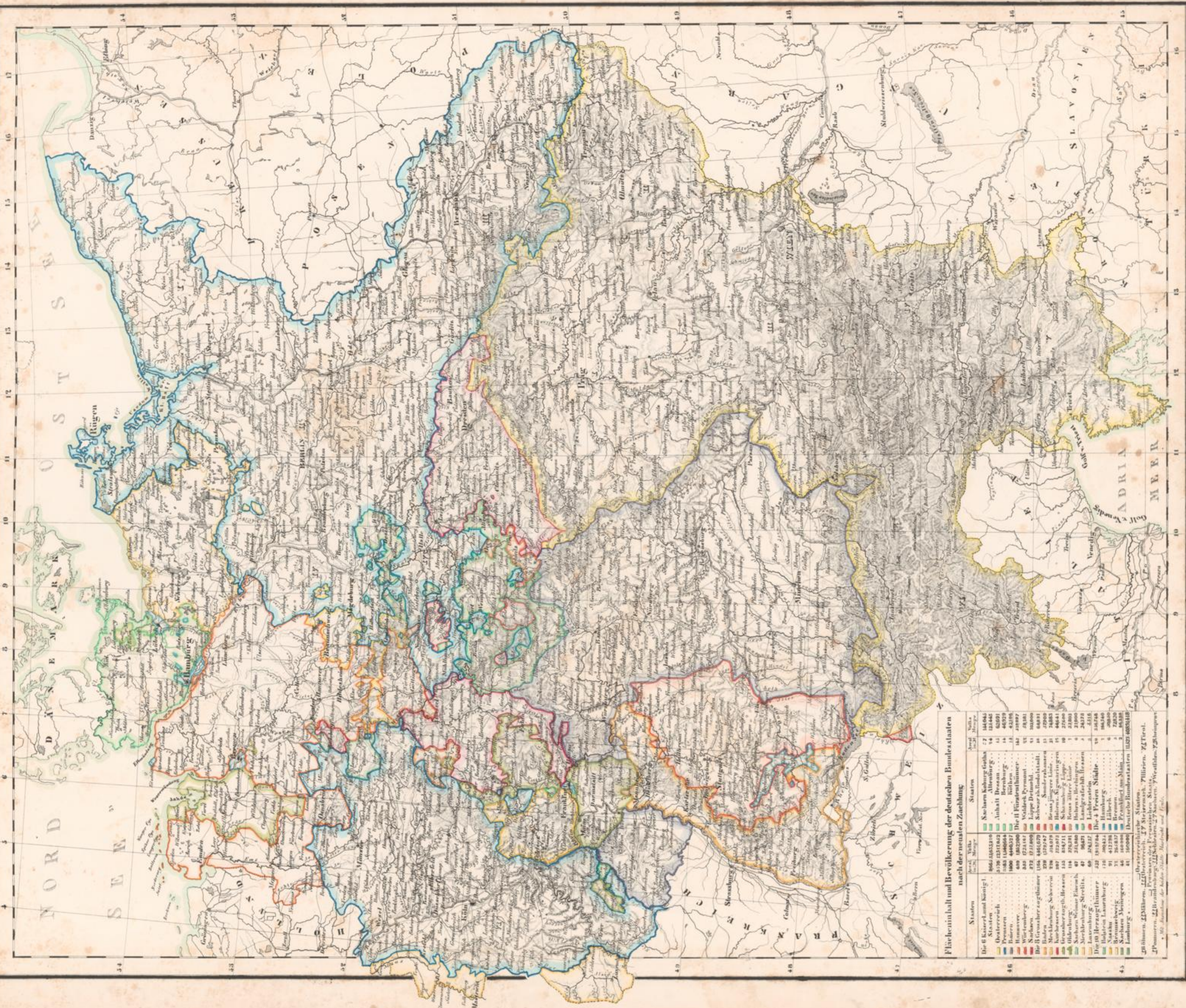
Lith. u. geogr. lith. Institut v. Albrecht Platt



DEUTSCHE BUNDESSTAATEN

Platt's grosser Atlas der Erde No. II.

Abbildung II. Karte der deutschen Bundesstaaten, nach Bergbaus, Länder und Völkern.



Flächeninhalt und Bevölkerung der deutschen Bundesstaaten nach der neuesten Zählung

Staat	Bev.	Fläche	Staat	Bev.	Fläche
Die 6 Kaiserlich-königl. Staaten	8662 532 510	121 642	Sachsen-Altenburg	14	15 650
Preussien	27 793 217 842	346 344	Anhalt-Dessau	11	6 000
Bayern	15 851 248 000	297 642	Berlin	1	4 500
Württemberg	4 850 000	35 420	Die 11 Fürstenthümer	162	1 000 000
Sachsen	2 278 000	22 000	Vollbes. Permian	35	15 000
Die 11 Provinzen des Reichs	10 800 000	100 000	Lippe Detmold	1	1 000
Sachsen-Westphalen	4 500 000	45 000	Schwarzburg-Rudolstadt	1	1 000
Sachsen-Mecklenburg	1 500 000	15 000	Heuss-Jungen-Land	1	1 000
Sachsen-Schlesien	1 500 000	15 000	Halbemburg	1	1 000
Sachsen-Böhmen	1 500 000	15 000	Reuss-Altere-Land	1	1 000
Sachsen-Mecklenburg-Vorpommern	1 500 000	15 000	Reuss-Jüngere-Land	1	1 000
Die 10 Herzogthümer	1 000 000	10 000	Landgrafschaft Hessen	1	1 000
Baden	1 000 000	10 000	Die 4 Freie Städte	4	1 000
Württemberg	1 000 000	10 000	Hannoversche Lande	1	1 000
Sachsen-Mecklenburg	1 000 000	10 000	Lippe	1	1 000
Sachsen-Mecklenburg	1 000 000	10 000	Frankfurt am Main	1	1 000
Sachsen-Mecklenburg	1 000 000	10 000	Deutsche Bundesstaaten	10 000 000	100 000 000

Zahlen in der Kaufmannschaft von Frankfurt im Jahre 1871. Die Flächen sind in Quadratmeilen angegeben. Die Bevölkerungszahlen sind in Millionen angegeben. Die Flächen sind in Quadratmeilen angegeben. Die Bevölkerungszahlen sind in Millionen angegeben.



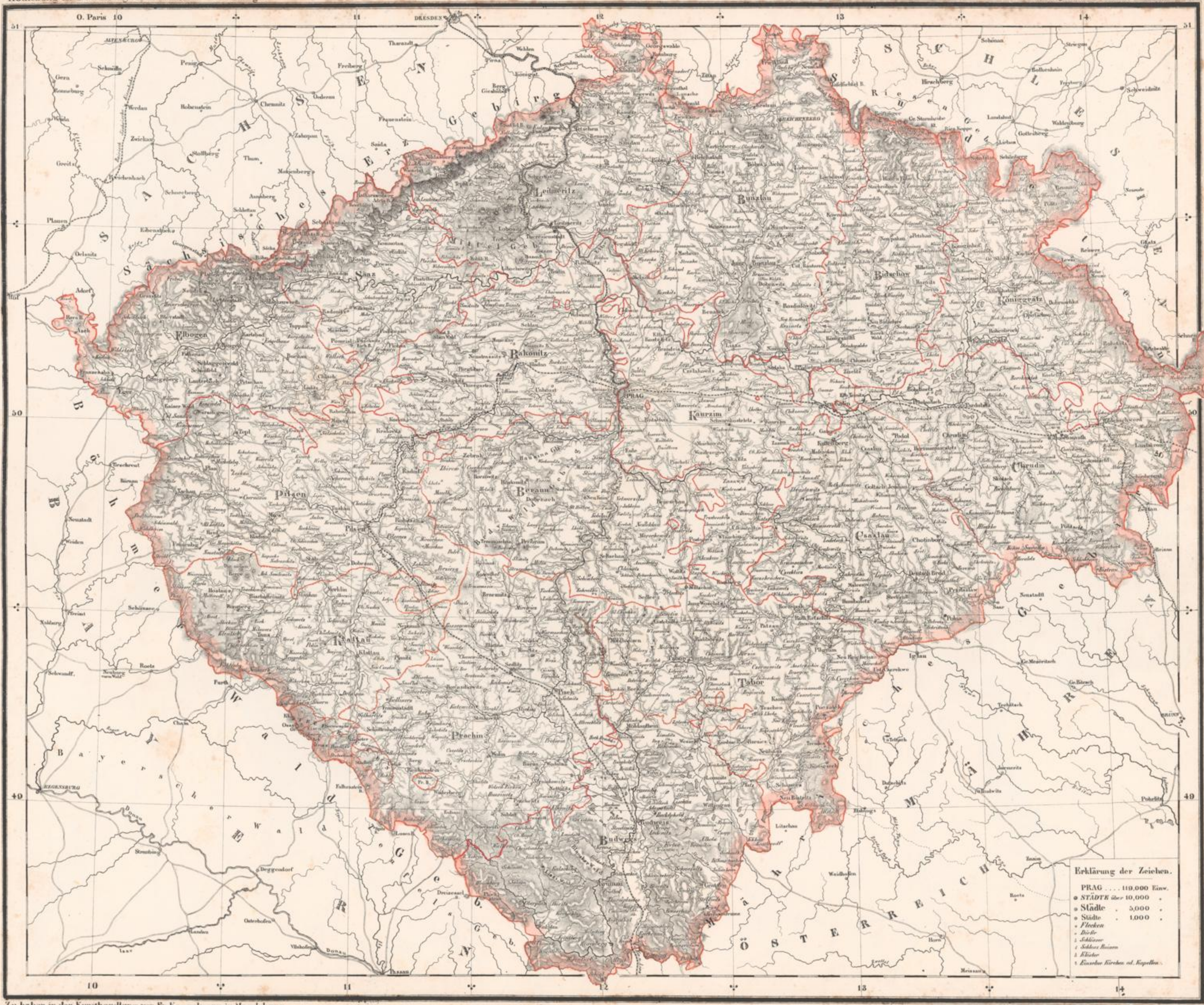


Zu haben in der Kunsthandlung von Fr. Knechtmann in Magdeburg

Verhältnis 1:1,000,000
 Maßstab von 1 2 3 4 5 6 7 8 9 10 11 12 13 14 15 16 17 18 19 20 21 22 23

Lith. u. gedr. im geogr. lith. Institut v. A. Necht Platt.



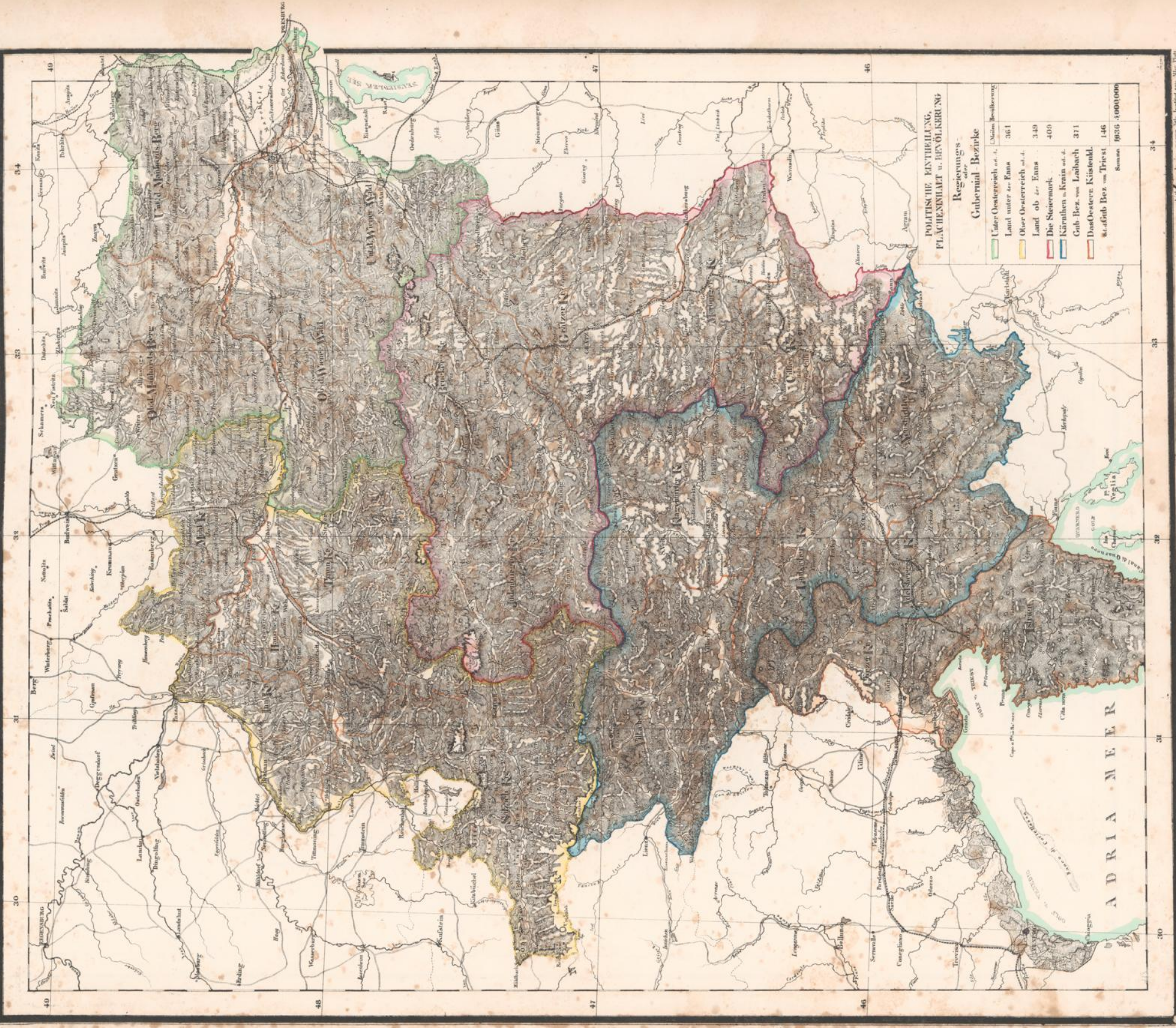


Zu haben in der Kunsthandlung von Fr. Kaegehnann in Magdeburg.

Massstab von 1 : 500,000.

Lith. gedr. im geogr. Institut v. Albr. Platt.













Lith. gedr. v. geogr. lith. Institut v. Ann. Platt.

Maßstab v. 1:2,100,000. Verhältniß 1:2,100,000. geogr. Meilen.

Verlag der Rudolfschen Buchhandlg. (F. Fabricius) i. Magdeburg.

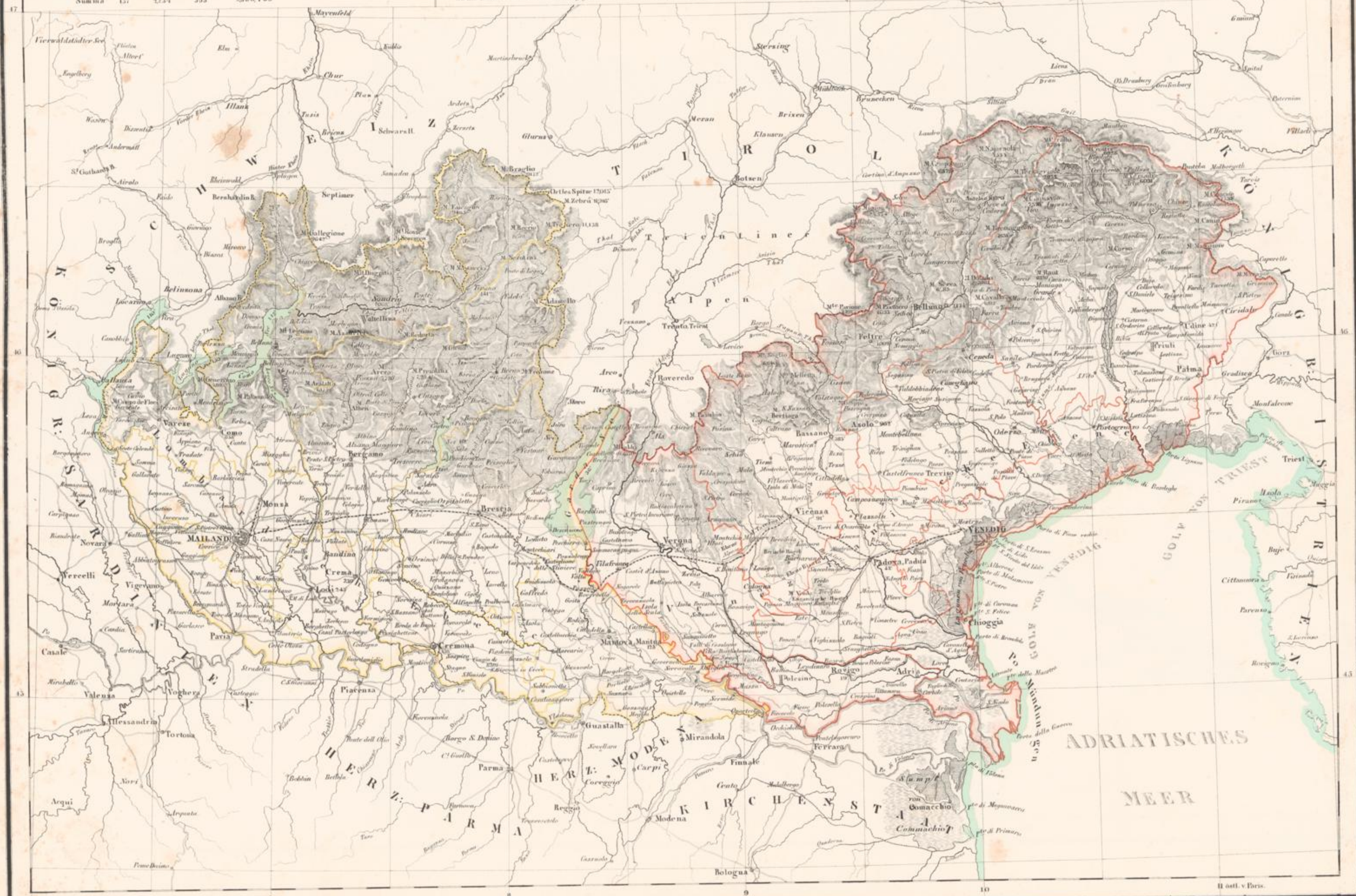


POLITISCHE EINTHEILUNG, FLÄCHENINHALT UND BEVÖLKERUNG.									
LOMBARDIE					VENEDIG				
Namen d. Provinzen	Distrikte	Gemeinden	Meilen	Bevölkerung	Namen d. Provinzen	Distrikte	Gemeinden	Meilen	Bevölkerung
MILAN	16	308	35	176,766	MILAN	8	56	37	236,176
COMO	26	523	37	370,093	PADOVA	17	103	40	300,933
PAVIA	8	193	19	152,893	VERONA	8	57	21	131,039
LODI	9	197	21	70,343	VICENZA	13	113	33	388,784
BERGAMO	13	327	27	379,369	TREVISO	10	104	14	269,378
VALTELLINA	17	79	59	87,078	BELLUNO	8	66	39	132,790
BRESCIA	17	255	63	324,293	FRIULI	21	187	121	398,697
CREMONA	9	186	25	187,106	Summa	93	514	343	2,118,304
MANTUA	11	74	43	250,477					
Summa	157	2,234	393	2,386,739					

Wo die Namen der Provinzen nicht angegeben sind, werden dieselben nach der unterstrichenen Hauptstadt benannt.

Einige Höher Bemerkungen.
 Der nördliche Theil des Lombardischen Königreichs ist von Zweigen der Central-Alpen angefüllt. Unter ihnen treten, ganz besonders durch ihre Höhe an die lombardische Ebene hervor, der Monte della Grigna, 2178 Fuß, am südöstlichen Arm des Comer See, zwischen dem Thal der Adda 80-10 Fuß über dem Meer, am oberen Comer See, am linken Ausfluß der Adda 80-10 Fuß über dem Meer, gegen das Venetianische Königreich, und sich nach Thail ebenfalls nach die Central-Alpen, zwischen der südlichen Alpen. In diesem Lande sind die Central-Alpen, zwischen der südlichen Alpen, Bergbau 6838 Fuß über dem Meer, der Monte Baldo 6770 Fuß über dem Meer, der Monte S. Maria 3174 Fuß, der Monte S. Marco 3727' und der Monte S. Maria 3857' über dem Meer, und mehrere andere auf dieser Karte.
 Von den letzten Stufen der südlichen Alpen, durch die Höhe delle Taverne, völlig getrennt, erheben sich in der Venetianischen Ebene, als isolirte Gruppen, die Bericchen und Euganeischen Hügel, welche die großen Flächen der Lombardie von denen Friulischen abheben. Diese Hügel sind unter sich durch die Ebene Biadri abgetrennt. Der Monte Tetta, eine Spitze der Euganeischen Gebirge, ist 1761' hoch.

ZEICHEN-ERKLÄRUNG.
 ● HAUPTSTÄDTE (100,000 u. mehr Einwohner)
 ○ Städte von 10,000 u. mehr Einwohnern
 ○ Städte unter 10,000 Einwohnern
 ○ Markt/Platz (Distrikts-Hauptort)
 ○ Distrikts-Hauptort
 ○ Kirche
 ○ Alpenhöhen
 ○ Befestigte Orte
 ○ Fort
 --- Eisenbahn
 --- Kanal
 --- Fährweg
 --- Landsee
 --- Provinz-Grenze
 --- Fluss
 --- Canal
 --- See
 --- Berg
 --- Hügel
 --- Feld-Weg





Abtheilung II. Europäisches Alpenland, nach Berghaus.



Lith. u. gedr. im geogr. lith. Institut v. Albr. Platt.



FLÄCHENHALT UND BEVÖLKERUNG

DES PREUSSISCH STAATS ZU ENDE 1850.

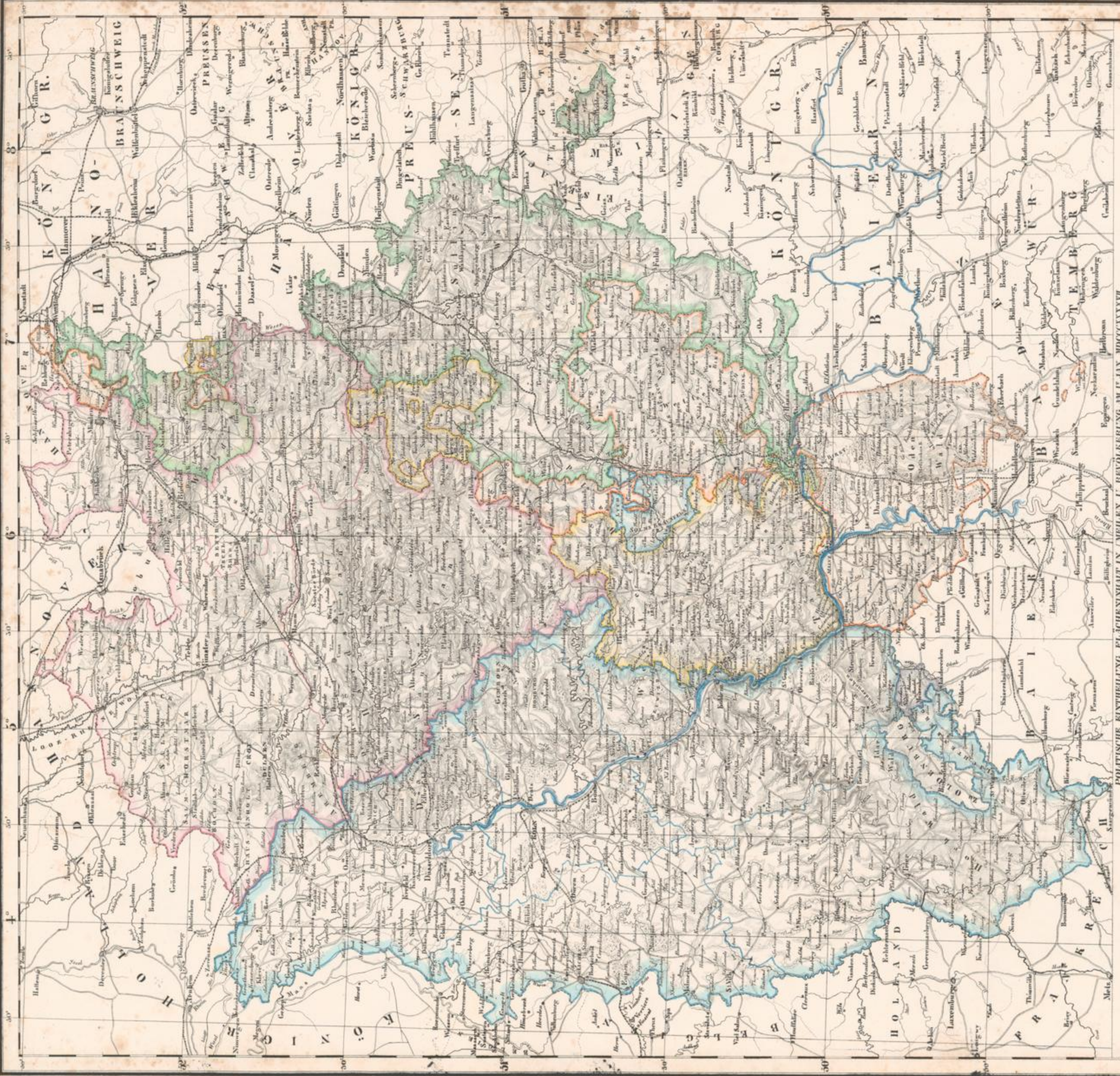
Prov: Brandenburg			Prov: Pommern			Prov: Schlesien			Prov: Sachsen			Prov: Westfalen			Rheinprovinz			Prov: Preußen			Prov: Posen						
Regierungs-Bezirke	Zahl der Bezirke	Flächeninhalt in Q.M.	Volksmenge	Regierungs-Bezirke	Zahl der Bezirke	Flächeninhalt in Q.M.	Volksmenge	Regierungs-Bezirke	Zahl der Bezirke	Flächeninhalt in Q.M.	Volksmenge	Regierungs-Bezirke	Zahl der Bezirke	Flächeninhalt in Q.M.	Volksmenge	Regierungs-Bezirke	Zahl der Bezirke	Flächeninhalt in Q.M.	Volksmenge	Regierungs-Bezirke	Zahl der Bezirke	Flächeninhalt in Q.M.	Volksmenge				
Potsdam	14	382,21	1,016,730	Stettin	12	236,00	472,177	Breslau	22	248,01	1,034,401	Magdeburg	15	210,00	604,796	Koblenz	12	109,61	467,480	Königsberg	20	408,01	730,113	Posen	17	371,00	801,954
Frankfurt	17	248,43	748,336	Köslin	9	238,00	371,766	Liegnitz	19	230,00	831,044	Merseburg	16	188,10	661,139	Köln	11	12,00	431,148	Gumbinnen	16	298,00	363,212	Bromberg	9	214,00	359,046
Summa	31	730,64	1,765,072	Stralsund	4	79,00	162,852	Oppeln	16	243,00	818,346	Erfurt	9	61,10	310,665	Düsseldorf	13	98,00	771,001	Danzig	8	132,00	333,171	Summa	70	450,00	1,190,970
Fürstenthum Neuchâtel				Summa	25	374,00	1,001,193	Summa	37	741,00	2,708,851	Summa	40	460,00	1,582,670	Aachen	11	21,00	361,029	Marienburg	13	319,00	500,034	Nimmt Procent	33,0	409,00	943,1,800
5 Kastellein (und 12 Meilen)		0,00	60,270																					Zu Ende 1850			
																									war die Volksmenge		
																									14,470,794		



Verhältnisse 1:2,500,000 oder 1:2 Meilen auf 1 Decimalsoll.
 Maßstab von ...
 Lith. u. gedr. im geogr. lith. Institut v. Albr. Platt.

PARTIAL PLAN OF THE DISTRICT				GENERAL PLAN OF THE DISTRICT			
No.	Name	Area	Remarks	No.	Name	Area	Remarks
1	1
2	2
3	3
4	4
5	5
6	6
7	7
8	8
9	9
10	10



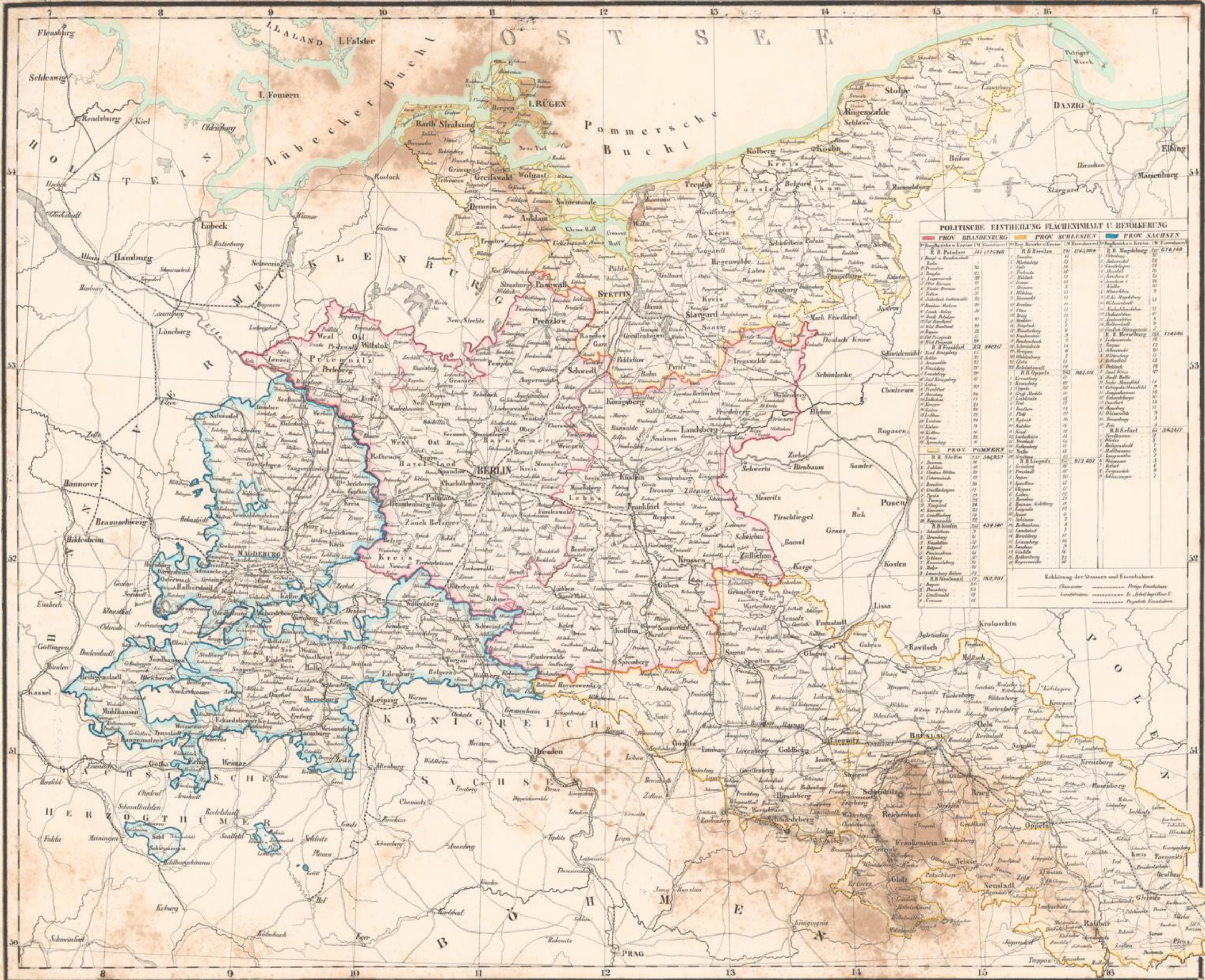


POLITISCHE EINTHEILUNG, FLÄCHENINHAFT IN MEILEN U. BEVÖLKERUNG AM 1. JAN. 1892

PREUSS. PROVINZ WESTPHALEN.		PREUSS. PROVINZ RHEIN- u. PROVINZ.	
Regierungsbez. Münster	Regierungsbez. Köln	Regierungsbez. Düsseldorf	Regierungsbez. Aachen
Nr. 1	Nr. 2	Nr. 3	Nr. 4
Quadratk. Meilen	Quadratk. Meilen	Quadratk. Meilen	Quadratk. Meilen
1. Münster	1. Köln	1. Düsseldorf	1. Aachen
2. Bielefeld	2. Bonn	2. Essen	2. Trier
3. Hamm	3. Düsseldorf	3. Mülheim	3. Koblenz
4. Paderborn	4. Elberfeld	4. Solingen	4. Trier
5. Minden	5. Düsseldorf	5. Düsseldorf	5. Koblenz
6. Bielefeld	6. Düsseldorf	6. Düsseldorf	6. Koblenz
7. Paderborn	7. Düsseldorf	7. Düsseldorf	7. Koblenz
8. Minden	8. Düsseldorf	8. Düsseldorf	8. Koblenz
9. Bielefeld	9. Düsseldorf	9. Düsseldorf	9. Koblenz
10. Paderborn	10. Düsseldorf	10. Düsseldorf	10. Koblenz
11. Minden	11. Düsseldorf	11. Düsseldorf	11. Koblenz
12. Bielefeld	12. Düsseldorf	12. Düsseldorf	12. Koblenz
13. Paderborn	13. Düsseldorf	13. Düsseldorf	13. Koblenz
14. Minden	14. Düsseldorf	14. Düsseldorf	14. Koblenz
15. Bielefeld	15. Düsseldorf	15. Düsseldorf	15. Koblenz
16. Paderborn	16. Düsseldorf	16. Düsseldorf	16. Koblenz
17. Minden	17. Düsseldorf	17. Düsseldorf	17. Koblenz
18. Bielefeld	18. Düsseldorf	18. Düsseldorf	18. Koblenz
19. Paderborn	19. Düsseldorf	19. Düsseldorf	19. Koblenz
20. Minden	20. Düsseldorf	20. Düsseldorf	20. Koblenz
Summe	Summe	Summe	Summe
42,104	40,257	88,664	407,617
Bevölkerung	Bevölkerung	Bevölkerung	Bevölkerung
1,358,341	914,328	2,072,073	1,243,322
Gr. H. Darmstadt	Gr. H. Wiesbaden	Gr. H. Detmold	Gr. H. Frankfurt a. M.
1,358,341	914,328	2,072,073	1,243,322

Verhältnis = 1 : 1,000,000
 Maßstab von 0 bis 10 Meilen
 2. im Jahr 1848 verbesserte Auflage. Lithogr. pub. im groß. Maßstab v. B. Plat.





POLITISCHE EINTHEILUNG FLÄCHENINHALT U. BEVÖLKERUNG

PROV. BRANDENBURG	PROV. SCHLESIEN	PROV. SACHSEN
R. B. Potsdam 382 175 845	R. B. Breslau 964 004	R. B. Magdeburg 674 749
1. Havelland 121	1. Breslau 121	1. Anhalt 121
2. Uckermark 121	2. Glogau 121	2. Magdeburg 121
3. Märkische Uckermark 121	3. Liegnitz 121	3. Halle 121
4. Ostprignitz 121	4. Glatz 121	4. Merseburg 121
5. Rheinland 121	5. Oppeln 121	5. Thüringen 121
6. Westpreußen 121	6. Schlesien 121	6. Kurhessen 121
7. Stettin 121	7. Westschlesien 121	7. Nassau 121
8. Stargard 121	8. Niederschlesien 121	8. Rheinl. Pfalz 121
9. Gartz 121	9. Oberschlesien 121	9. Westphalen 121
10. Stettin 121	10. Oppeln 121	10. Westfalen 121
11. Stargard 121	11. Oppeln 121	11. Westfalen 121
12. Gartz 121	12. Oppeln 121	12. Westfalen 121
13. Stargard 121	13. Oppeln 121	13. Westfalen 121
14. Gartz 121	14. Oppeln 121	14. Westfalen 121
15. Stargard 121	15. Oppeln 121	15. Westfalen 121
16. Gartz 121	16. Oppeln 121	16. Westfalen 121
17. Stargard 121	17. Oppeln 121	17. Westfalen 121
18. Gartz 121	18. Oppeln 121	18. Westfalen 121
19. Stargard 121	19. Oppeln 121	19. Westfalen 121
20. Gartz 121	20. Oppeln 121	20. Westfalen 121

PROV. POMMERN

1. Danzig 121	1. Danzig 121
2. Stettin 121	2. Stettin 121
3. Stargard 121	3. Stargard 121
4. Gartz 121	4. Gartz 121
5. Stargard 121	5. Stargard 121
6. Gartz 121	6. Gartz 121
7. Stargard 121	7. Stargard 121
8. Gartz 121	8. Gartz 121
9. Stargard 121	9. Stargard 121
10. Gartz 121	10. Gartz 121

Erklärung der Straßen und Eisenbahnen

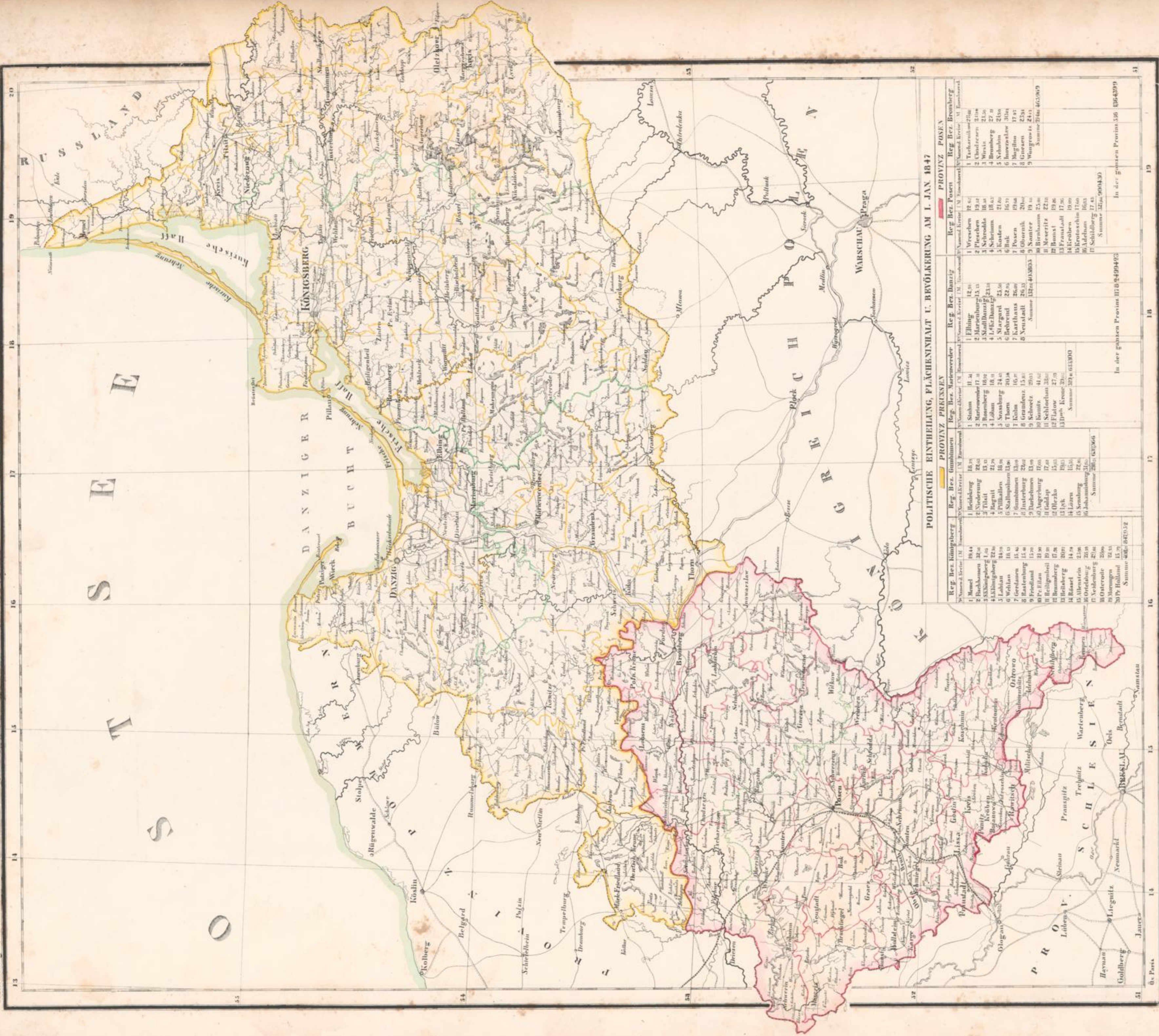
- Chaussee
- Post-Eisenbahn
- Land-Eisenbahn
- In-Abtheilung E
- Provinzial-Eisenbahn

Zu haben in der Kunsthandlung von Fr. Kaegemann in Magdeburg

Masstab 1 : 1 000 000

Lith. u. gedr. im geogr. lith. Institut v. Albr. Platt




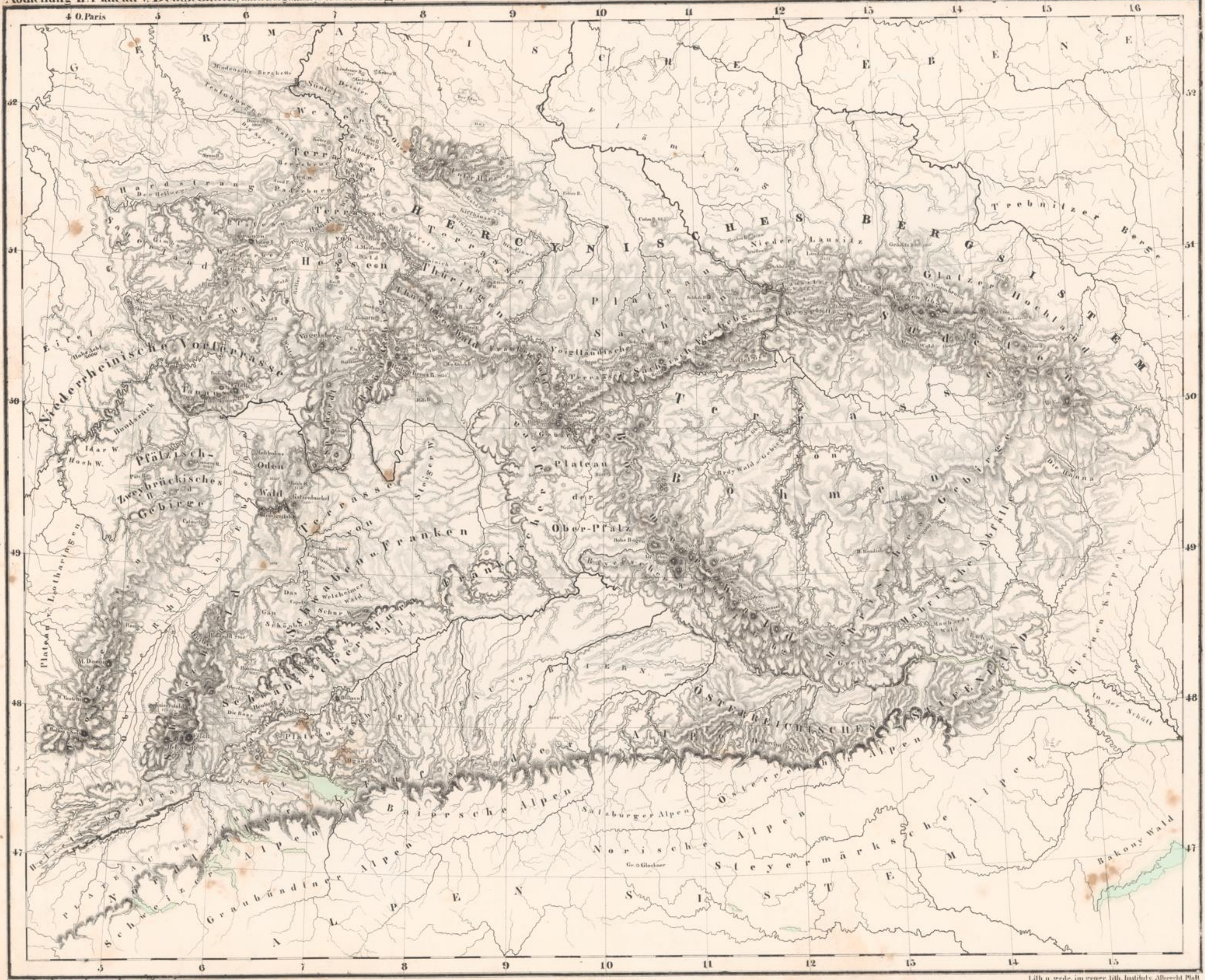


POLITISCHE EITHEILUNG, FLÄCHENINHALT U. BEVÖLKERUNG AM 1. JAN. 1847

PROVINZ PREUSSEN		PROVINZ POSEN	
Reg. Bez. Königsberg	Reg. Bez. Danzig	Reg. Bez. Posen	Reg. Bez. Bromberg
Quadrat-Meilen (Q. M.)	Quadrat-Meilen (Q. M.)	Quadrat-Meilen (Q. M.)	Quadrat-Meilen (Q. M.)
1. Königsberg	1. Königsberg	1. Posen	1. Bromberg
2. Danzig	2. Danzig	2. Bromberg	2. Bromberg
3. Danzig	3. Danzig	3. Bromberg	3. Bromberg
4. Danzig	4. Danzig	4. Bromberg	4. Bromberg
5. Danzig	5. Danzig	5. Bromberg	5. Bromberg
6. Danzig	6. Danzig	6. Bromberg	6. Bromberg
7. Danzig	7. Danzig	7. Bromberg	7. Bromberg
8. Danzig	8. Danzig	8. Bromberg	8. Bromberg
9. Danzig	9. Danzig	9. Bromberg	9. Bromberg
10. Danzig	10. Danzig	10. Bromberg	10. Bromberg
11. Danzig	11. Danzig	11. Bromberg	11. Bromberg
12. Danzig	12. Danzig	12. Bromberg	12. Bromberg
13. Danzig	13. Danzig	13. Bromberg	13. Bromberg
14. Danzig	14. Danzig	14. Bromberg	14. Bromberg
15. Danzig	15. Danzig	15. Bromberg	15. Bromberg
16. Danzig	16. Danzig	16. Bromberg	16. Bromberg
17. Danzig	17. Danzig	17. Bromberg	17. Bromberg
18. Danzig	18. Danzig	18. Bromberg	18. Bromberg
19. Danzig	19. Danzig	19. Bromberg	19. Bromberg
20. Danzig	20. Danzig	20. Bromberg	20. Bromberg
21. Danzig	21. Danzig	21. Bromberg	21. Bromberg
22. Danzig	22. Danzig	22. Bromberg	22. Bromberg
23. Danzig	23. Danzig	23. Bromberg	23. Bromberg
24. Danzig	24. Danzig	24. Bromberg	24. Bromberg
25. Danzig	25. Danzig	25. Bromberg	25. Bromberg
26. Danzig	26. Danzig	26. Bromberg	26. Bromberg
27. Danzig	27. Danzig	27. Bromberg	27. Bromberg
28. Danzig	28. Danzig	28. Bromberg	28. Bromberg
29. Danzig	29. Danzig	29. Bromberg	29. Bromberg
30. Danzig	30. Danzig	30. Bromberg	30. Bromberg
31. Danzig	31. Danzig	31. Bromberg	31. Bromberg
32. Danzig	32. Danzig	32. Bromberg	32. Bromberg
33. Danzig	33. Danzig	33. Bromberg	33. Bromberg
34. Danzig	34. Danzig	34. Bromberg	34. Bromberg
35. Danzig	35. Danzig	35. Bromberg	35. Bromberg
36. Danzig	36. Danzig	36. Bromberg	36. Bromberg
37. Danzig	37. Danzig	37. Bromberg	37. Bromberg
38. Danzig	38. Danzig	38. Bromberg	38. Bromberg
39. Danzig	39. Danzig	39. Bromberg	39. Bromberg
40. Danzig	40. Danzig	40. Bromberg	40. Bromberg
41. Danzig	41. Danzig	41. Bromberg	41. Bromberg
42. Danzig	42. Danzig	42. Bromberg	42. Bromberg
43. Danzig	43. Danzig	43. Bromberg	43. Bromberg
44. Danzig	44. Danzig	44. Bromberg	44. Bromberg
45. Danzig	45. Danzig	45. Bromberg	45. Bromberg
46. Danzig	46. Danzig	46. Bromberg	46. Bromberg
47. Danzig	47. Danzig	47. Bromberg	47. Bromberg
48. Danzig	48. Danzig	48. Bromberg	48. Bromberg
49. Danzig	49. Danzig	49. Bromberg	49. Bromberg
50. Danzig	50. Danzig	50. Bromberg	50. Bromberg
51. Danzig	51. Danzig	51. Bromberg	51. Bromberg
52. Danzig	52. Danzig	52. Bromberg	52. Bromberg
53. Danzig	53. Danzig	53. Bromberg	53. Bromberg
54. Danzig	54. Danzig	54. Bromberg	54. Bromberg
55. Danzig	55. Danzig	55. Bromberg	55. Bromberg
56. Danzig	56. Danzig	56. Bromberg	56. Bromberg
57. Danzig	57. Danzig	57. Bromberg	57. Bromberg
58. Danzig	58. Danzig	58. Bromberg	58. Bromberg
59. Danzig	59. Danzig	59. Bromberg	59. Bromberg
60. Danzig	60. Danzig	60. Bromberg	60. Bromberg
61. Danzig	61. Danzig	61. Bromberg	61. Bromberg
62. Danzig	62. Danzig	62. Bromberg	62. Bromberg
63. Danzig	63. Danzig	63. Bromberg	63. Bromberg
64. Danzig	64. Danzig	64. Bromberg	64. Bromberg
65. Danzig	65. Danzig	65. Bromberg	65. Bromberg
66. Danzig	66. Danzig	66. Bromberg	66. Bromberg
67. Danzig	67. Danzig	67. Bromberg	67. Bromberg
68. Danzig	68. Danzig	68. Bromberg	68. Bromberg
69. Danzig	69. Danzig	69. Bromberg	69. Bromberg
70. Danzig	70. Danzig	70. Bromberg	70. Bromberg
71. Danzig	71. Danzig	71. Bromberg	71. Bromberg
72. Danzig	72. Danzig	72. Bromberg	72. Bromberg
73. Danzig	73. Danzig	73. Bromberg	73. Bromberg
74. Danzig	74. Danzig	74. Bromberg	74. Bromberg
75. Danzig	75. Danzig	75. Bromberg	75. Bromberg
76. Danzig	76. Danzig	76. Bromberg	76. Bromberg
77. Danzig	77. Danzig	77. Bromberg	77. Bromberg
78. Danzig	78. Danzig	78. Bromberg	78. Bromberg
79. Danzig	79. Danzig	79. Bromberg	79. Bromberg
80. Danzig	80. Danzig	80. Bromberg	80. Bromberg
81. Danzig	81. Danzig	81. Bromberg	81. Bromberg
82. Danzig	82. Danzig	82. Bromberg	82. Bromberg
83. Danzig	83. Danzig	83. Bromberg	83. Bromberg
84. Danzig	84. Danzig	84. Bromberg	84. Bromberg
85. Danzig	85. Danzig	85. Bromberg	85. Bromberg
86. Danzig	86. Danzig	86. Bromberg	86. Bromberg
87. Danzig	87. Danzig	87. Bromberg	87. Bromberg
88. Danzig	88. Danzig	88. Bromberg	88. Bromberg
89. Danzig	89. Danzig	89. Bromberg	89. Bromberg
90. Danzig	90. Danzig	90. Bromberg	90. Bromberg
91. Danzig	91. Danzig	91. Bromberg	91. Bromberg
92. Danzig	92. Danzig	92. Bromberg	92. Bromberg
93. Danzig	93. Danzig	93. Bromberg	93. Bromberg
94. Danzig	94. Danzig	94. Bromberg	94. Bromberg
95. Danzig	95. Danzig	95. Bromberg	95. Bromberg
96. Danzig	96. Danzig	96. Bromberg	96. Bromberg
97. Danzig	97. Danzig	97. Bromberg	97. Bromberg
98. Danzig	98. Danzig	98. Bromberg	98. Bromberg
99. Danzig	99. Danzig	99. Bromberg	99. Bromberg
100. Danzig	100. Danzig	100. Bromberg	100. Bromberg

Zu haben in der Kunsthandlung von Fr. Kowaldmann in Magdeburg. Lith. u. geogr. Anst. v. Alb. Platt.





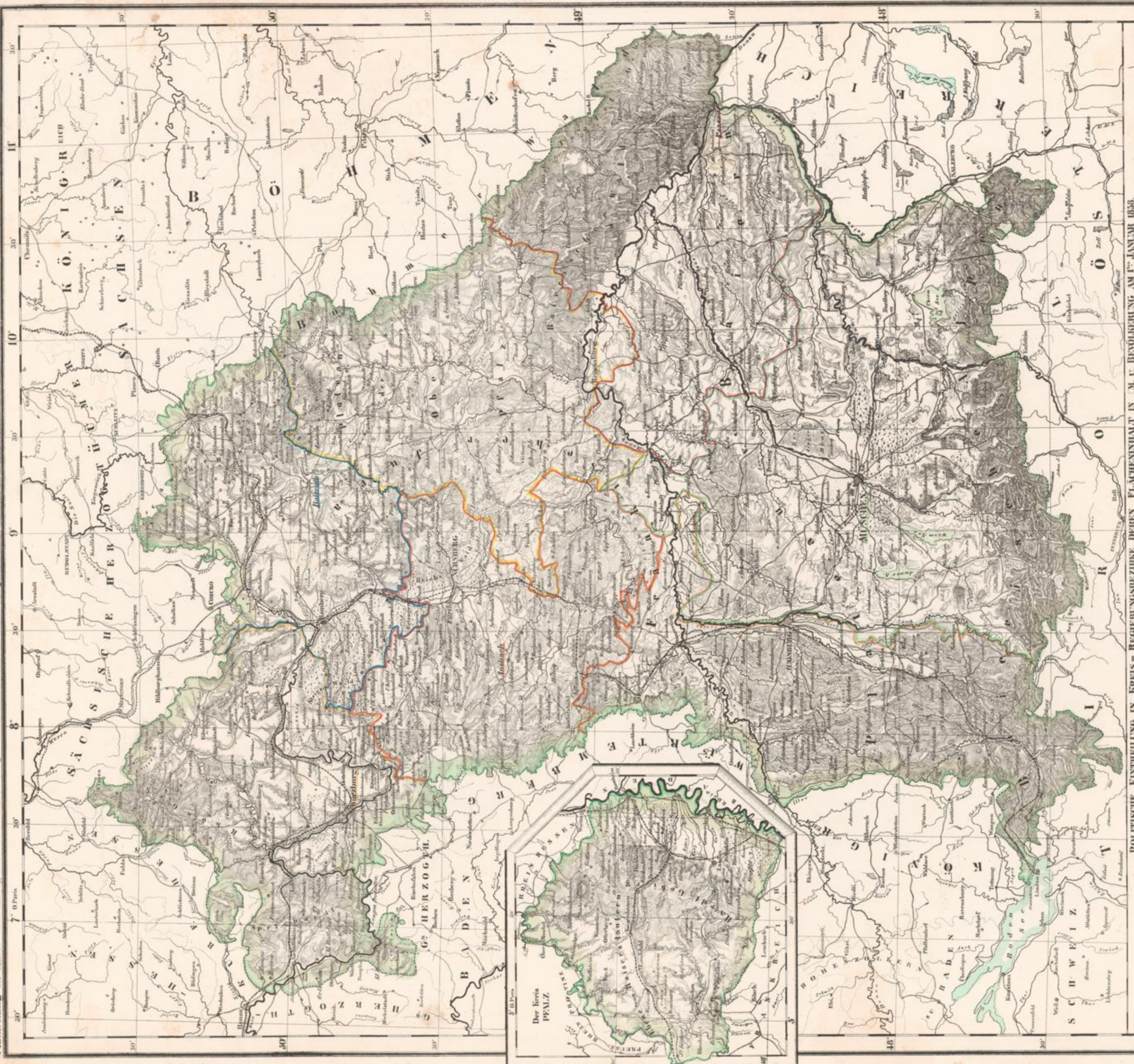
Zu haben in der Kunsthandlung von Fr. Kaegelmann in Magdeburg.

Lith. u. gedr. im geogr. lith. Institut. Albrecht Platt.



Abbildung II. Karte vom Königreich Baiern, nach Bergbaus Ländern u. Völkern. 2^{te} Auflage.

Platt's grosser Atlas der Erde N^o 24.



POLITISCHE EINTHEILUNG IN KREISE = REGIERUNGSBEZIRKE, DEREN FLÄCHENHALT IN M. U. BEVÖLKERUNG AM 1^{ten} JANUAR 1853.

N ^o Kreis	Neue Einteilung		Ausgabe der Staatsschulden		Alte Einteilung	
	N ^o Kreis	Fläche in M.	Flächeninhalt in M.	Flächeninhalt in M.	N ^o Kreis	Bevölkerung
I Oberbayern	312	684,403	1024	24,400	I Oberbayern	299
II Niederbayern	694	513,117	0	900	II Unterdonaukreis	159
III Pfalz	105	365,345	0	0	III Rheinkreis	103
IV Ob. Pfalz u. Regensburg	198	449,608	7,000	10,000	IV Regenskreis	179
V Oberfranken	105	480,250	0	0	V Obermainkreis	101
VI Mittelfranken	132	507,604	0	3,000	VI Rezatkreis	151
VII Unterfranken u. Aschaffenburg	170	579,475	0	14,100	VII Untermainkreis	170
VIII Schwaben u. Neuburg	182	553,687	0	4,170	VIII Oberdonaukreis	181
Summa	1,398	4,345,409			Summa	1,398

Zu Bayern in der Kinstadtung vom Hr. Kuerstmann in Magdeburg. Lith. u. gedr. im geogr. Anst. v. Neumann, Neudamm-Platz.





Eintheilung, Flächeninhalt und Bevölkerung der Staaten.

KÖNIGREICH HANNOVER.		GR. HERZOGTH. OLDENBURG.	
Landprotektorate.	Area in M. P. (1838)	Bevölkerung (1838)	Bevölkerung (1853)
1. Hannover	116,68	2,200,000	2,500,000
Fürstenthum Calenberg	20,00	170,000	180,000
Grafschaft Hoya	28,00	110,000	120,000
Grafschaft Diepholz	18,00	75,000	80,000
2. Bielefeld	10,00	50,000	55,000
Fürstenthum Hildesheim	12,00	60,000	65,000
Göttingen	10,00	100,000	110,000
Grafschaft Hildesheim	10,00	100,000	110,000
3. Fürstenthum Wolfenbüttel	10,00	100,000	110,000
4. Fürstenthum Lüneburg	10,00	100,000	110,000
5. Grafschaft Verden	10,00	100,000	110,000
6. Grafschaft Lüneburg	10,00	100,000	110,000
7. Grafschaft Verden	10,00	100,000	110,000
8. Grafschaft Verden	10,00	100,000	110,000
9. Grafschaft Verden	10,00	100,000	110,000
10. Grafschaft Verden	10,00	100,000	110,000
Zu Ende 1838 etwa	1,741,000	1,741,000	1,741,000

HERZOGTH. BRAUNSCHWEIG.

Landprotektorate.	Area in M. P. (1838)	Bevölkerung (1838)	Bevölkerung (1853)
1. Fürstenthum Lüneburg	10,00	100,000	110,000
2. Fürstenthum Verden	10,00	100,000	110,000
3. Fürstenthum Verden	10,00	100,000	110,000
Zu Ende 1838 etwa	1,741,000	1,741,000	1,741,000

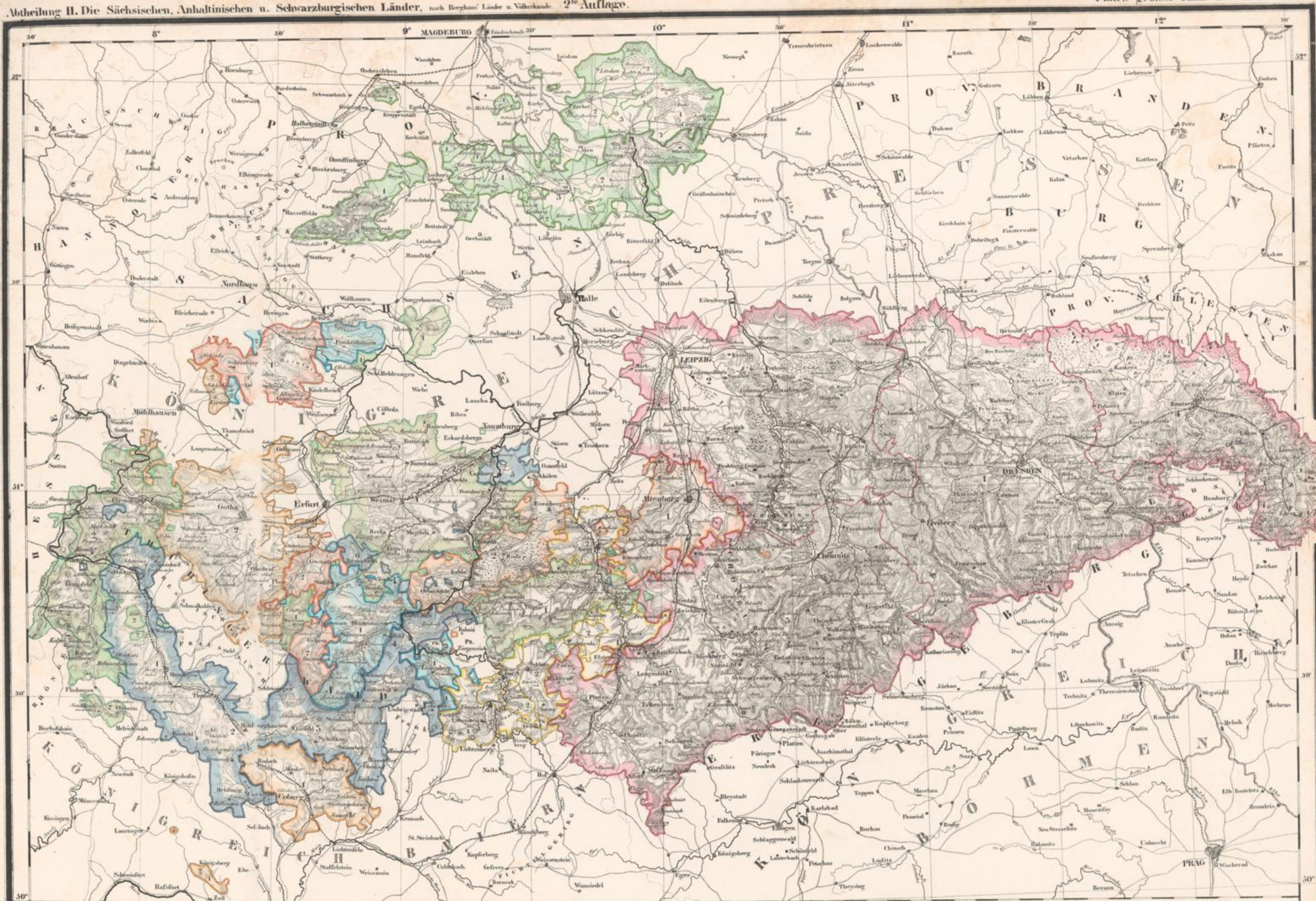
FREE STADT HAMBURG

Area in M. P. (1838)	Bevölkerung (1838)	Bevölkerung (1853)
7,00	150,000	160,000

FREE STADT BREMEN

Area in M. P. (1838)	Bevölkerung (1838)	Bevölkerung (1853)
3,00	30,000	35,000





TABELLARIISCHE UEBERSICHT DER AUF DER KARTE BEZEICHNETEN STAATEN DEREN POLITISCHE EINTHEILUNG FLÄCHENINHALT IN DEUTSCHEN MEILEN UND BENÖLKERUNG IM JAHRE 1848.

Namen der Staaten und deren Bestandtheile		Namen der Staaten und deren Bestandtheile		M.	Bevölk.	Namen der Staaten und deren Bestandtheile		M.	Bevölk.
Das Königreich Sachsen		Das Gr. Herzogth. S.-Weimar-Eisenach		67	251,980	Das Fürstenth. Schw. Sondershausen		15	37,909
Neue Eintheilung		Alte Eintheilung				Das Fürstenth. Schwarzb. Rudolstadt		15	68,891
Kreisdirectionsbezirke	M. Bevölk.	Kreise	M.			Die anhaltischen Herzogthümer		42	151,726
1 Dresden	79	Meißen	78			1 Das Herzogth. Anhalt Bernburg		14	46,929
2 Leipzig	63	Leipzig	47			2 " " Dessau		16	62,691
5 Zwickau	84	Erzgebirg	83			3 " " Köthen		12	42,106
4 Budissin	46	Voigtla.	25						
S: 272 1757 800		Ob. Lous. u. B.	39						
Am 1. Januar 1840 1681,141.		S: 272							
		Das Herzogthum S.-Coburg-Gotha		38	144,045	Das Herzogthum S.-Altenburg		24	125,443
		1 Fürstenth. Weimar		46		1 Altenburger Kreis			
		2 " Eisenach		21		2 Saal-Eisenbergischer Kreis			
		1 Herzogthum Coburg		10					
		2 " Gotha		28					
		3 Die Grafschaft Camburg		2					
		6 Herrschaft Kranichfeld		1					
		Die Fürstenthümer Reuß		22	108,686				
		1 ältere Linie		7					
		2 jüngere Linie		15					
		1 Das meiningische Unterland		17					
		2 " ehem. Herzogth. Hildburghausen		9					
		3 " meiningische Oberland		5					
		4 Fürstenth. od. die Pflege Saalfeld		3					

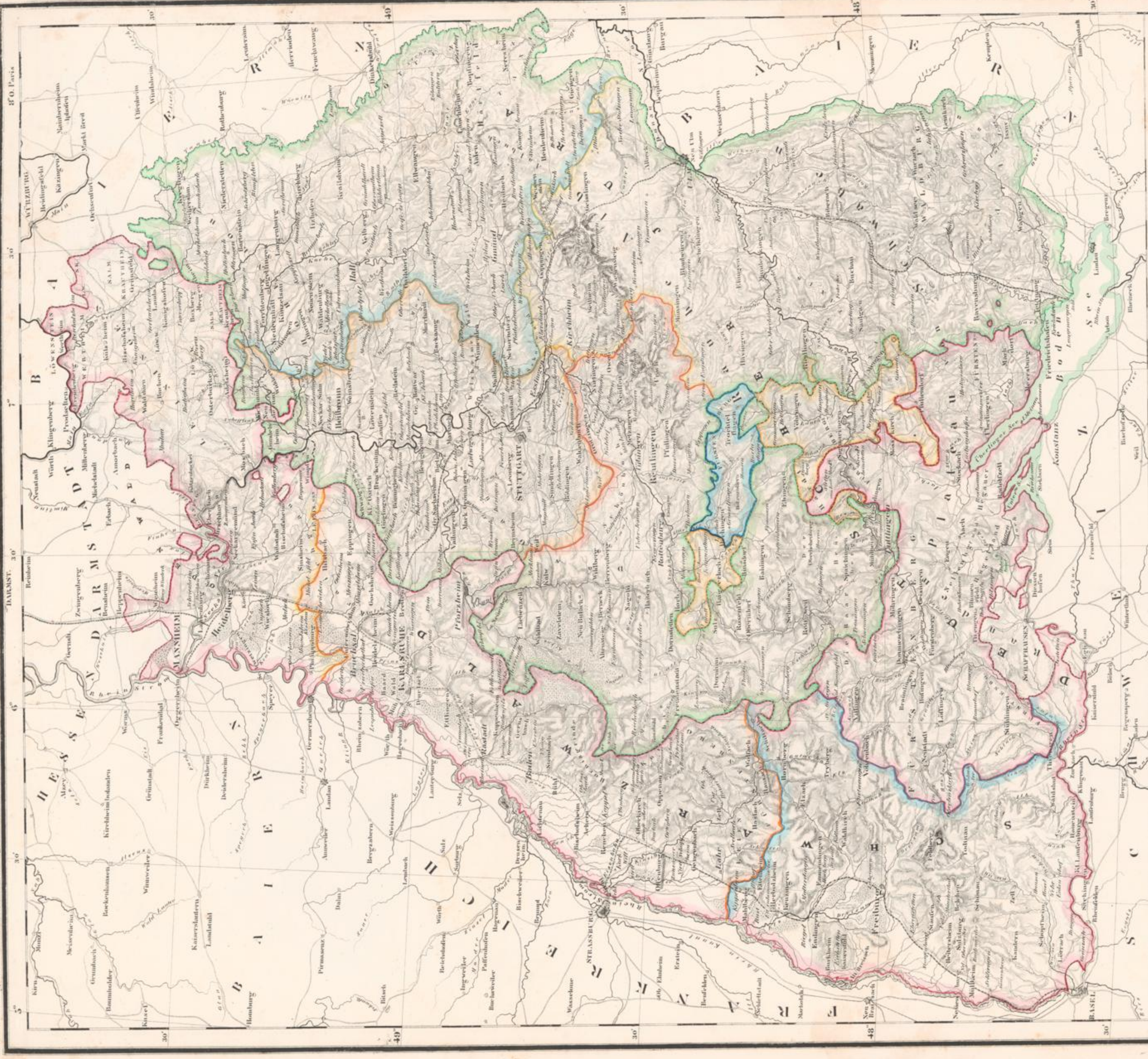
Zu haben in der Kunsthandlung von Fr. Kaegele in Magdeburg.

Verhältniß 1:760000 Maßstab von 1" = 10 Meilen

Lith. u. gedr. im geogr. lith. Institut v. Alb. Platt.



Abtheilung II. Karte vom Königreich Württemberg, Großh. Baden u. d. Fürstenth. Hohenzollern, nach Berghaus' Länder u. Völkertunde. Platt's grosser Atlas der Erde N. 27.



POLITISCHE EINTHEILUNG IN KREISE, DEREN FLÄCHENINHALT IN M. U. BEVÖLKERUNG AM 1. JANUAR 1848.

No. Kreise	Namen der Kreise	Das Königreich Württemberg		Das Großherzogthum Baden	
		Obere (große) Volkswange	Untere (kleine) Volkswange	Obere (große) Volkswange	Untere (kleine) Volkswange
		Fläche in M.	Bevölkerung	Fläche in M.	Bevölkerung
I	Neckarkreis	13 62.0	475,000	4,332.89	104,049
II	Schwarzwaldkr.	17 85.8	464,000	350,013	140,874
III	Donaukreis	16 112.4	400,000	856,802	267,270
IV	Jaxtkreis	14 100.7	386,000	610,999	226,145
	Summa	64 362.4	1,725,000	5,441,103	738,338

No. Kreise	Namen der Kreise	Das Fürstenthum Hohenzollern - Hechingen		Das Fürstenthum Hohenzollern - Sigmaringen	
		Obere (große) Volkswange	Untere (kleine) Volkswange	Obere (große) Volkswange	Untere (kleine) Volkswange
		Fläche in M.	Bevölkerung	Fläche in M.	Bevölkerung
I	Neckarkreis	19 61.50	200,500	358,323	112,131
II	Oberrheinkreis	15 71.2	373,250	290,993	150,731
III	Mittelrheinkreis	21 17.1	45,000	320,395	99,241
IV	Unterrheinkreis	20 64.50	354,500	423,256	63,890
	Summa	78 215.50	1,073,250	1,172,967	426,093

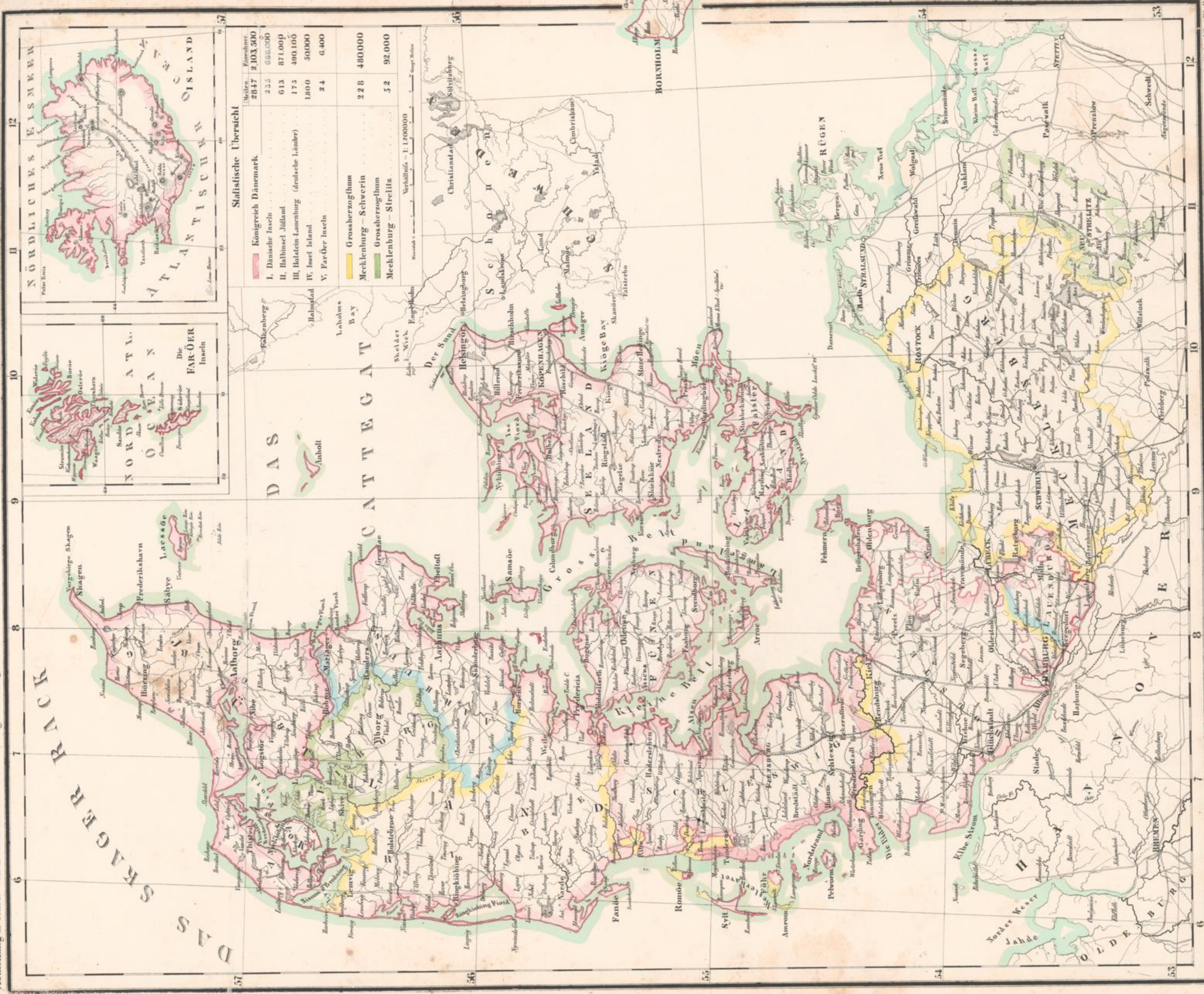
Das Fürstenthum Hohenzollern - Hechingen 3.66 M. groß, mit 210,000 Seelen.
Das Fürstenthum Hohenzollern - Sigmaringen 13.33 M. gr. u. 446,411 Seelen.

Zu haben in der Konthandlung von Fr. Kegelmann in Magdeburg. Maßstab 1:65,000. 2^{te} Auflage. Lith. u. gedr. im geogr. lith. Institut v. Albr. Platt.



Abtheilung II. Karte von Dänemark und Mecklenburg. 2^{te} Auflage.

Platt's grosser Atlas der Erde. №23.

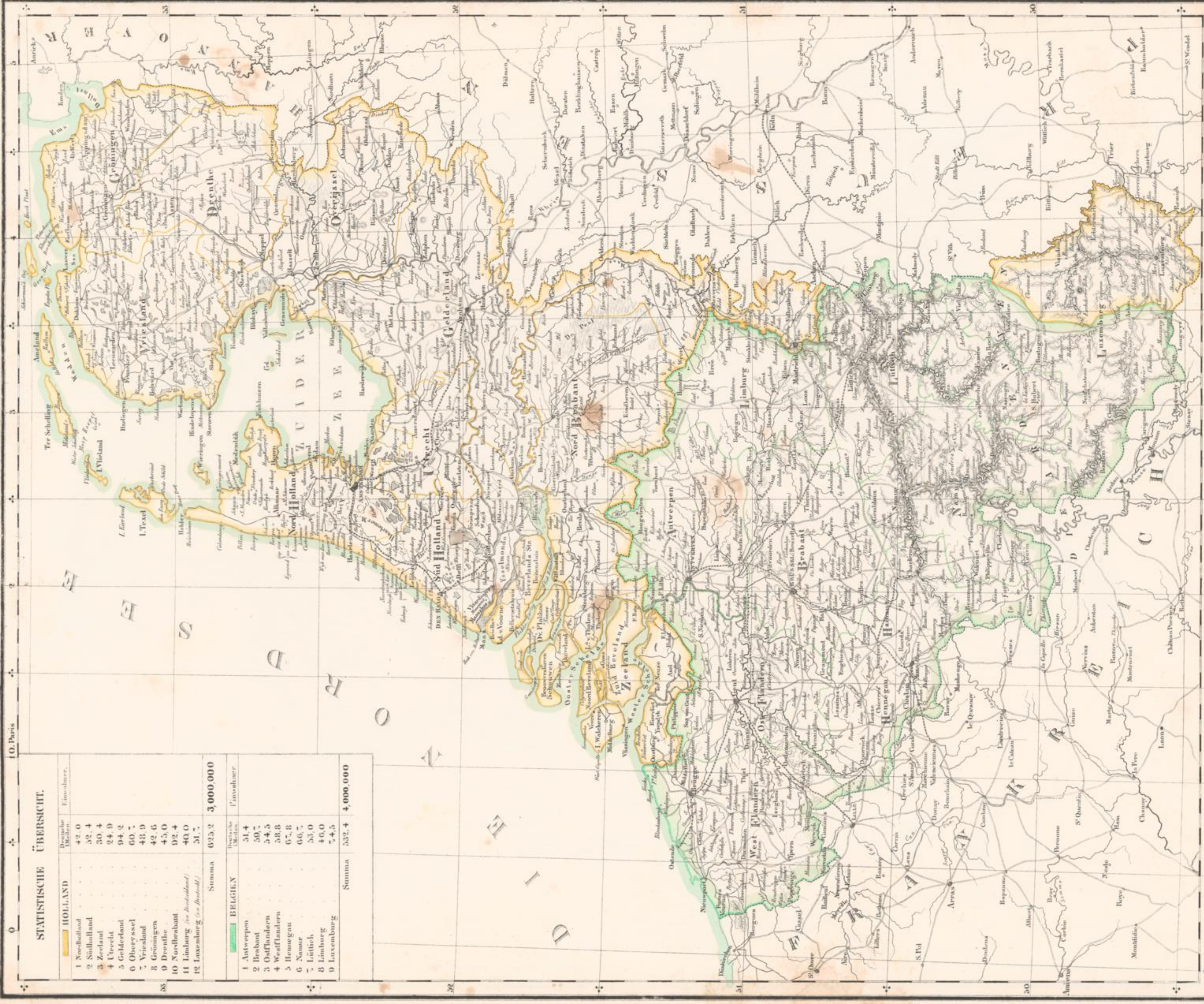


Zu haben in der Kunsthandlung von Fr. Koenigsmann in Magdeburg.

Lith. u. gedr. im geogr. Inh. Institut v. Albr. Platt.



Abbildung II. Die Königreiche Holland u. Belgien. 2te Auflage.

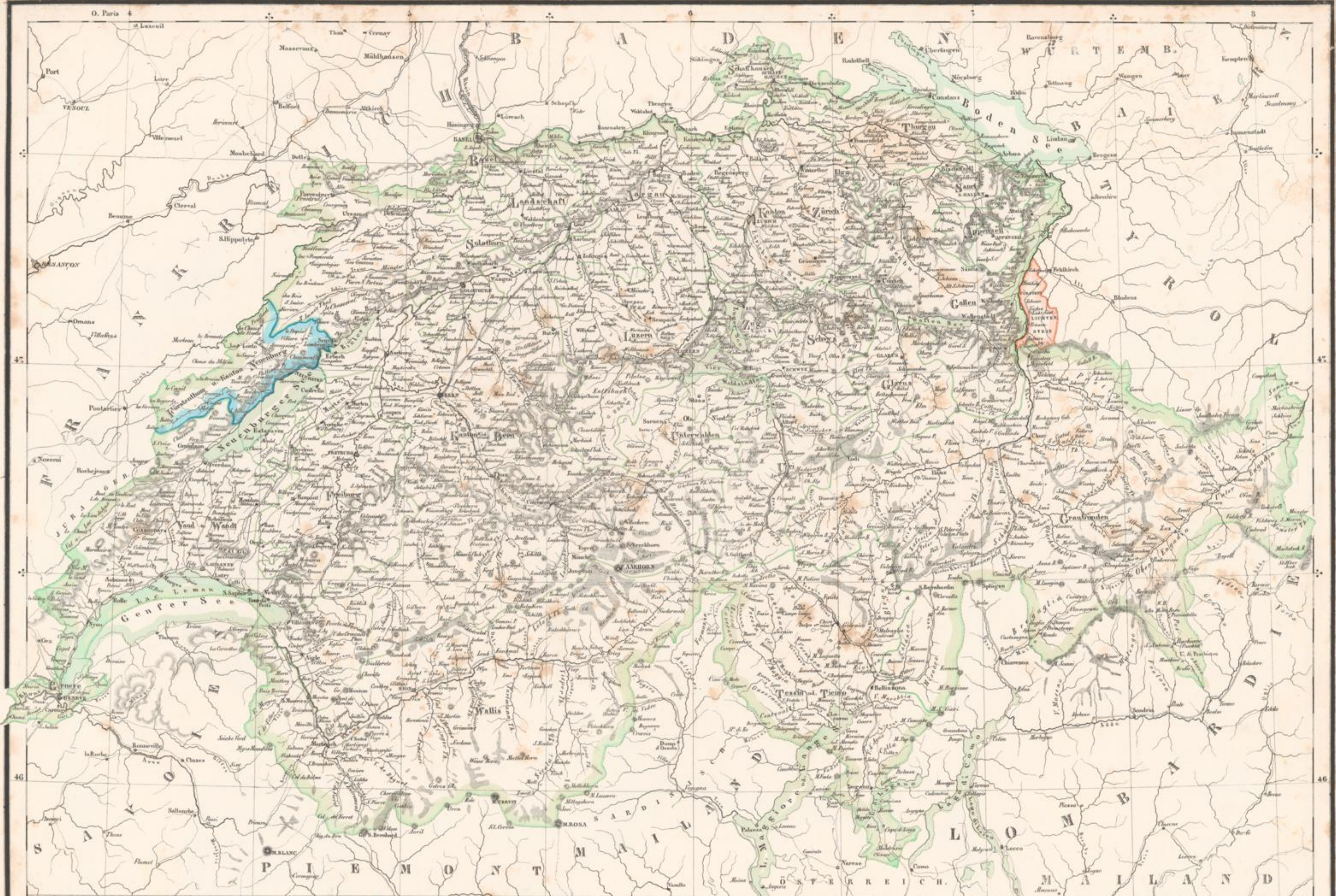


STATISTISCHE ÜBERSICHT.

HOLLAND		BELGIEN	
Deutsche Meilen	Einwohner.	Deutsche Meilen	Einwohner.
1 Nordholland	42.0	1 Antwerpen	51.4
2 Südholland	32.4	2 Brabant	59.7
3 Zeeland	30.4	3 Ostflandern	34.3
4 Utrecht	24.9	4 Westflandern	38.8
5 Gelderland	94.2	5 Hennegau	67.8
6 Overijssel	60.7	6 Namur	66.7
7 Friesland	43.9	7 Lüttich	33.0
8 Groningen	42.6	8 Limburg	46.0
9 Drenthe	45.0	9 Luxemburg	7.5
10 Nordbrabant	92.4		
11 Limburg (im Brabant)	40.0		
12 Luxemburg (im Brabant)	31.7		
Summa	623.2	Summa	582.4
	3,000,000		4,000,000

Zu haben in der Kunsthandlung von Fr. Koeselmann in Maastricht. Maßstab = 1:1,000,000. Verhältniß = 1:1,000,000. Lith. gedr. im Geogr. Institut von. M. Plat.





STATISTISCHE ÜBERSICHT D. 23 KANTONE D. HELVETISCHEN EIDGENOSSENSCHAFT.

N ^o	Kanton.	Quadrat-Meilen	Absolute Volksmenge Seelen.	Auf ein. Dörfler.	Auf 1000 Seelen komm. R. Reformirte K. Katholiken	N ^o	Kanton.	Quadrat-Meilen	Absolute Volksmenge Seelen.	Auf ein. Dörfler.	Auf 1000 Seelen komm. R. Reformirte K. Katholiken
1	Zürich	38	225210	5026	R. 905 K. 5	9	Fribourg	35	89244	2549	R. 10 K. 900
2	Bern	121	402710	3328	R. 857 K. 143	10	Solothurn	14	62488	4463	R. 82 K. 918
3	Luzern	36	123893	3441	K. 1000	11	Basel Stadt	12	19092	4919	R. 891 K. 100
4	Uri	24	13485	561	K. 1000	12	Basel Landschaft	12	39942	3139	R. 1000
5	Schweyz	22	40454	1838	K. 1000	13	Schaffhausen	8	31309	3913	R. 1000
6	Unterwalden	19	22549	1878	K. 1000	14	Appenzell	10	50359	5033	R. 770 K. 230
7	Glarus	21	29038	1382	R. 875 K. 125	15	S. Gallen	40	155498	3887	R. 425 K. 575
8	Zug	6	15212	2533	K. 1000	16	Graubünden	140	82623	599	R. 618 K. 382
							Summa		8962433914		

Einige Höhenverhältnisse.
 Das innerste der Schweiz füllende Gebirge der Alpen gehört zu den Gebirgen, die sich von N. nach S. bis zum G. Glockner (in Salzburg) erstrecken. Das Gebirge von N. nach S. bis zum M. Rann amont nach den gemeinen Alpen, von N. nach S. bis zum R. Rann amont die eigentlichen Alpen, von da bis zur Ortler Spitze die rätischen Alpen, die sich südlich zwischen Bern und Wallis bis zum R. Rann amont der Schweizgebirge zwischen Graubünden u. Tyrol erstrecken. Das Schweizgebirge zwischen den beiden Flüssen Sar und Dunas erstreckt sich durch die Tessin, Vaud, u. die Basel Landschaft nicht. Anselm J. von Götting.

Einige Höhen über dem Meer in pariser Bass.

Hohe des G. Glockner	12851	Hohe des R. Rann amont	1258
Hohe des M. Rann amont	1238	Hohe des R. Rann amont	1238
Hohe des G. Glockner	1238	Hohe des R. Rann amont	1238
Hohe des G. Glockner	1238	Hohe des R. Rann amont	1238
Hohe des G. Glockner	1238	Hohe des R. Rann amont	1238

Haupt Pässe.

Ge. S. Bernhard	7658	Bernhardin	6589
Simplon	6719	Spizog	6383
S. Gotthard	6636	St. Gotthard	6636
Pas de St. Gotthard	6540	St. Gotthard	6636
St. Gotthard	6636	St. Gotthard	6636

Berg Gipfel.

Eigi	5320	Finderhorn	13229
Saas	7700	M. Gross	13854
Ortler Spitze	12529	M. Rann	14922
Höchster Punkt d. Alpen u. s. Europa		Mont Blanc	14811

Erklärung der Zeichen.

Berge
 Gletscher
 Seen
 Flüsse u. Bäche
 Küsten

Maassstäbe.

1 : 100000
 1 : 500000

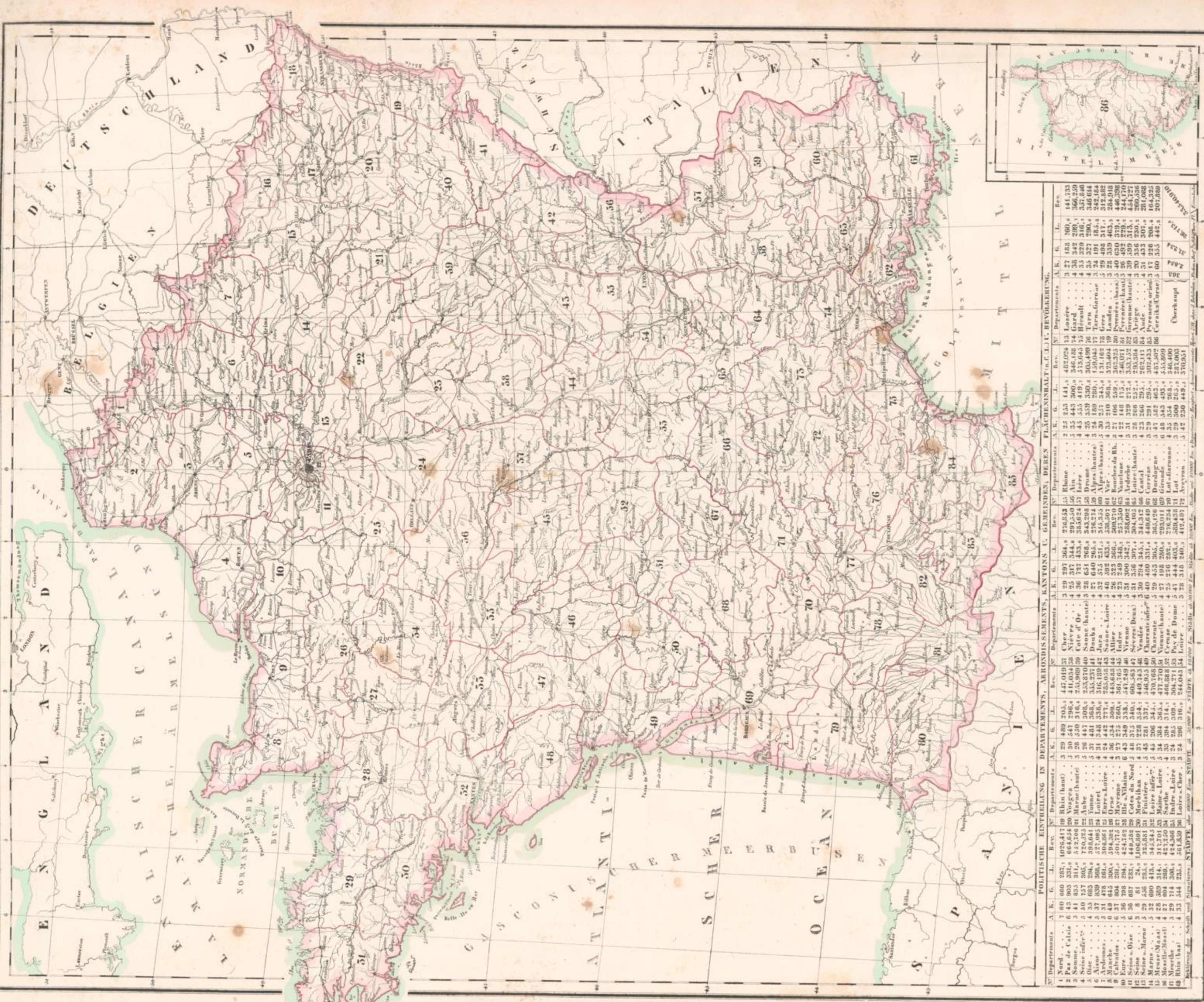
Zu haben in der Kunsthandlung von Fr. Kaegele in Magdeburg.

Lith. u. gedr. in geogr. Institut v. Alb. Platt.



Small, illegible handwritten text or scribble in the center of the page.



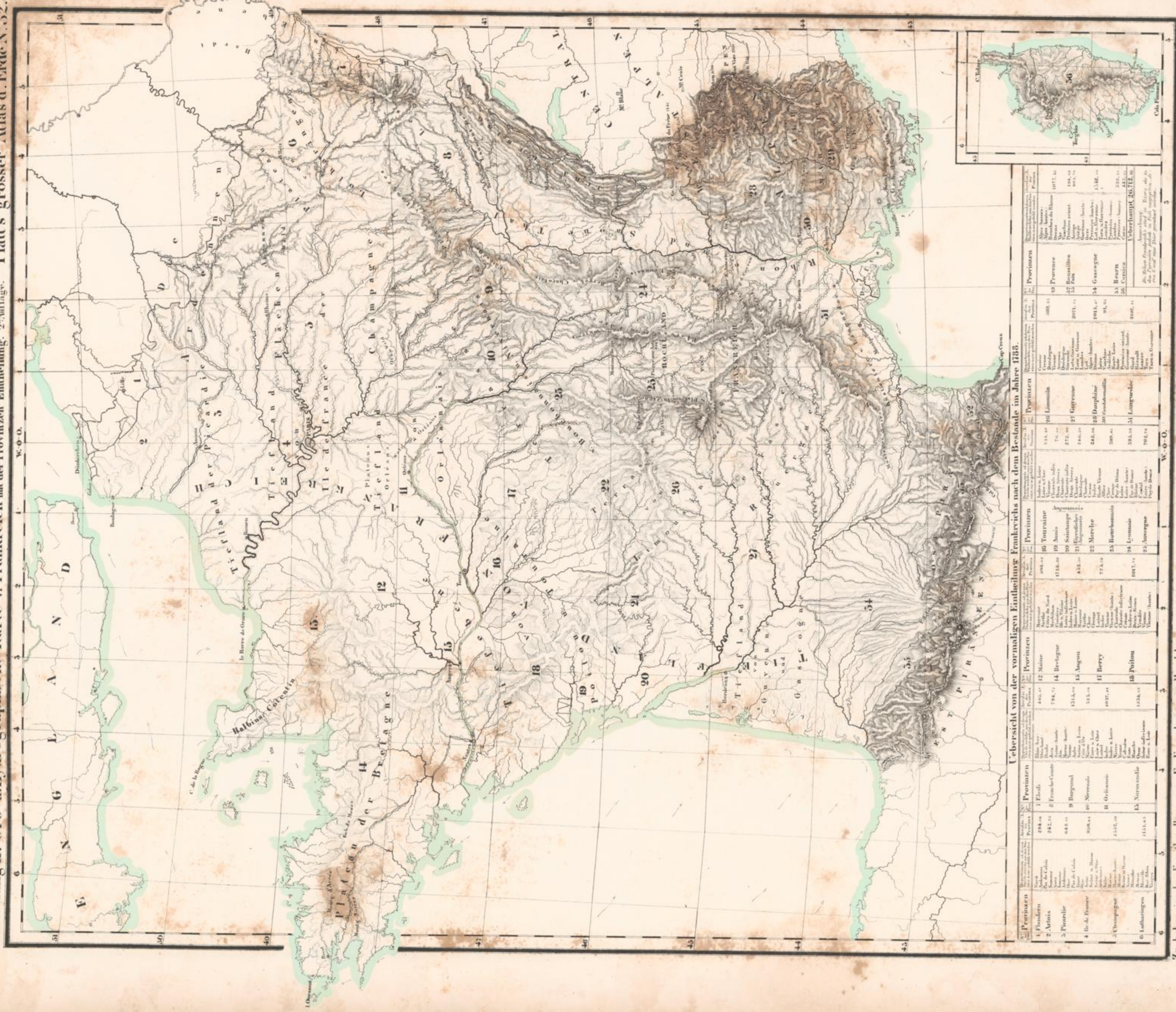


POLITISCHE EITHEILUNG IN DEPARTEMENTS, ARRONDISSEMENTS, KANTONS U. GEMEINDEN. DESEX. FLÄCHENHALBT. (Q. L. L.). BEVÖLKERUNG.					
Departements	A. K. G.	Bev.	Departements	A. K. G.	Bev.
1 Nord	7 60 660	237,107	30 Ardennes	10 230 230	41,713
2 Pas de Calais	6 43 983	331,064	31 Cher	5 29 489	203,517
3 Seine-Inférieure	5 40 137	305,155	32 Nièvre	4 25 317	344,808
4 Seine	4 35 839	398,545	33 Côte d'Or	4 36 737	433,335
5 Aisne	5 37 839	368,577	34 Saône (haute)	3 28 631	282,836
6 Nord	6 18 418	261,508	35 Saône (basse)	3 25 359	330,839
7 Lille	5 43 839	368,577	36 Loire	4 34 839	368,577
8 Valenciennes	5 37 839	368,577	37 Eure-Loire	4 31 348	338,639
9 Valenciennes	5 37 839	368,577	38 Maine-Loire	4 34 839	368,577
10 Nord	6 18 418	261,508	39 Mayenne	3 27 225	220,517
11 Nord	6 18 418	261,508	40 Sarthe	4 34 839	368,577
12 Nord	6 18 418	261,508	41 Sarthe	4 34 839	368,577
13 Nord	6 18 418	261,508	42 Sarthe	4 34 839	368,577
14 Nord	6 18 418	261,508	43 Sarthe	4 34 839	368,577
15 Nord	6 18 418	261,508	44 Sarthe	4 34 839	368,577
16 Nord	6 18 418	261,508	45 Sarthe	4 34 839	368,577
17 Nord	6 18 418	261,508	46 Sarthe	4 34 839	368,577
18 Nord	6 18 418	261,508	47 Sarthe	4 34 839	368,577
19 Nord	6 18 418	261,508	48 Sarthe	4 34 839	368,577
20 Nord	6 18 418	261,508	49 Sarthe	4 34 839	368,577
21 Nord	6 18 418	261,508	50 Sarthe	4 34 839	368,577
22 Nord	6 18 418	261,508	51 Sarthe	4 34 839	368,577
23 Nord	6 18 418	261,508	52 Sarthe	4 34 839	368,577
24 Nord	6 18 418	261,508	53 Sarthe	4 34 839	368,577
25 Nord	6 18 418	261,508	54 Sarthe	4 34 839	368,577
26 Nord	6 18 418	261,508	55 Sarthe	4 34 839	368,577
27 Nord	6 18 418	261,508	56 Sarthe	4 34 839	368,577
28 Nord	6 18 418	261,508	57 Sarthe	4 34 839	368,577
29 Nord	6 18 418	261,508	58 Sarthe	4 34 839	368,577
30 Nord	6 18 418	261,508	59 Sarthe	4 34 839	368,577
31 Nord	6 18 418	261,508	60 Sarthe	4 34 839	368,577
32 Nord	6 18 418	261,508	61 Sarthe	4 34 839	368,577
33 Nord	6 18 418	261,508	62 Sarthe	4 34 839	368,577
34 Nord	6 18 418	261,508	63 Sarthe	4 34 839	368,577
35 Nord	6 18 418	261,508	64 Sarthe	4 34 839	368,577
36 Nord	6 18 418	261,508	65 Sarthe	4 34 839	368,577
37 Nord	6 18 418	261,508	66 Sarthe	4 34 839	368,577
38 Nord	6 18 418	261,508	67 Sarthe	4 34 839	368,577
39 Nord	6 18 418	261,508	68 Sarthe	4 34 839	368,577
40 Nord	6 18 418	261,508	69 Sarthe	4 34 839	368,577
41 Nord	6 18 418	261,508	70 Sarthe	4 34 839	368,577
42 Nord	6 18 418	261,508	71 Sarthe	4 34 839	368,577
43 Nord	6 18 418	261,508	72 Sarthe	4 34 839	368,577
44 Nord	6 18 418	261,508	73 Sarthe	4 34 839	368,577
45 Nord	6 18 418	261,508	74 Sarthe	4 34 839	368,577
46 Nord	6 18 418	261,508	75 Sarthe	4 34 839	368,577
47 Nord	6 18 418	261,508	76 Sarthe	4 34 839	368,577
48 Nord	6 18 418	261,508	77 Sarthe	4 34 839	368,577
49 Nord	6 18 418	261,508	78 Sarthe	4 34 839	368,577
50 Nord	6 18 418	261,508	79 Sarthe	4 34 839	368,577
51 Nord	6 18 418	261,508	80 Sarthe	4 34 839	368,577
52 Nord	6 18 418	261,508	81 Sarthe	4 34 839	368,577
53 Nord	6 18 418	261,508	82 Sarthe	4 34 839	368,577
54 Nord	6 18 418	261,508	83 Sarthe	4 34 839	368,577
55 Nord	6 18 418	261,508	84 Sarthe	4 34 839	368,577
56 Nord	6 18 418	261,508	85 Sarthe	4 34 839	368,577
57 Nord	6 18 418	261,508	86 Sarthe	4 34 839	368,577

Zu haben in der Kunsthandlung von F. Kargerhahn in Magdeburg.
Verkäufliche: 12.000.000
Maststab von 50 Franz. Linien.
Maststab von 50 geogr. Meilen.
Lith. u. gedr. in geogr. lith. techn. v. v. v. v. v.



Abtheilung II. Oro-n. Hydrographische Karte v. Frankreich mit der Provinzen-Eintheilung. 2^{te} Aufl. v. Platt's grosser Atlas d. Erde N^o 52.

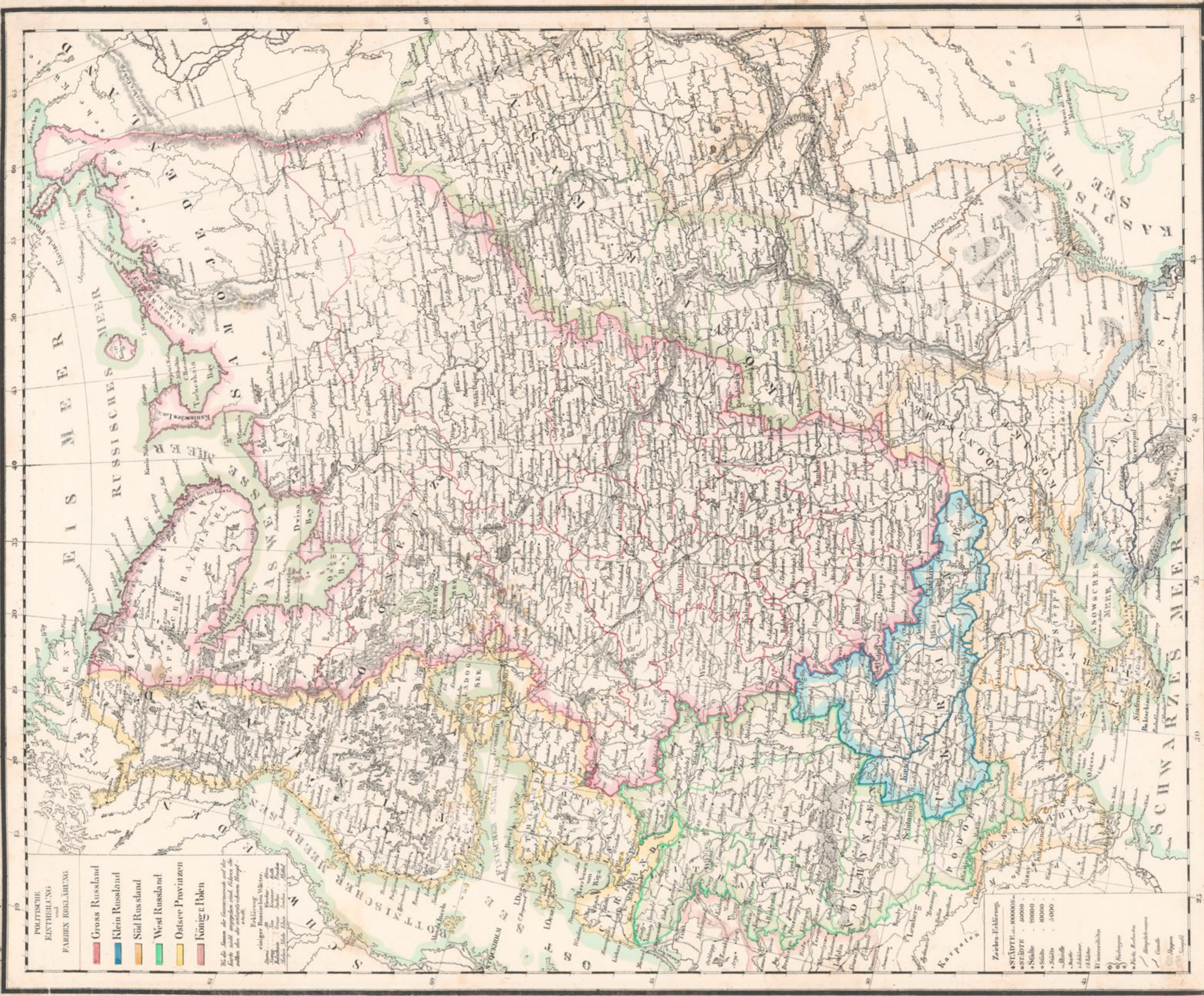


Uebersicht von der vormaligen Eintheilung Frankreichs nach dem Bestande im Jahre 1788.

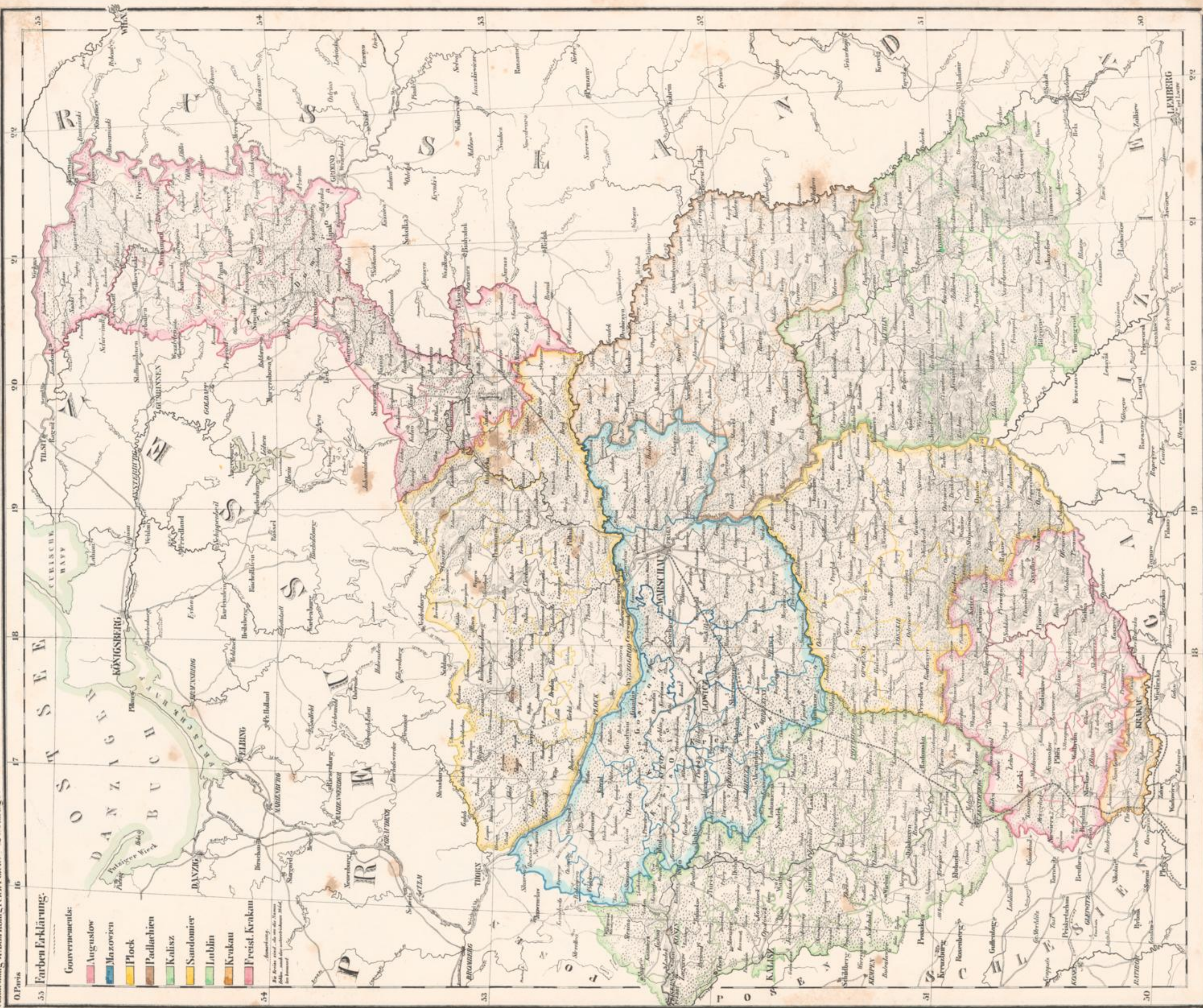
Provinzen	Quadrat-Meilen	Quadrat-Kilometer	Bevölkerung im Jahre 1788
1. Bretagne	118,000	304,000	1,200,000
2. Normandie	125,000	325,000	1,500,000
3. Picardie	135,000	355,000	1,800,000
4. Champagne	145,000	380,000	2,000,000
5. Ile de France	155,000	405,000	2,200,000
6. Bourgogne	165,000	430,000	2,400,000
7. Auvergne	175,000	455,000	2,600,000
8. Languedoc	185,000	480,000	2,800,000
9. Provence	195,000	505,000	3,000,000
10. Corse	205,000	530,000	3,200,000
Gesamt	1,180,000	3,090,000	12,000,000

Zu haben in der Kunsthandlung von Fr. Koenigsmann in Magesburg.

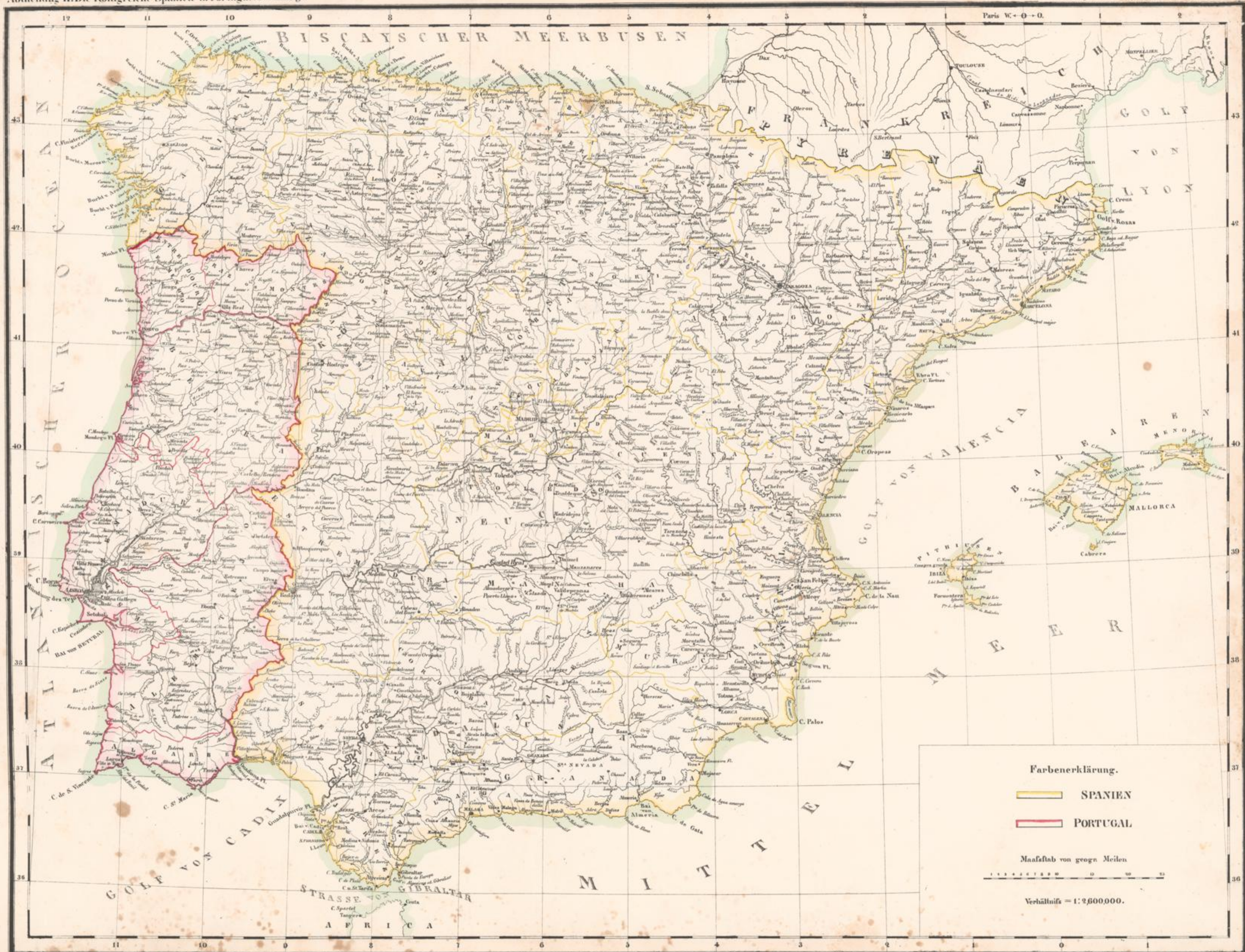












Zu haben in der Kunsthandlung von Fr. Kaegelmann in Magdeburg.

Lith. u. gedr. im geogr. Institut v. Albr. Platt

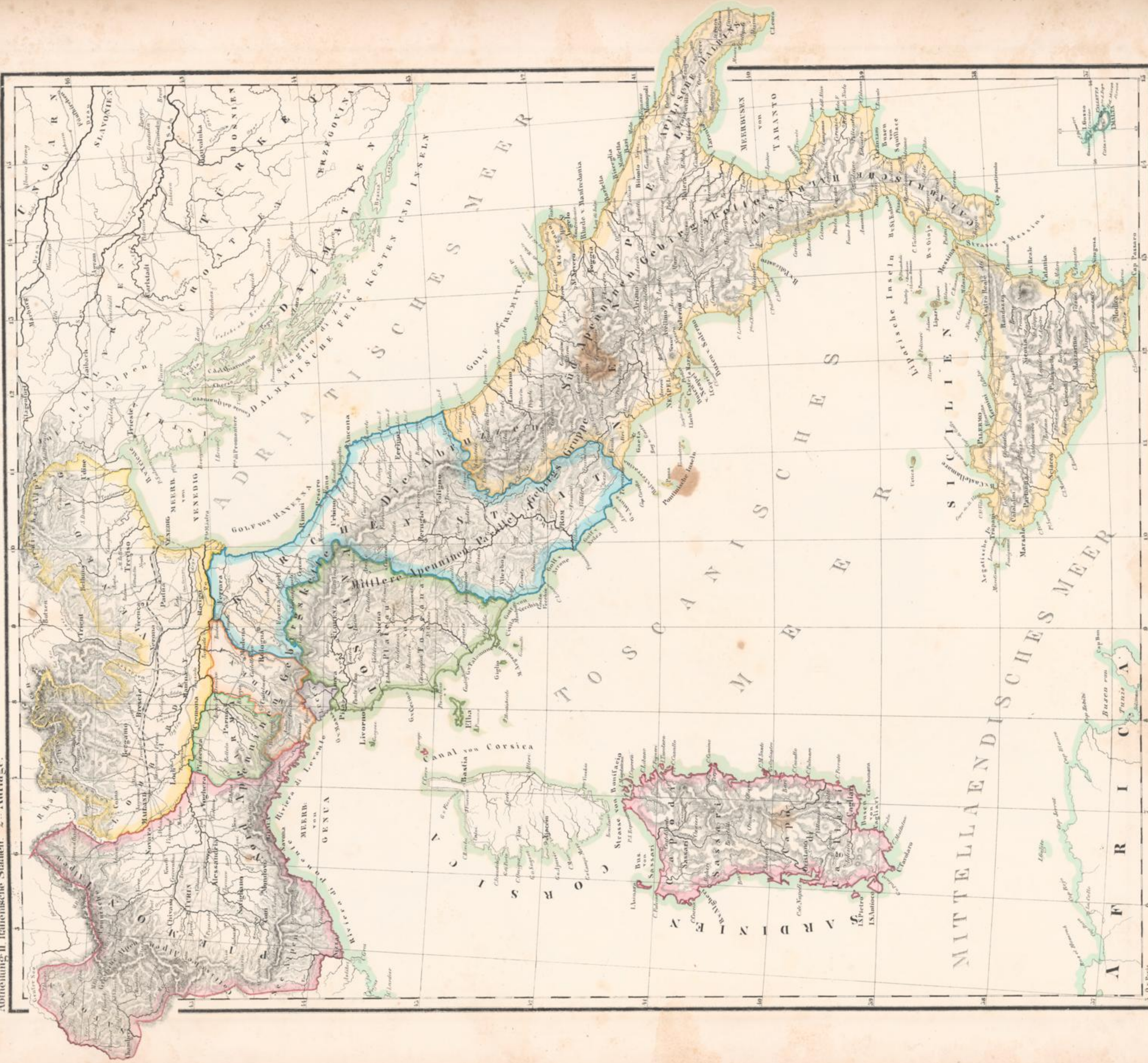






Abtheilung II. Italienische Staaten. 2te Auflage.

Platt's großer Atlas der Erde. N. 27.



Zu haben in der Kunsthandlung von Fr. Kaegele in Magdeburg.

Vertheilt durch G. Neumann, Neudamm.

Lith. u. Geogr. im Geogr. Anst. Institut v. Alb. Flör.



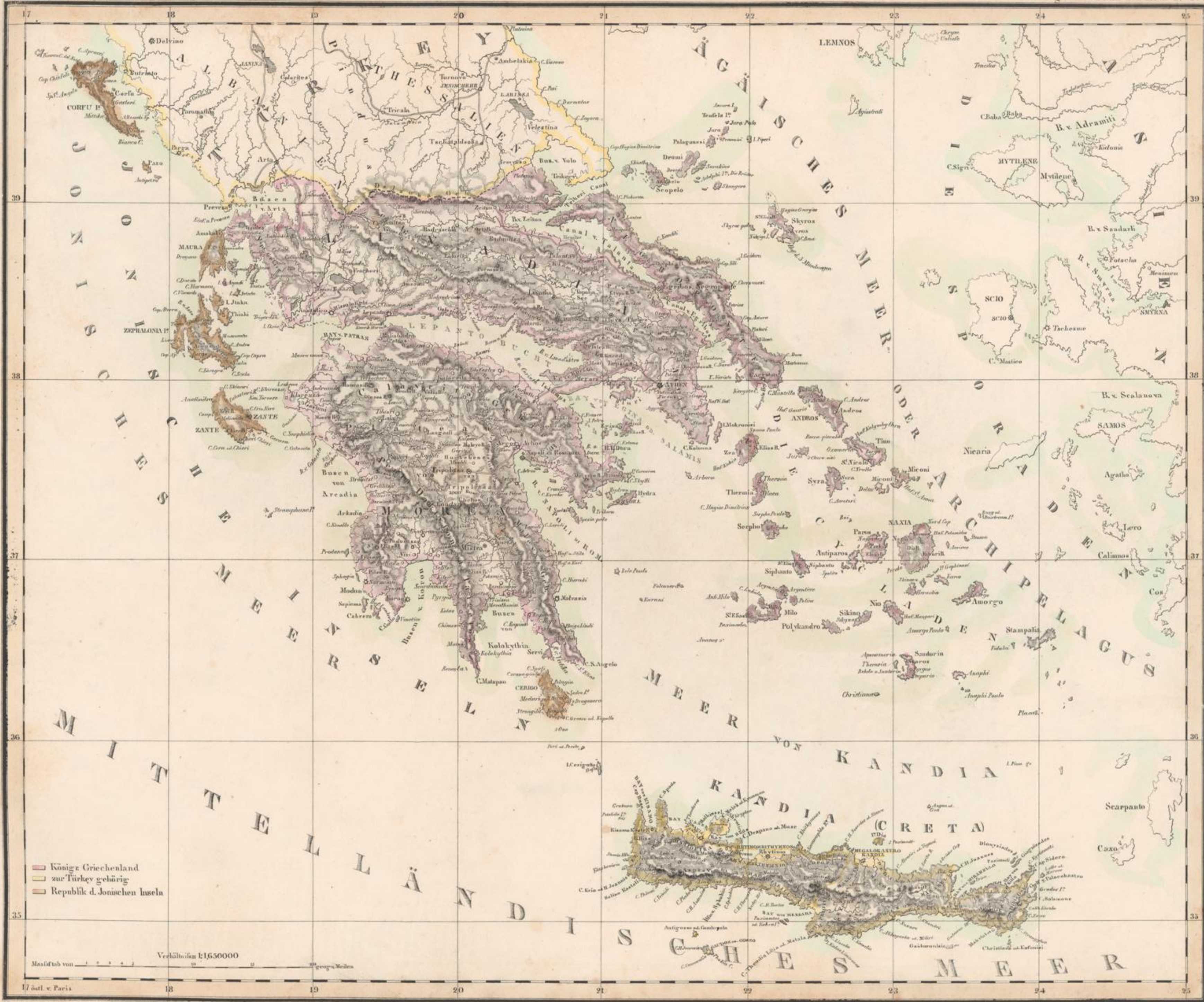


Zu haben in der Kunsthandlung von Fr. Koenigsmann in Magdeburg.

Verhältnis 1: 2 600 000.

Tab. a. geogr. im geogr. Institut v. Alb. Platt.





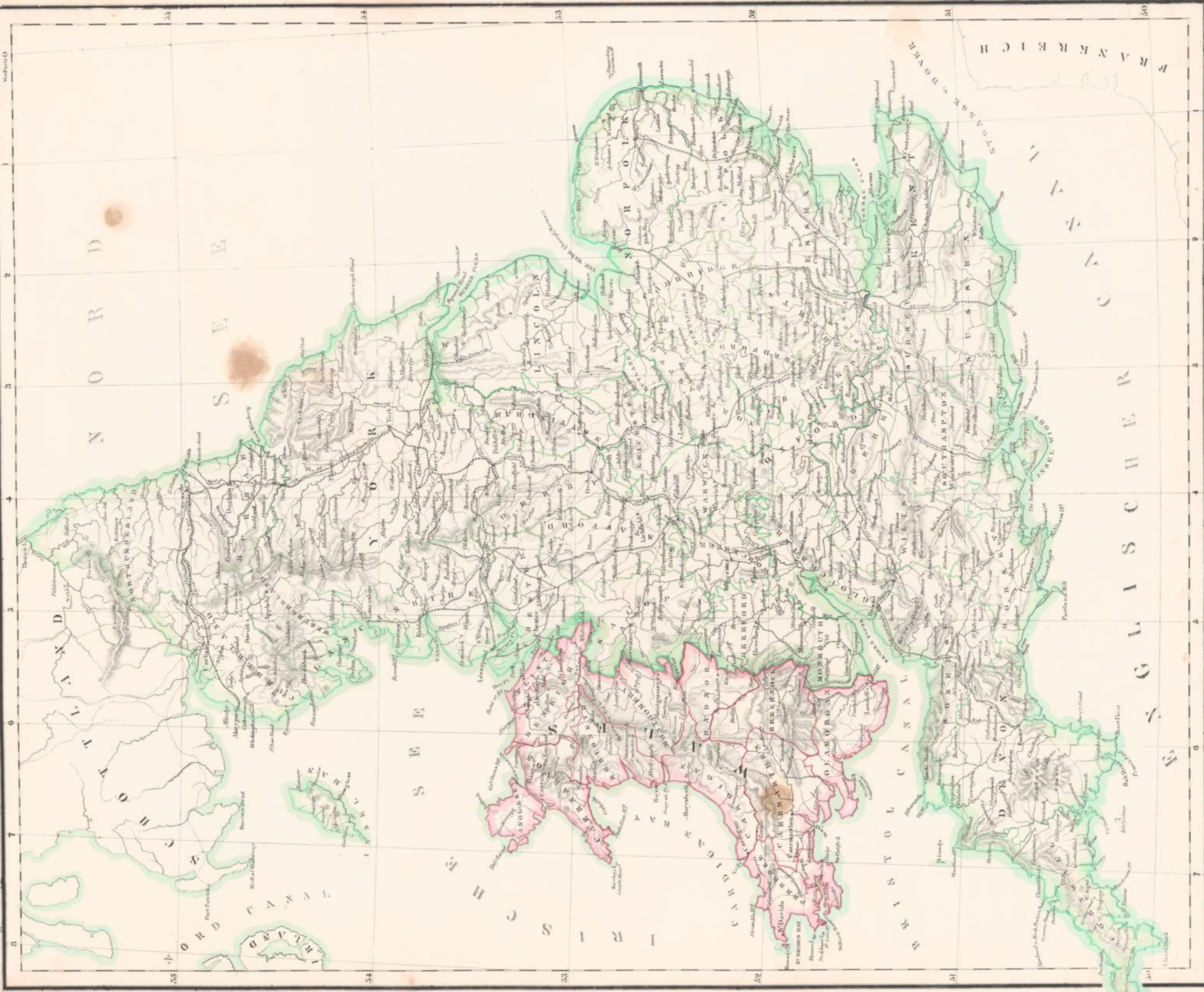




Zu finden in der Kunsthandlung von Fr. Kuegelmann in Magdeburg.



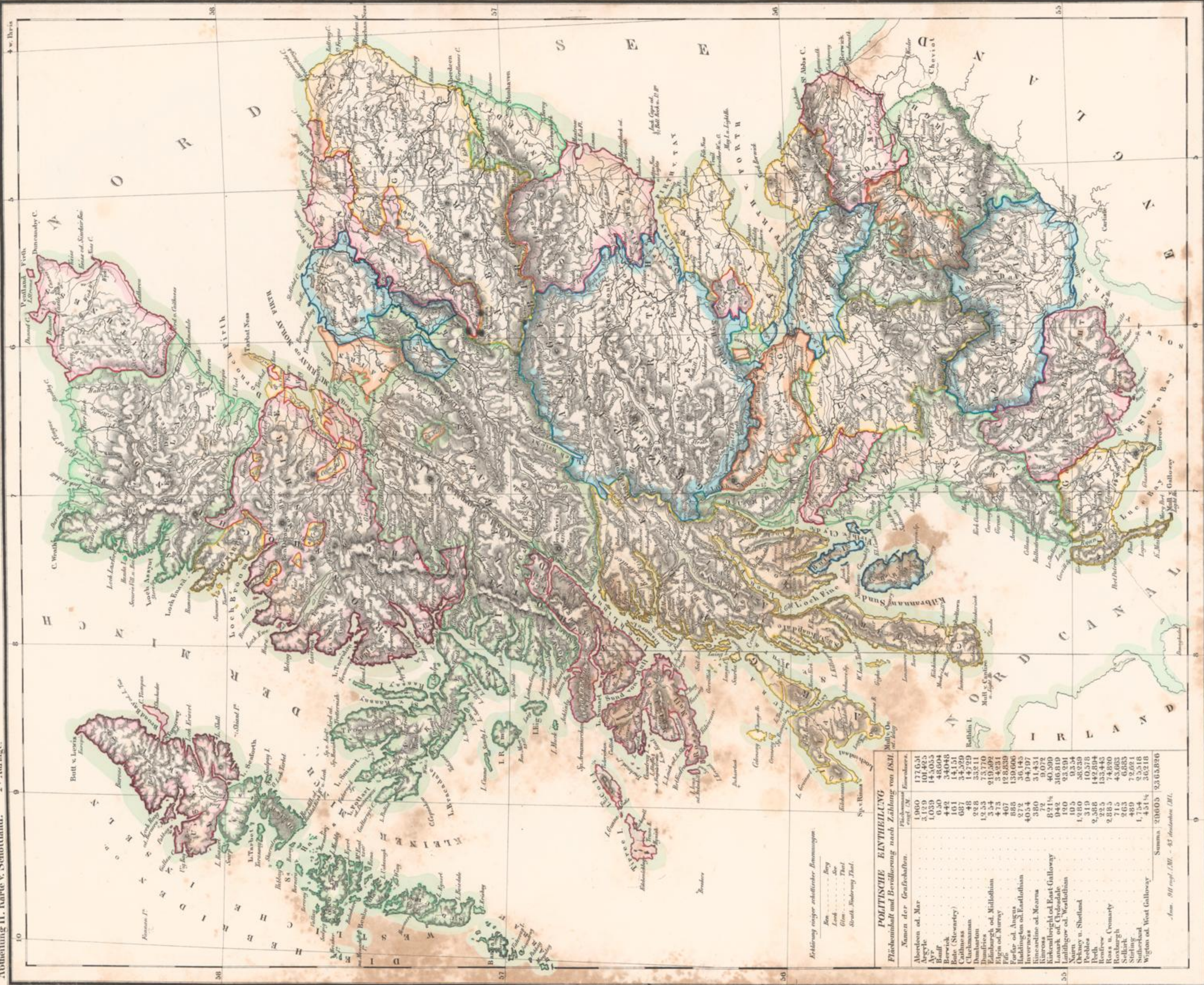
Abtheilung II. England und das Fürstenthum Wales. 2^e Auflage.



Zu haben in der Kupferhandlung von P. Kargelmann in Magdeburg
Vertheilt von...
Vertheilt in...
Lith. u. gedr. in groß. fol. bei der v. Albo. Platt.



Abtheilung II. Karte v. Schottland. 2^{te} Auflage. Platts grosser Atlas der Erde. N^o. 49.

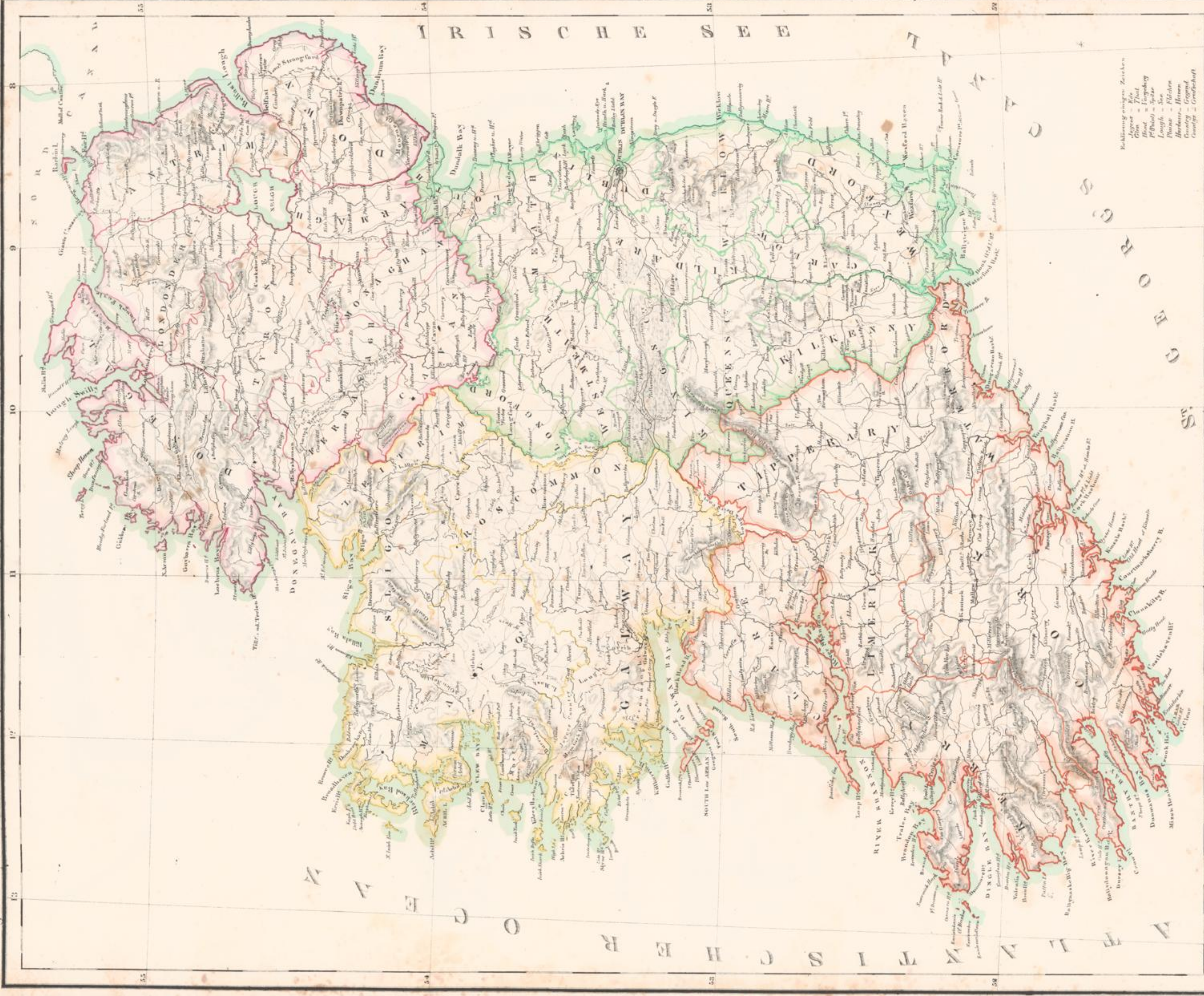


Erklärung einiger schottischer Benennungen.
 Ben. Berg
 Loch See
 Glen Thäl
 Strath Thälung Thal

POLITISCHE EINGTHEILUNG
 Flächeninhalt und Bevölkerung nach Zählung von 1851.

Namen der Grafschaften.	Flächeninhalt in engl. QM.	Bevölkerung.
Aberdeen od. Mar.	1060	177,634
Argyle	3,129	101,425
Ayr	1,039	143,655
Banff	1,230	93,048
Bedfordshire	436	35,644
Bute (Stewarty)	161	14,131
Cathness	687	34,529
Cleithness	48	14,729
Dumfriesshire	2,231	123,111
Edinburgh od. Midlothian	1,334	344,921
Elgin od. Moray	473	123,839
Fife	467	139,096
Fifehire od. Fife	883	139,096
Highland od. Highland	40,354	94,787
Highland od. Moray	380	31,431
Inverclyde	72	9,072
Kirkcaldy od. East Lothian	871 1/2	40,399
Lanark od. Clydesdale	942	305,919
Perthshire od. Perthshire	1,910	123,111
Perthshire od. Perthshire	105	9,354
Perthshire od. Perthshire	1,910	123,111
Perthshire od. Perthshire	3,119	10,378
Perthshire od. Perthshire	2,388	142,894
Perthshire od. Perthshire	9,835	74,890
Perthshire od. Perthshire	715	43,663
Perthshire od. Perthshire	263	6,885
Perthshire od. Perthshire	489	28,651
Perthshire od. Perthshire	1,431 1/2	30,218
Summa:	30,603	1,826,696







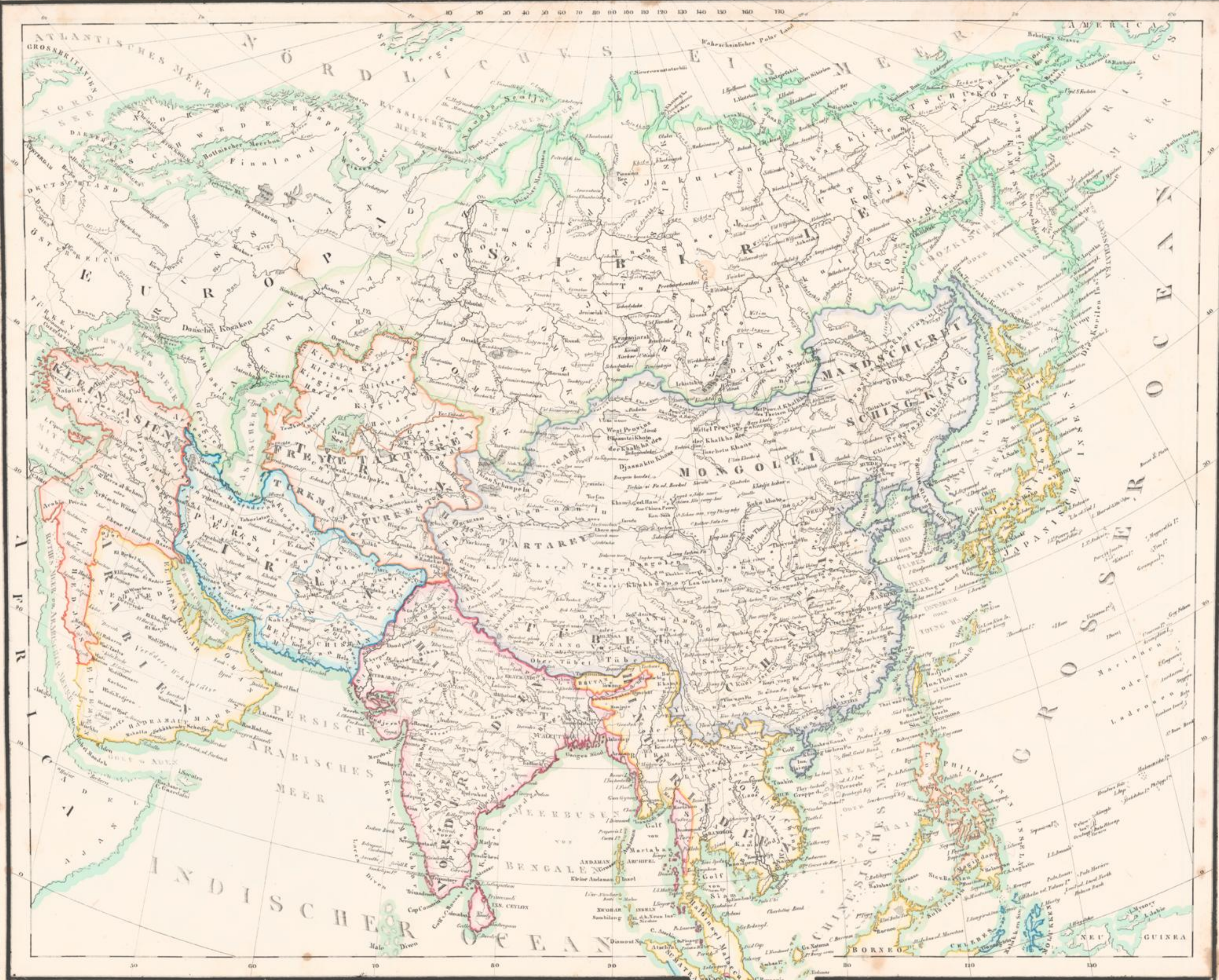


Zu haben in der Kunsthandlung von Fr. Kugelmann in Magdeburg.

Verhältnis: 1:24 000 000
Maßstab von 1:24 000 000

Lith. u. gedr. im geogr. lith. Institut von Abr. Platt



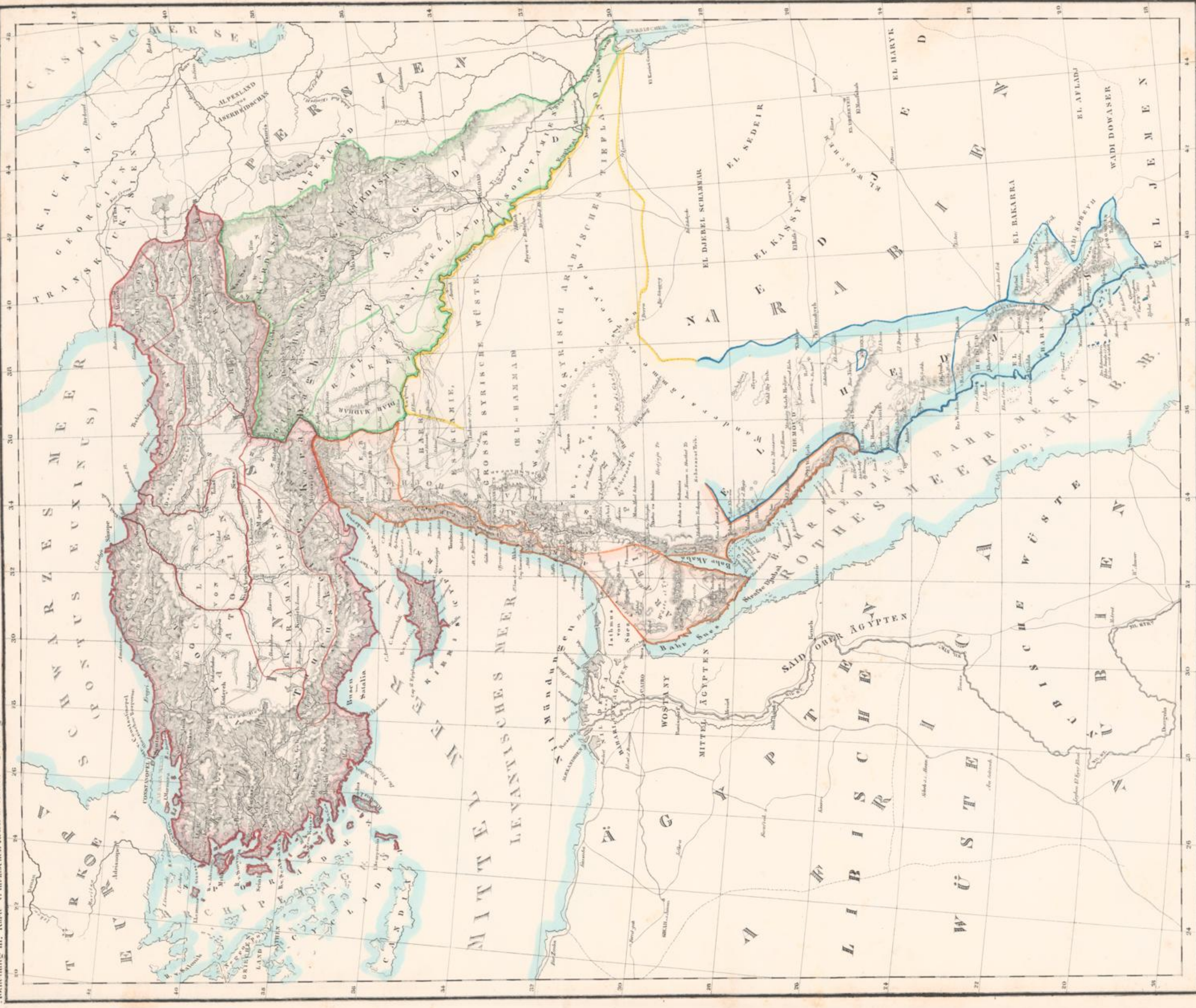


Zu haben in der Kunsthandlung von Fr. Kaegele in Magdeburg

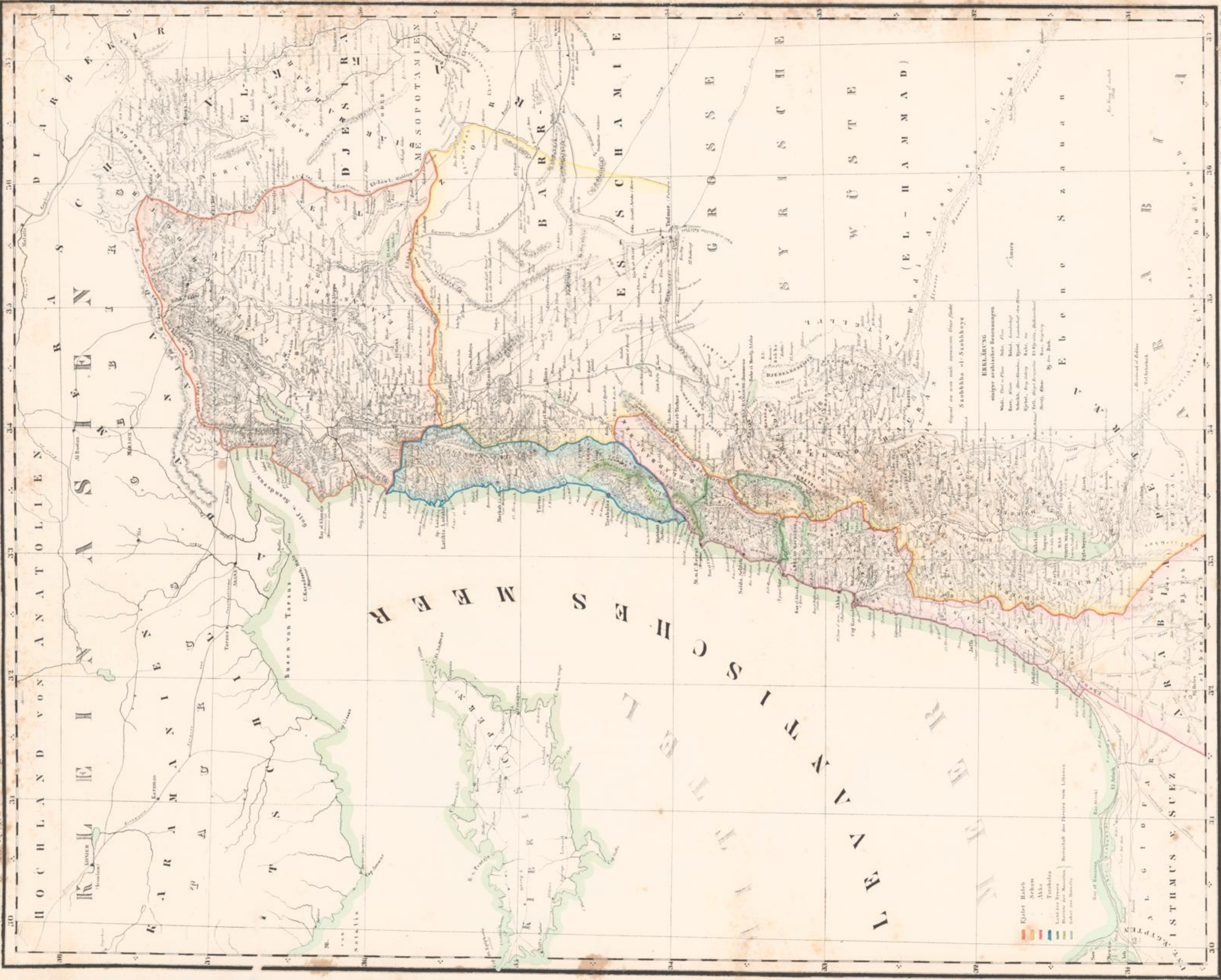
Verlag von Fr. Kaegele in Magdeburg

Lith. u. gedr. in gr. 8. bei J. Neumann, Neudamm.



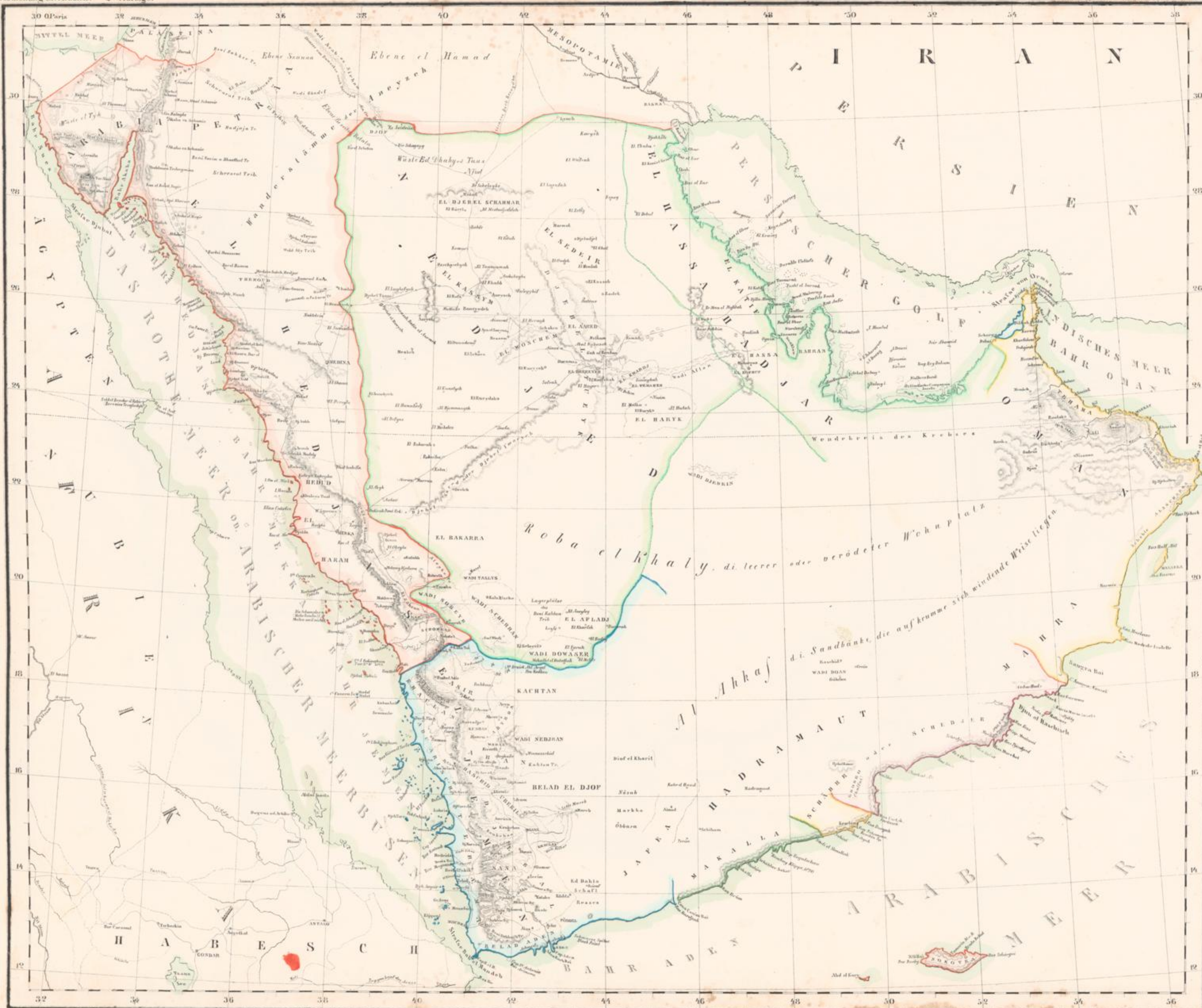






ERKLÄRUNG
 kleinerer archaischer Benennungen
 Wadi, Dsch. = Fluß, Bach, Fluß
 Bahr, Bahr = Bach, Bächen
 Dschebel, Dschebel = Berg, Berge
 Dschebel, Dschebel = Hügel, Hügel
 Dschebel, Dschebel = Höhe, Höhe
 Dschebel, Dschebel = Spitze, Spitze
 Dschebel, Dschebel = Gipfel, Gipfel
 Dschebel, Dschebel = Berg, Berg
 Dschebel, Dschebel = Höhe, Höhe
 Dschebel, Dschebel = Spitze, Spitze
 Dschebel, Dschebel = Gipfel, Gipfel



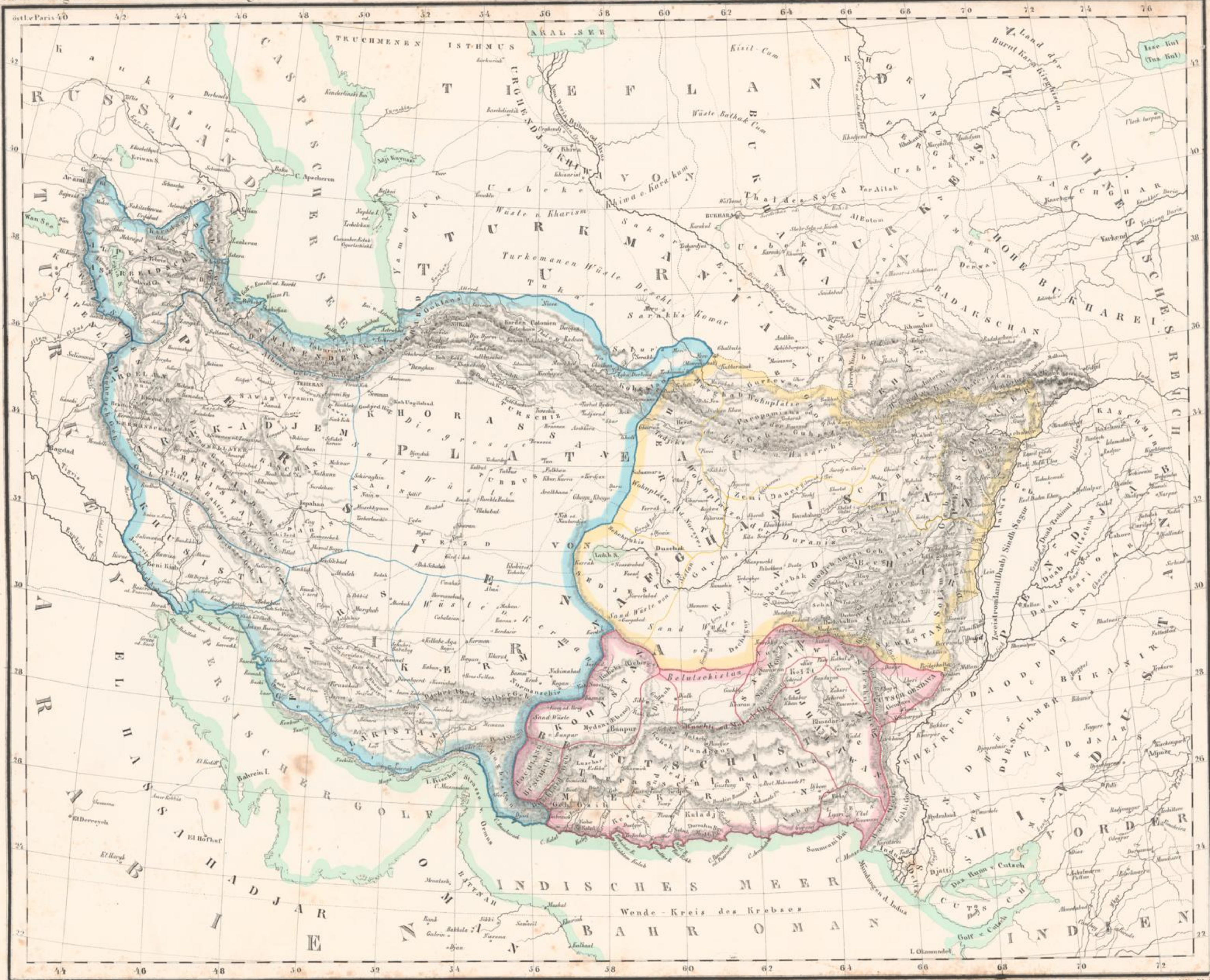


Zu haben in der Kunsthandlung von Fr. Koenigsmann in Magdeburg.

Vertheilt durch L. & M. Neumann, Neudamm, bei Leipzig.

Lith. u. gedr. im geogr. lith. Institut v. Albr. Platt.





Zu haben in der Kunsthandlung von Fr. Koenigsmann in Magdeburg.

Verhältniß 1 : 600000.

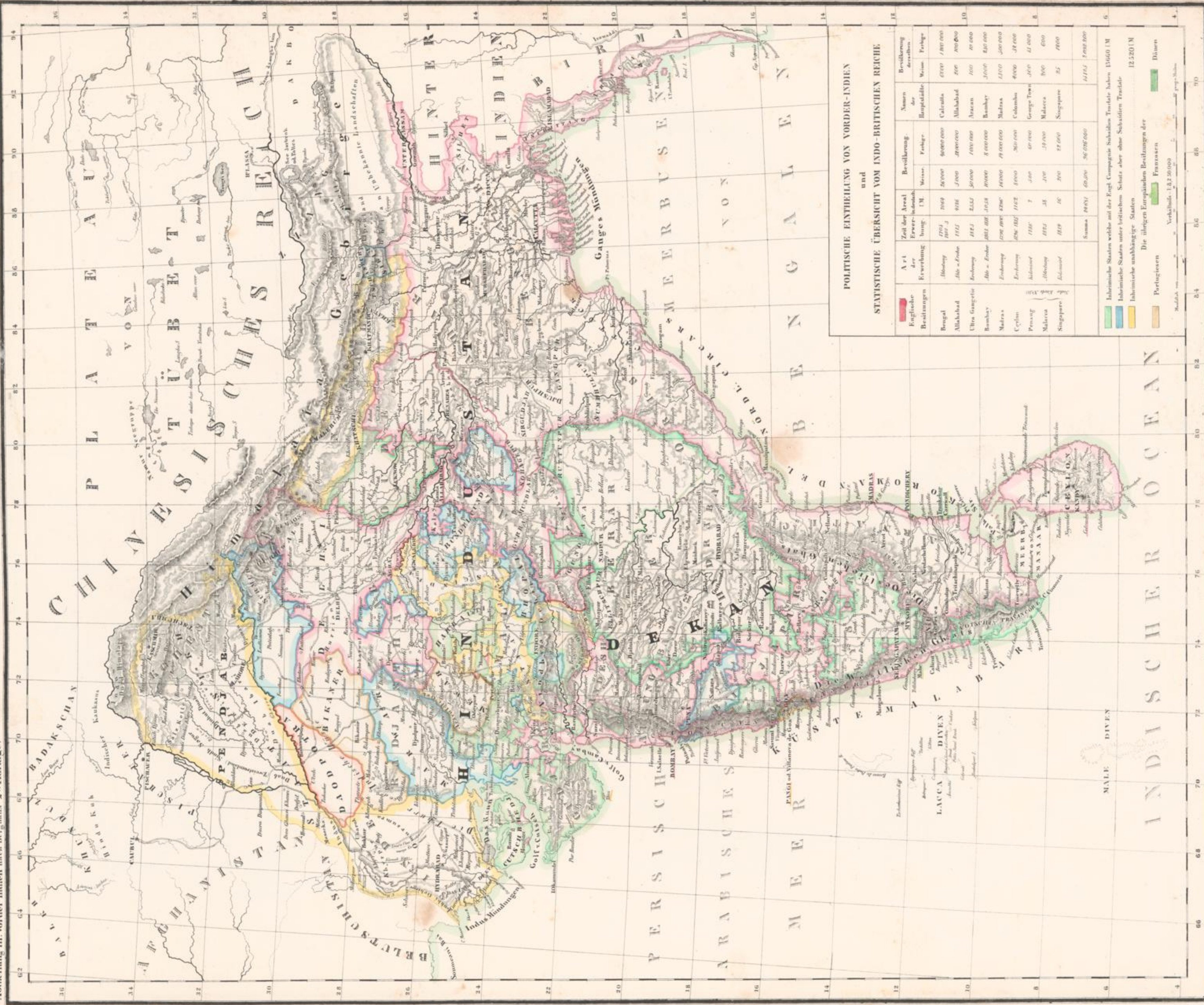
Litho gedr. im geogr. lith. Institut v. Alb. Plat.

U



Abbildung III. Vorder Indien nach Bergbaus 2te Auflage.

Platt's großer Atlas der Erde Nr. 50.



POLITISCHE EINTHEILUNG VON VORDER-INDIEN
und
STATISTISCHE ÜBERSICHT VON INDO-BRITISCHEN REICHE

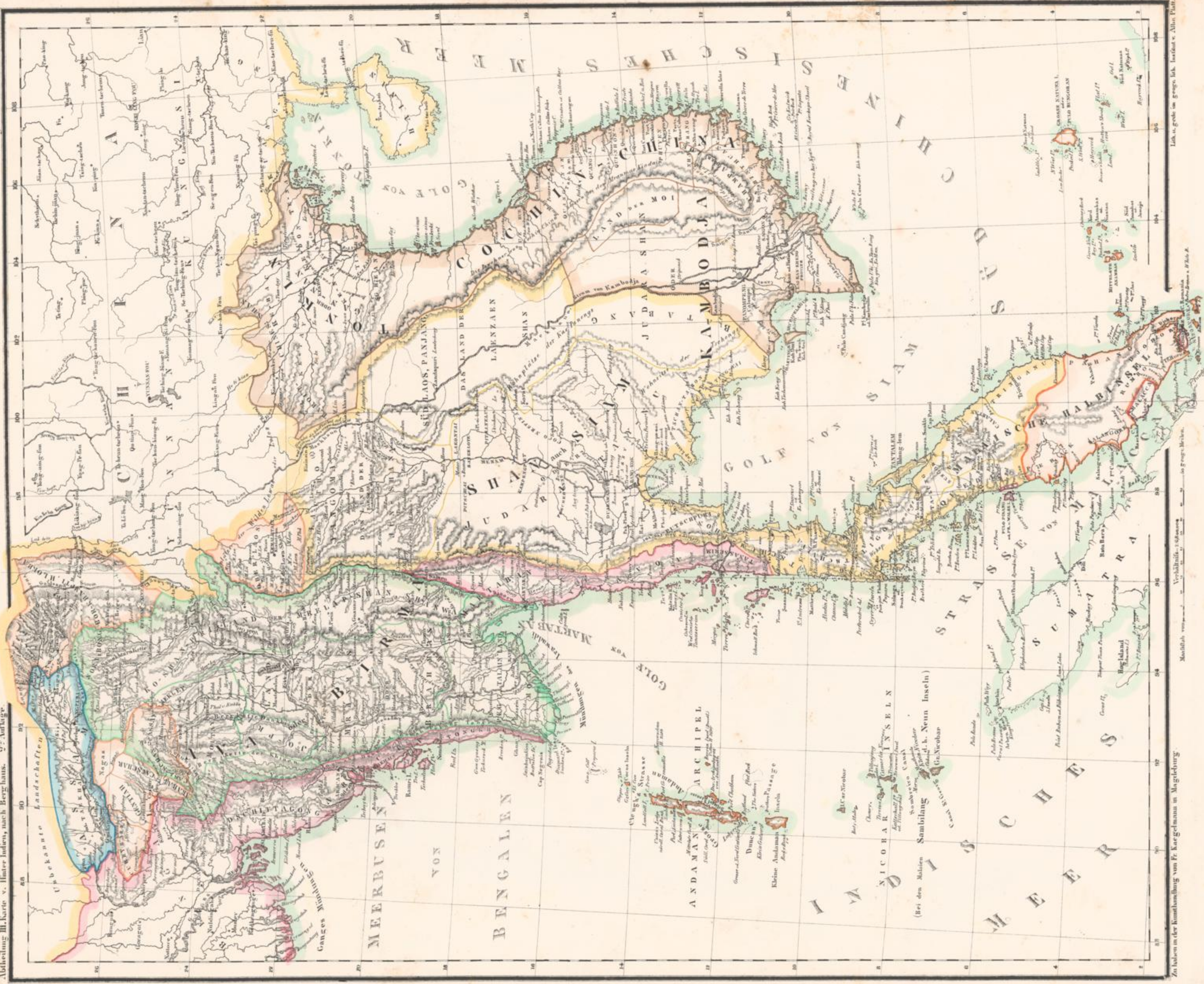
Engländer Besitzungen	Area der Erwerbung	Zahl der Insel Erwerbungen	Bevölkerung	Produkt	Währung	Bevölkerung	Produkt	Währung	Bevölkerung
Bengal	1757	1757	100,000,000	100,000,000	100,000,000	100,000,000	100,000,000	100,000,000	100,000,000
Alibabad	1759	1759	10,000,000	10,000,000	10,000,000	10,000,000	10,000,000	10,000,000	10,000,000
Uttar Ganges	1765	1765	10,000,000	10,000,000	10,000,000	10,000,000	10,000,000	10,000,000	10,000,000
Bombay	1672	1672	10,000,000	10,000,000	10,000,000	10,000,000	10,000,000	10,000,000	10,000,000
Malabar	1512	1512	10,000,000	10,000,000	10,000,000	10,000,000	10,000,000	10,000,000	10,000,000
Ceylon	1652	1652	10,000,000	10,000,000	10,000,000	10,000,000	10,000,000	10,000,000	10,000,000
Penang	1786	1786	10,000,000	10,000,000	10,000,000	10,000,000	10,000,000	10,000,000	10,000,000
Malacca	1661	1661	10,000,000	10,000,000	10,000,000	10,000,000	10,000,000	10,000,000	10,000,000
Singapur	1819	1819	10,000,000	10,000,000	10,000,000	10,000,000	10,000,000	10,000,000	10,000,000
Summe			122,000,000	122,000,000	122,000,000	122,000,000	122,000,000	122,000,000	122,000,000

Zu haben in der Kunsthandlung von F. Kargelmann in Mangelburg.
Lith. u. groß im geg. lith. Institut v. Albo Platt



Abbildung III. Karte v. Hinter Indien, nach Berghaus. 2^{te} Auflage.

Platte größere Atlas der Erde N. 24.



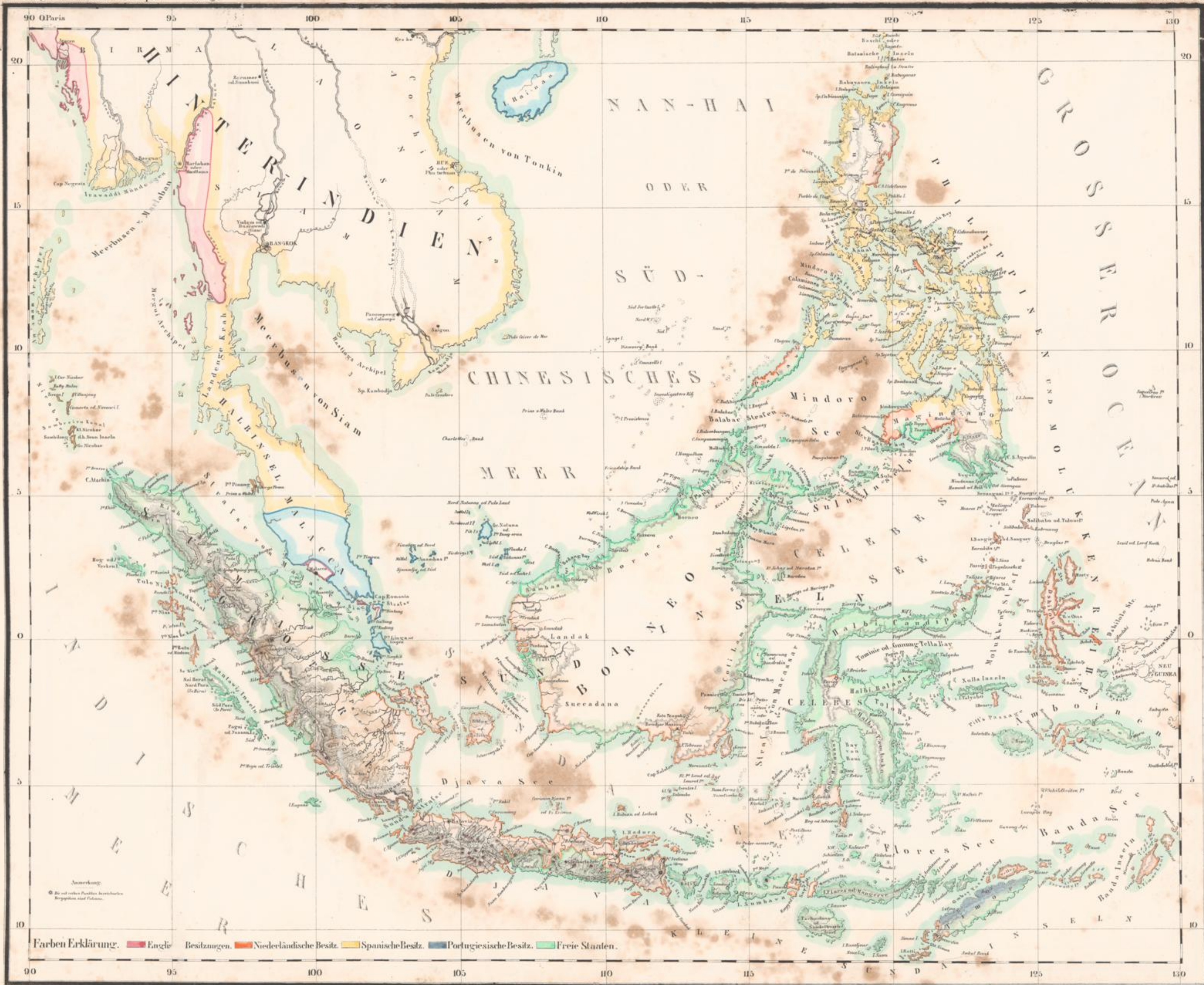
Zu haben in der Kunsthandlung von Fr. Kargelmann in Magdeburg.

Maßstab 1:100,000. Verhältniß 1:100,000.

Verfasser: Berghaus.

Verlag: Kargelmann & Co.





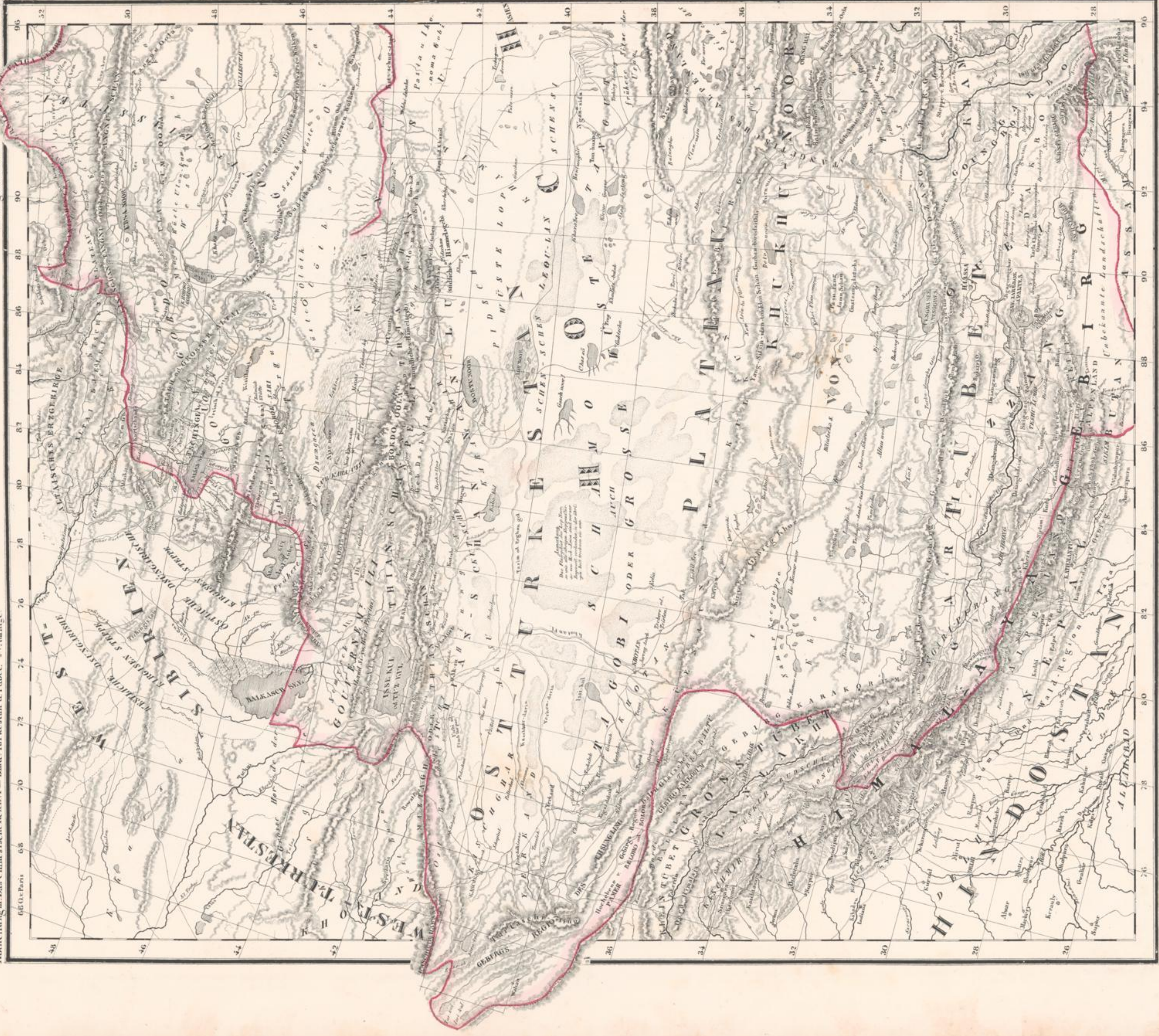
Farben Erklärung: ■ Englis. Besitzungen. ■ Niederländische Besitz. ■ Spanische Besitz. ■ Portugiesische Besitz. ■ Freie Staaten.

Zu haben in der Kunsthandlung von Fr. Kogelmann in Magdeburg.

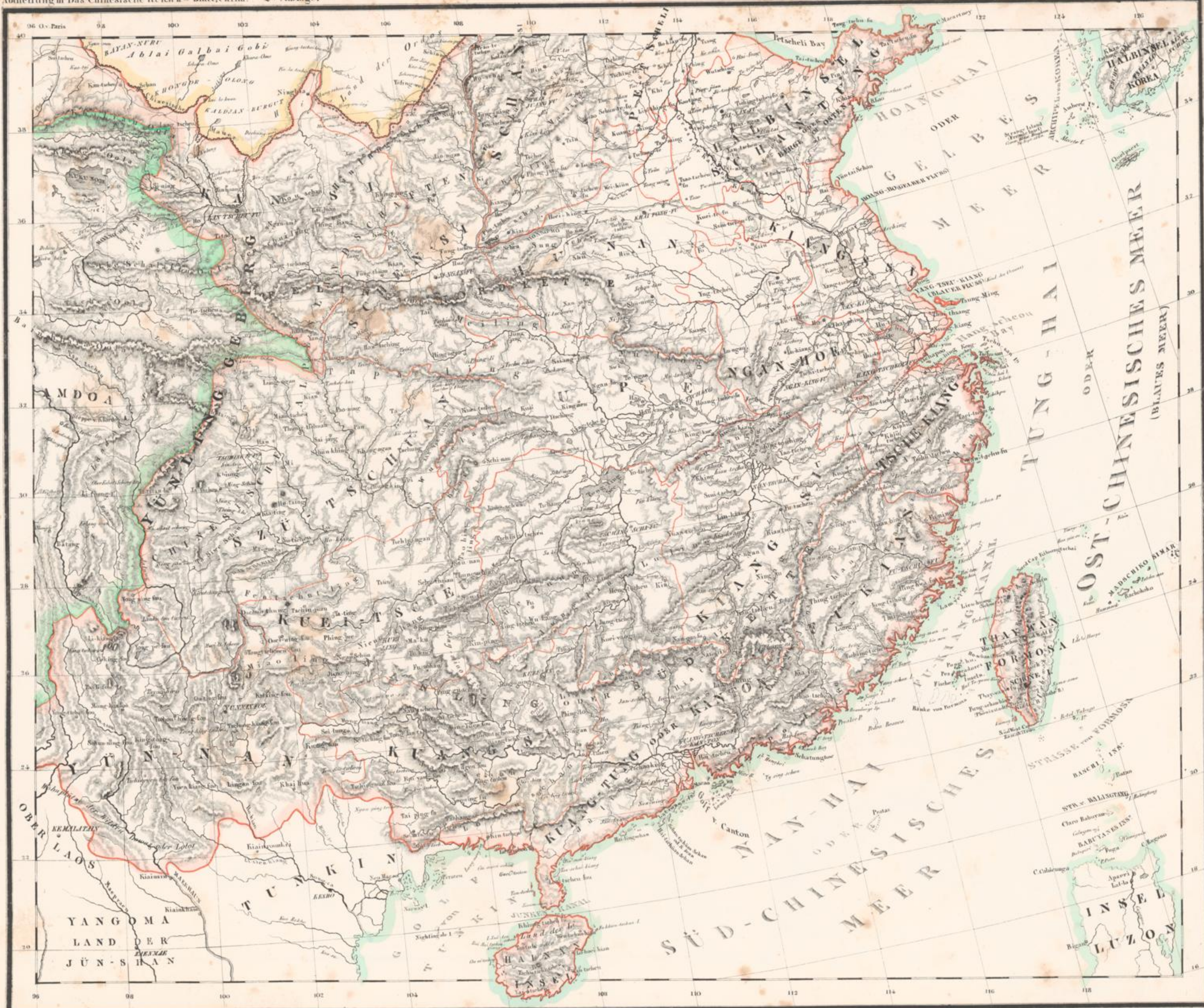
Kaestlich von ... Verhältniß = 1 : 11 Millionen.

Lith u. gedr. im geogr. Inst. v. Albr. Platt.









Zu haben in der Kunsthandlung von Fr. Kaegemann in Magdeburg.

Verhältniß 1 : 1 000 000. Geogr. Meilen.

Lith. gedr. i. geogr. lith. Institut v. Abr. Platt.





Zu haben in der Kunsthandlung von Fr. Kae gelmann in Magdeburg.

Verhältnis 1:6,500,000
Maassstab 1 : 6,500,000
Geogr. Meilen

Litho gedr. Georg. Ullrich & A. Platt





Zu haben in der Kunsthandlung von Fr. Koenigsmann in Magdeburg.

Maassstab von ... geogr. Meilen

Lith. u. gedr. im geogr. Inst. v. Alt. Platt





Zu haben in der Kunsthandlung von Fr. Raegelmann in Magdeburg.

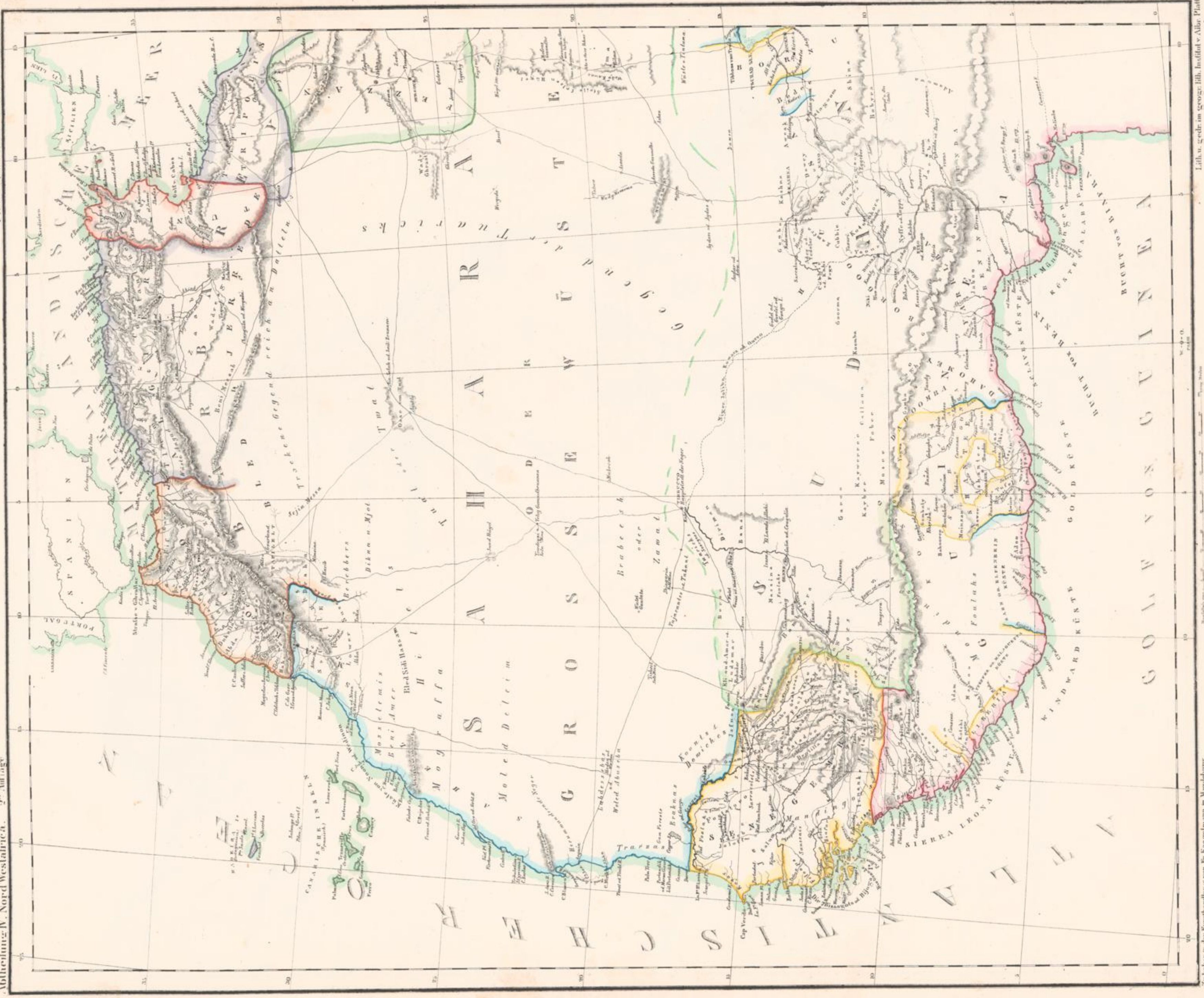
Verhältniß 1 : 11000000 Maßstab von 12 1/2 Meilen

Lith. u. gedr. im geogr. Inst. v. Abt. Platt.



Abtheilung N. Nord Westafrika... 2te Auflage

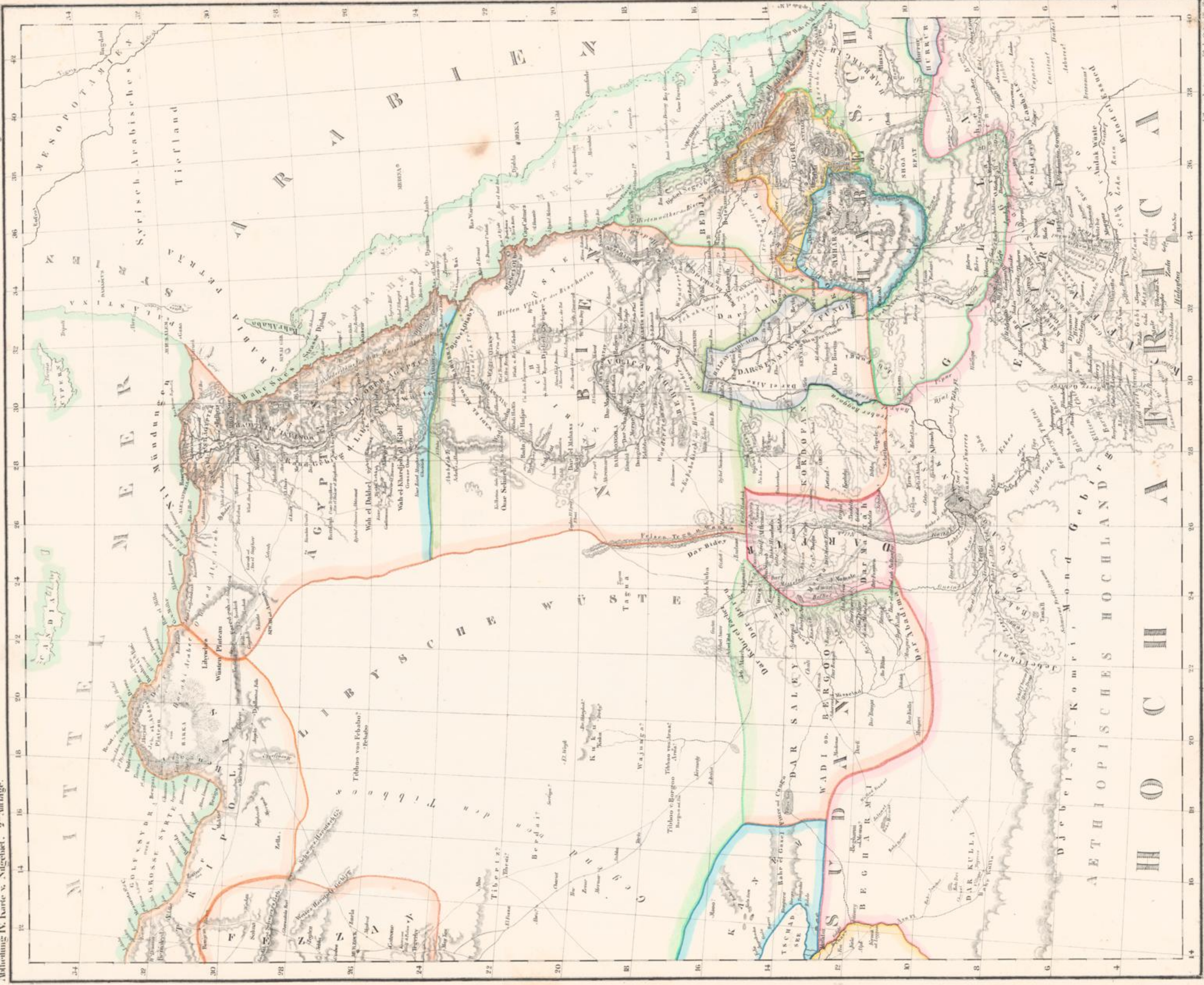
Platts großer Atlas der Erde N. 23b.



Zu haben in der Kunsthandlung von Fr. Koenigsmann in Magdeburg

Lith. u. gedr. im großen lith. Institut v. Allg. Platt.





Zu haben in der Kunsthandlung von Fr. Kargelmann in Magdeburg.

Maßstab von 1 : 11 250 000

Leit. u. Gb. im Geogr. Inst. Institut v. Dr. v. Mevius





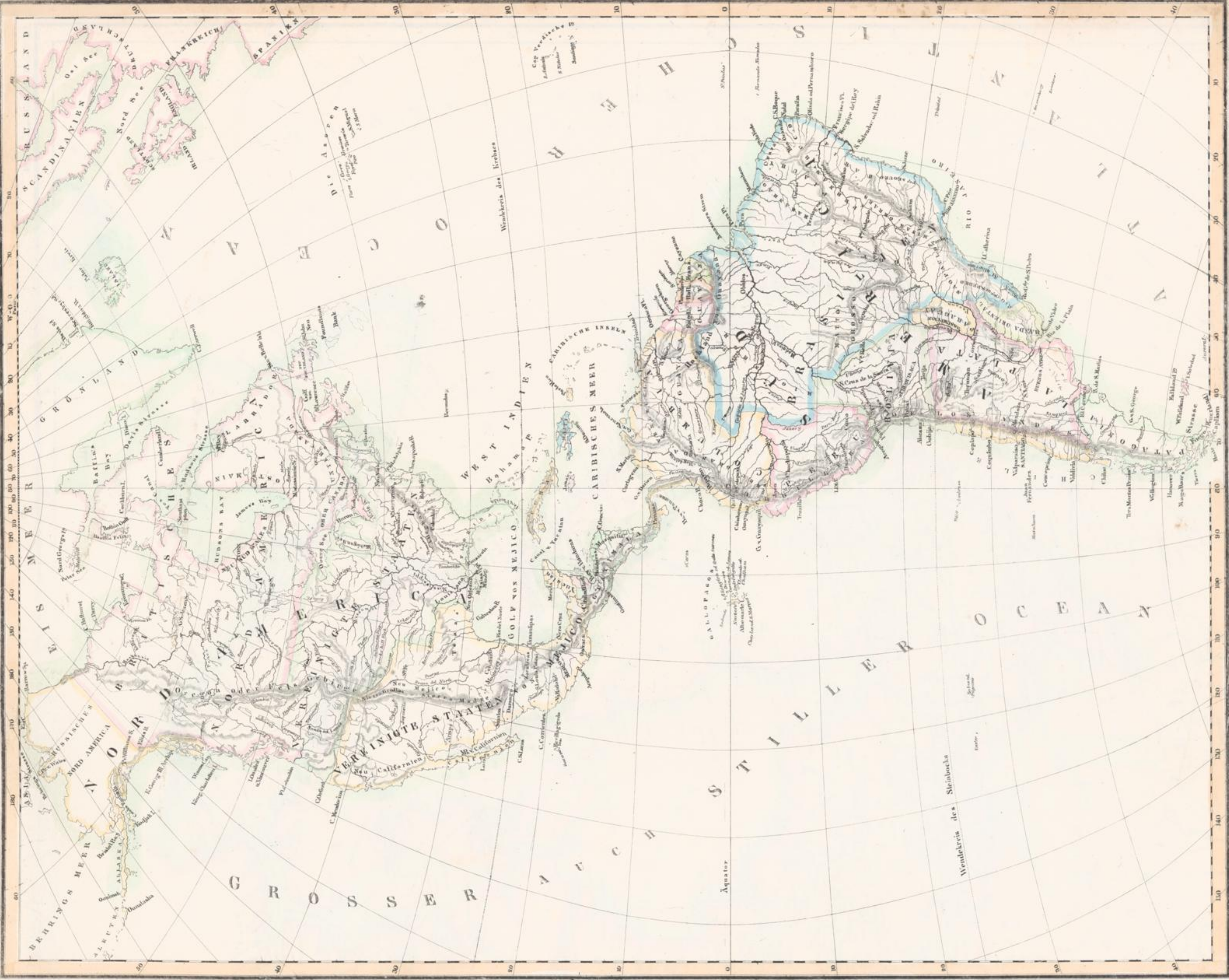
Zu haben in der Kunsthandlung von Fr. Koenigsmann in Magdeburg

Verhältnis - 1:3,300,000
Maßstab von 1 : 3,300,000 = 1 geogr. Meilen

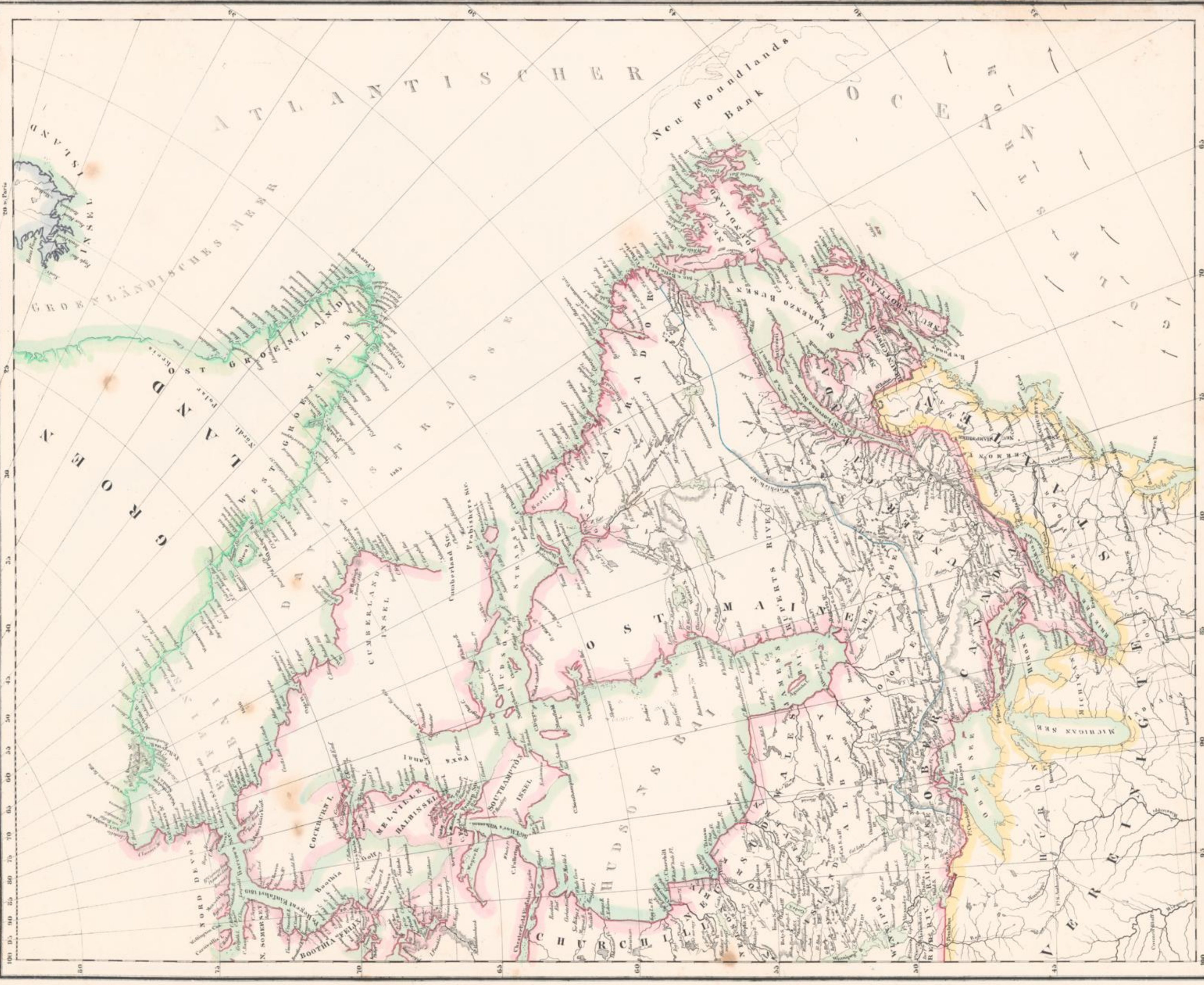
Lith u. gedr. im geogr. lith. Institut v. Albr. Plitt



Abbildung V. Übersichtskarte der amerikanischen Staaten.





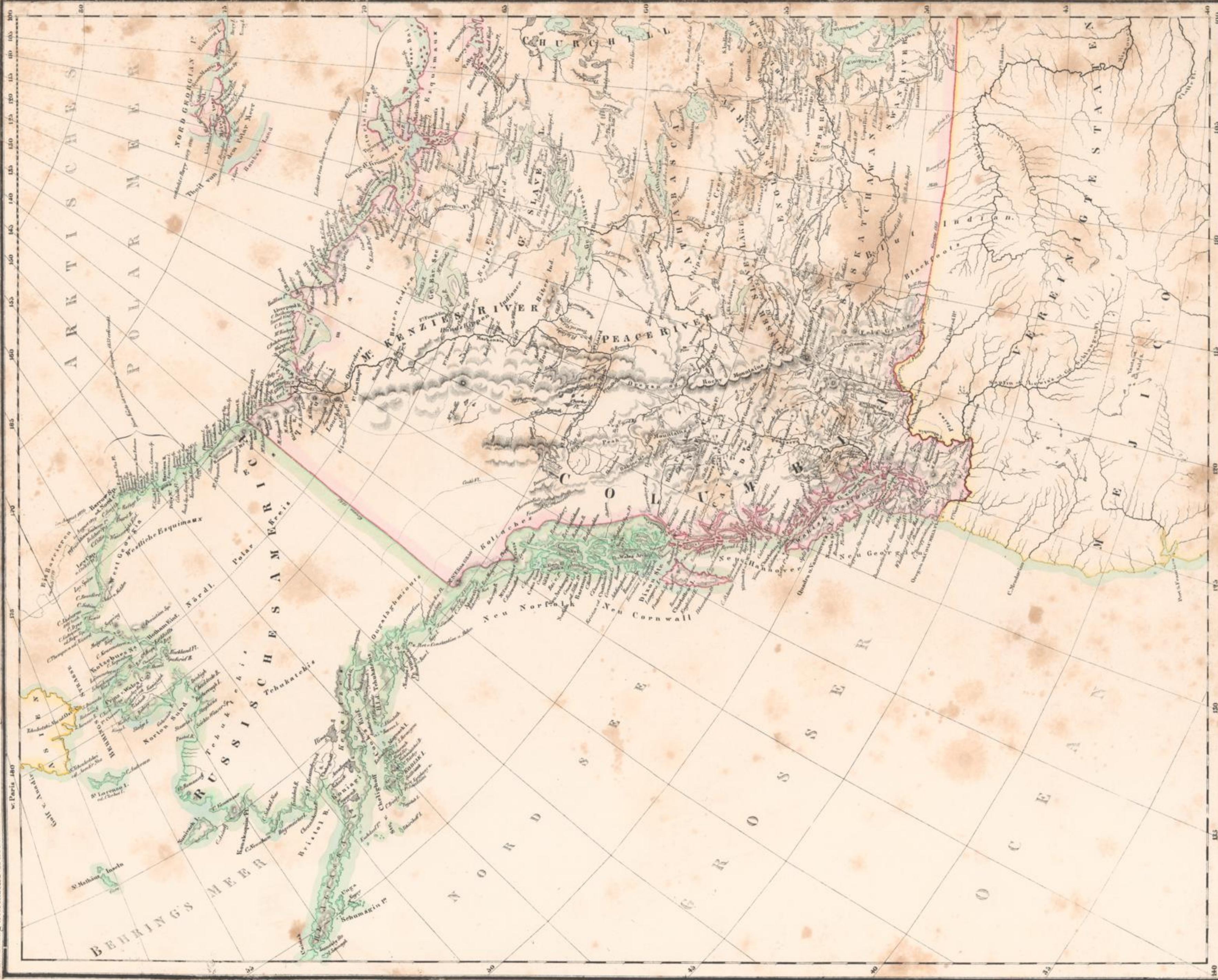


Zu haben in der Kunsthandlung von F. Koenigsmann in Magdeburg

Maassstab von 1:100,000

Lith. u. gedr. im grossen lith. Institut v. Abt. Platt.

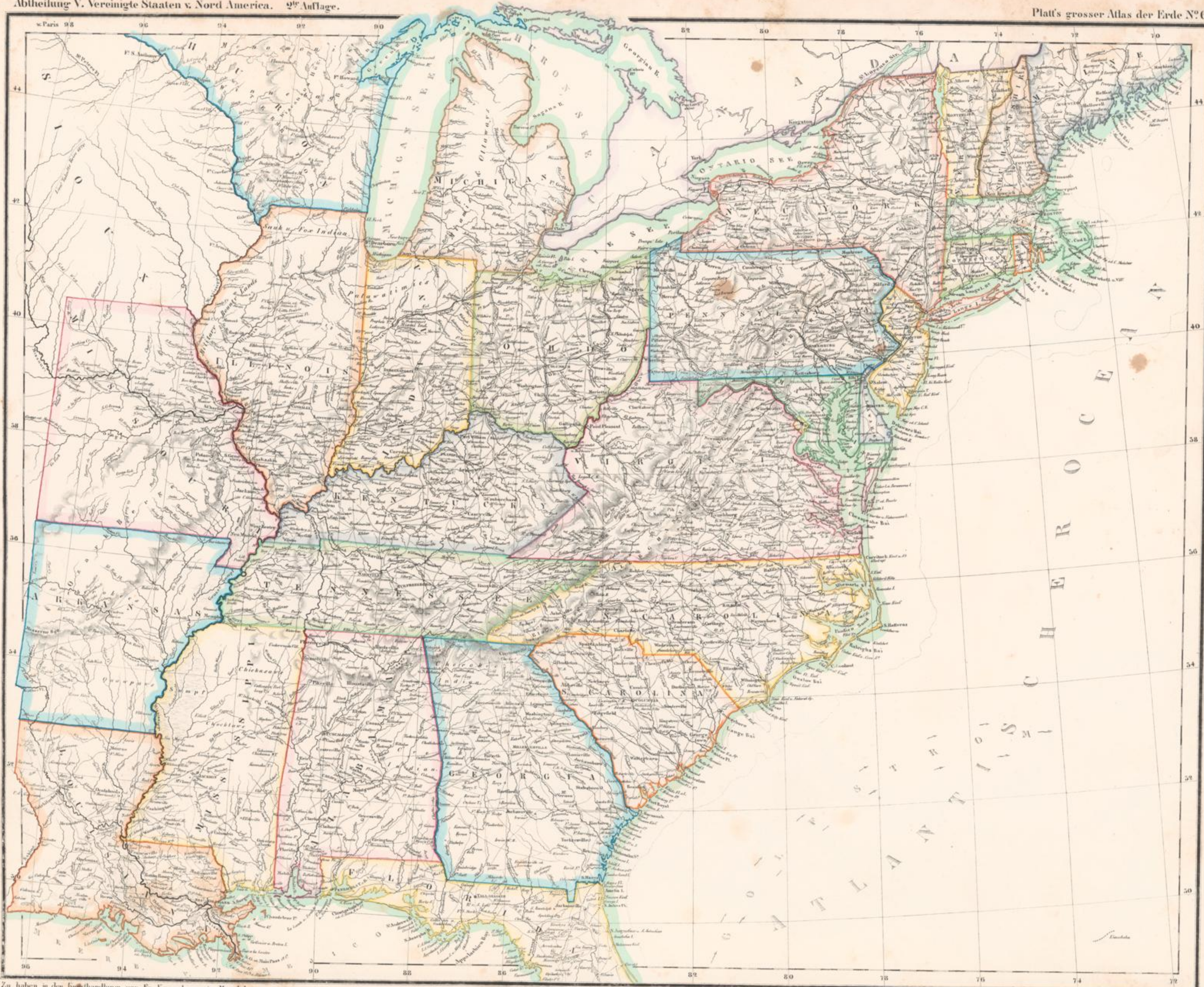












Zu haben in der Buchhandlung von Fr. Kaegehnann in Magdeburg.

Vertheilung von ... Vertheilung = 1:2,000,000.

Lith. u. gedr. im geogr. Inst. v. J. Neumann, Neudamm.





Zu haben in der Kunsthandlung von Fr. Kaegelmann in Magdeburg;

Verhältnis • 1:6100,000
Maassstab: 1 Zoll = 100 geogr. Meilen

Lith. u. gedr. im geogr. Inst. v. Alb. Platt.



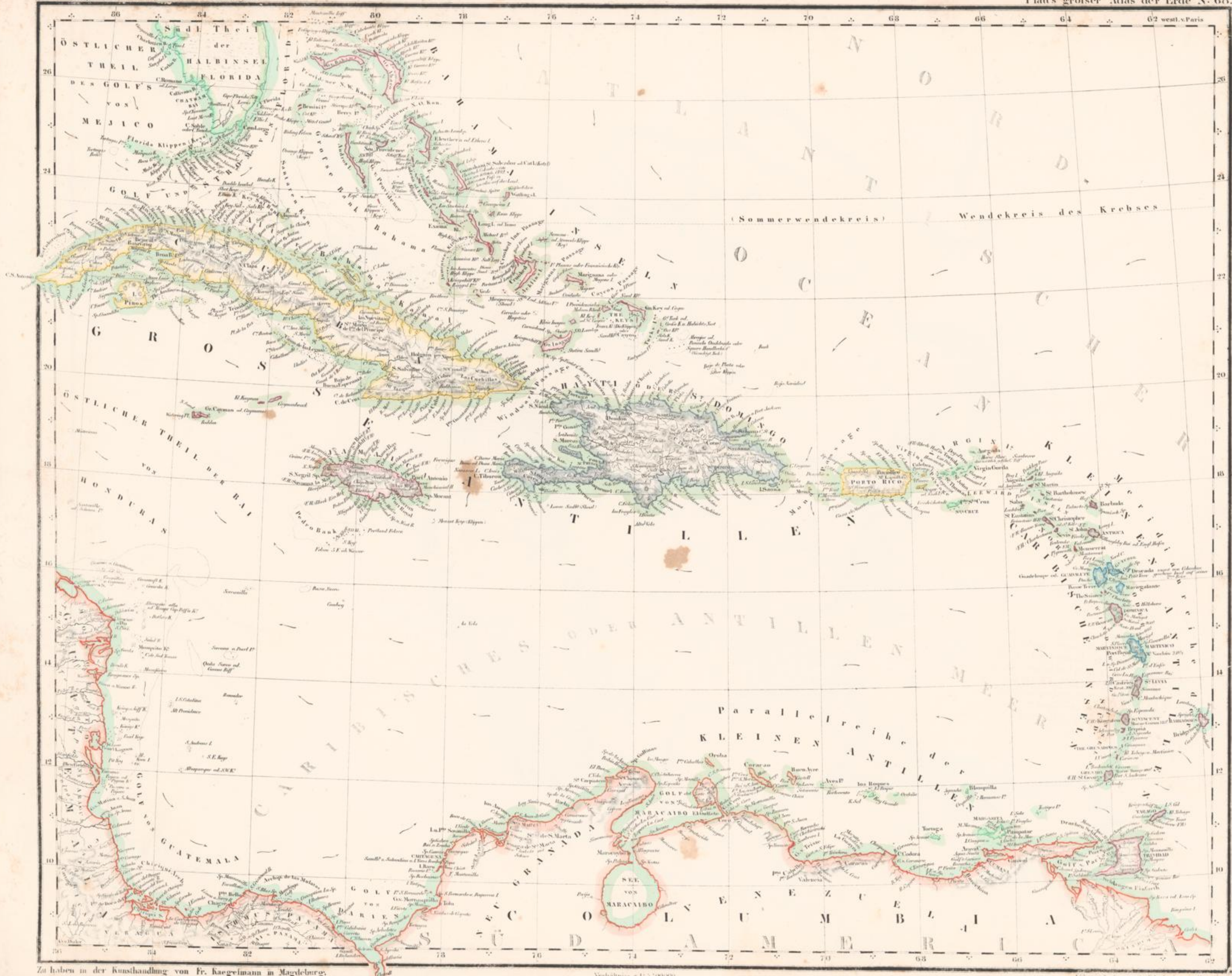


Zu haben in der Kunsthandlung von Fr. Koenigsmann in Magdeburg.

Verhältnis = 1:5 Million.
Maßstab von 0 20 40 60 80 Meilen.

Lith. u. gedr. im geogr. Institut von Albrecht Platt.





Zu haben in der Kunsthandlung von Fr. Kaegele in Magdeburg.

Verhältniß 1:112,500,000
Maßstab von 0 bis 1000 Meilen

Ein Grad geogr. Bre. = 60 Meilen



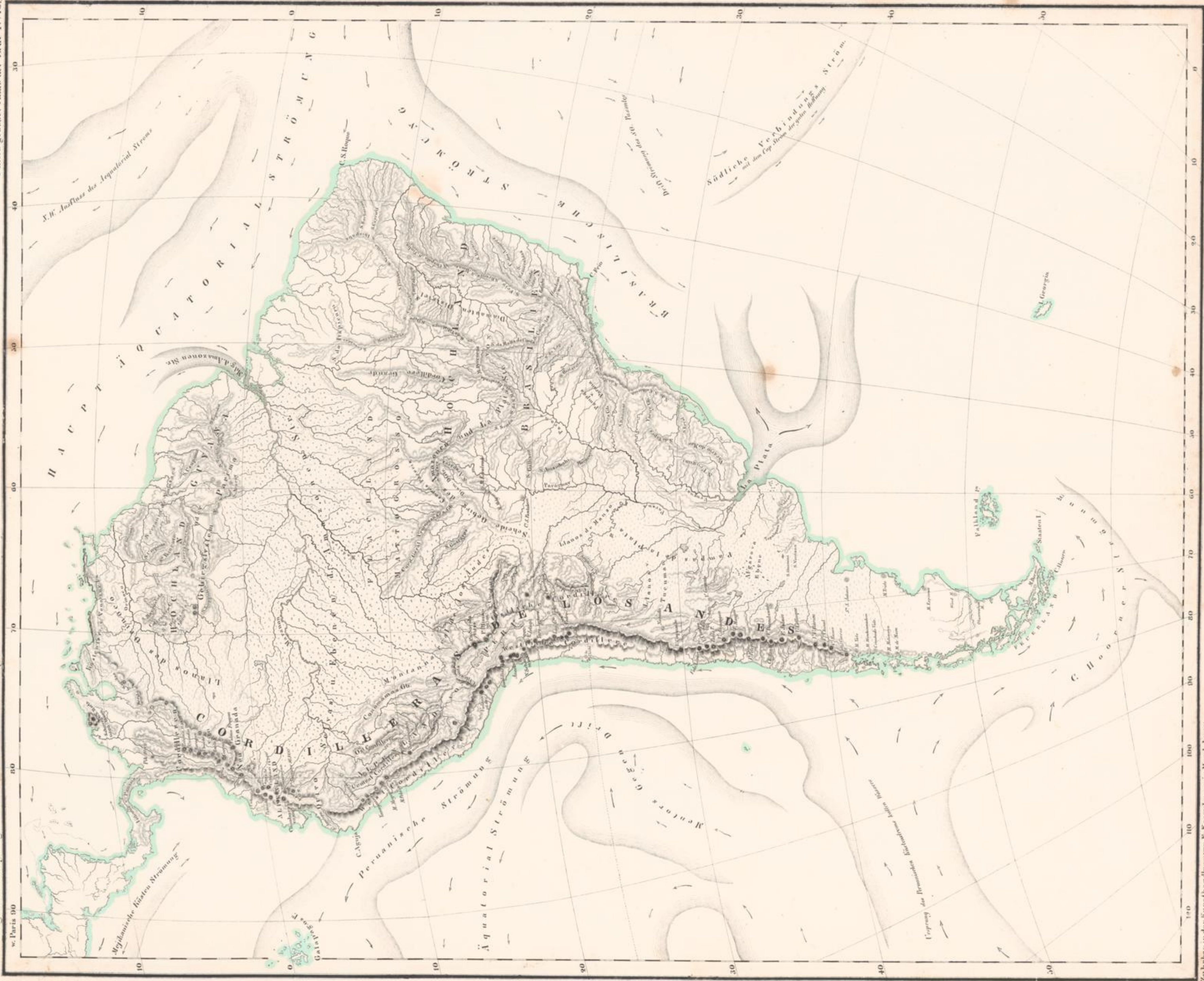


Zu haben in der Kunsthandlung von Fr. Kaegele in Magdeburg.

Lith. u. gedr. im geogr. lith. Institut v. Albr. Platt.



Abtheilung V. Oro u. hydrogr. Karte v. Süd America. 2te Auflage.

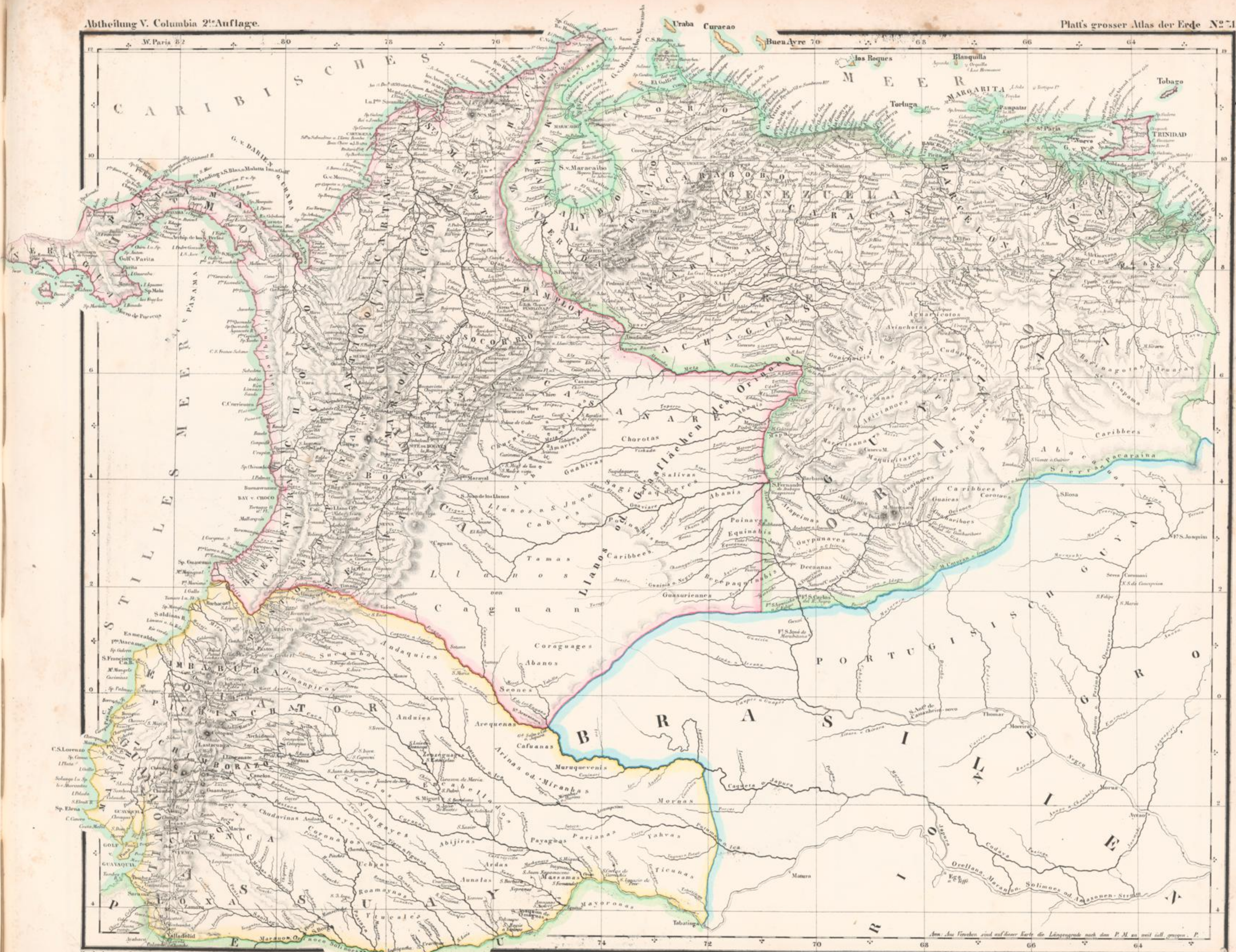


Platts grosser Atlas der Erde N. 70.

Zu beziehen in der Fortschreibung von Fr. Knechtelmann in Magdeburg.

Verf. u. Verleg. im grossen Verlage von Fr. Knechtelmann in Magdeburg.



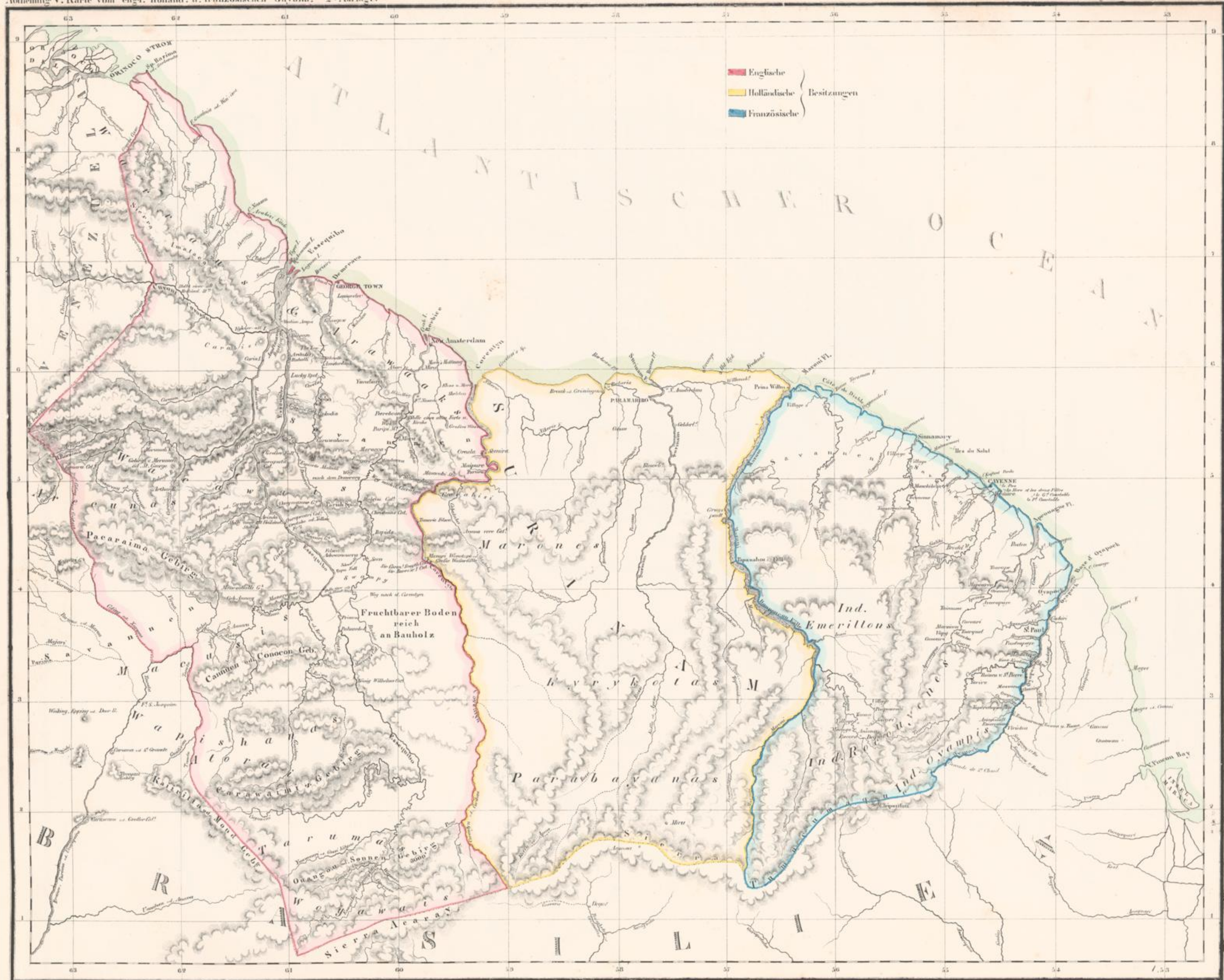


Zu haben in der Kunsthandlung von F. Koenigsmann in Magdeburg.

Maßstab von 1 : 1000000 geogr. Meilen.

Lith. gedr. im geogr. lith. Institut v. Albr. Platt.





Zu haben in der Kunsthandlung von F. Kugelmann in Magdeburg.

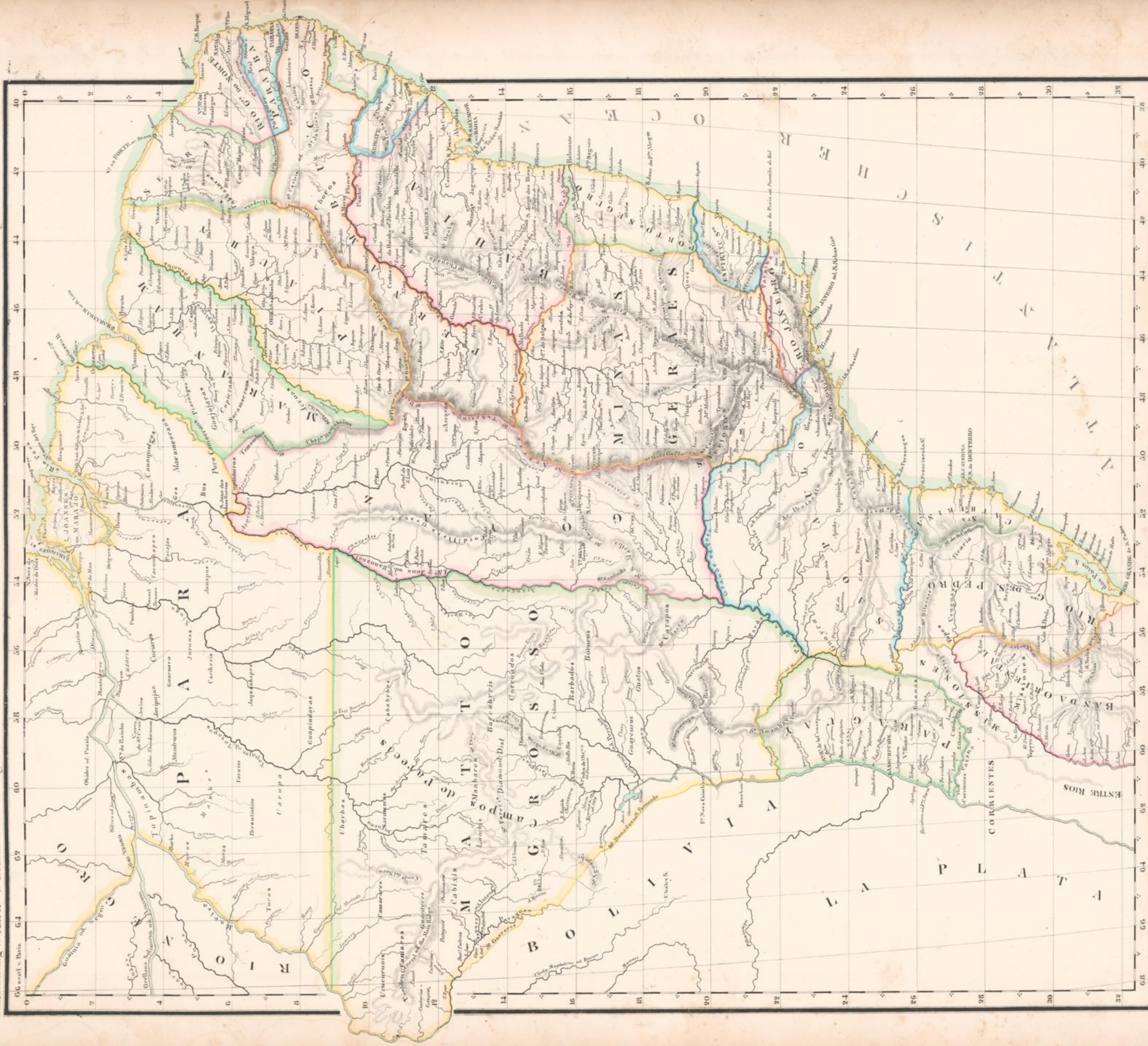
Verstärkt - 1:2600000
Maßstab von 1:2600000 27 geogr. Meilen.

Lith. u. gedr. geogr. Anst. Institut von Joh. Neumann



Abtheilung V. Karte v. Brasilien 2^{te} Auflage.

Platt's großer Atlas der Erde N. 73



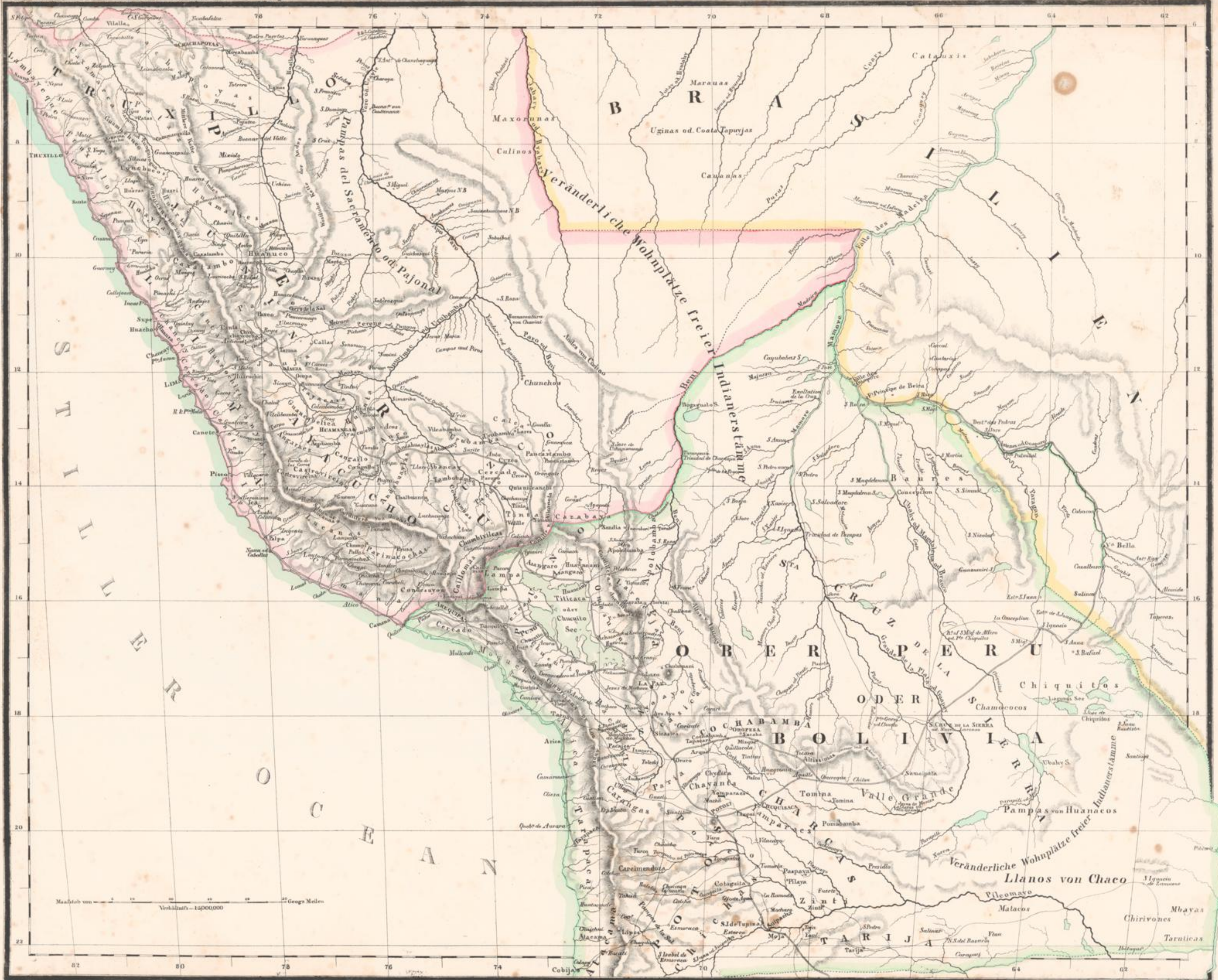
Zu haben in der Kunsthandlung von Fr. Kaegelhmann in Magdeburg.

Verhältniß 1 : 1.800.000

Maßstab von 1 : 1.800.000 geogr. Meilen.

Lib. u. geogr. Anst. v. J. Neumann, Neudamm.

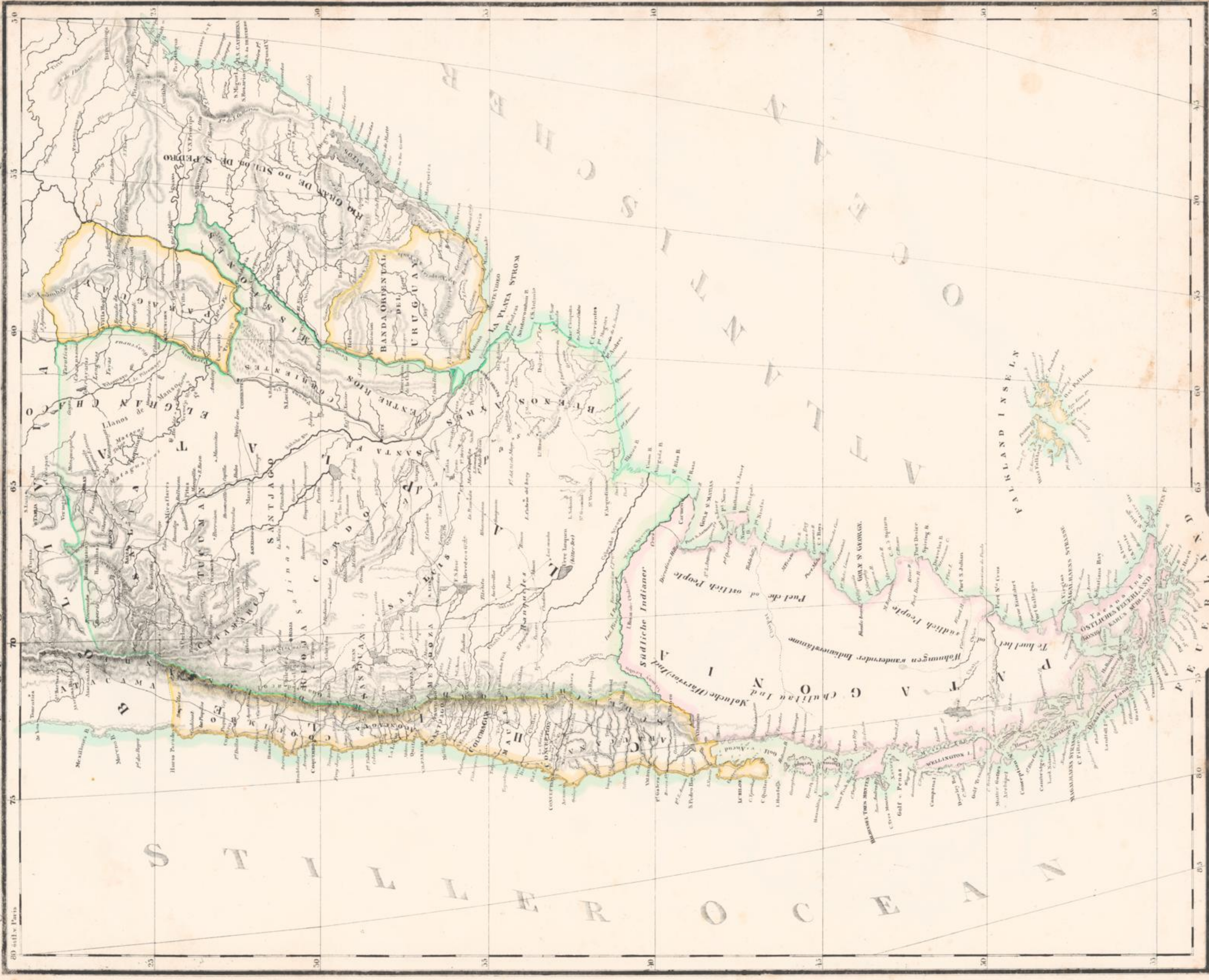




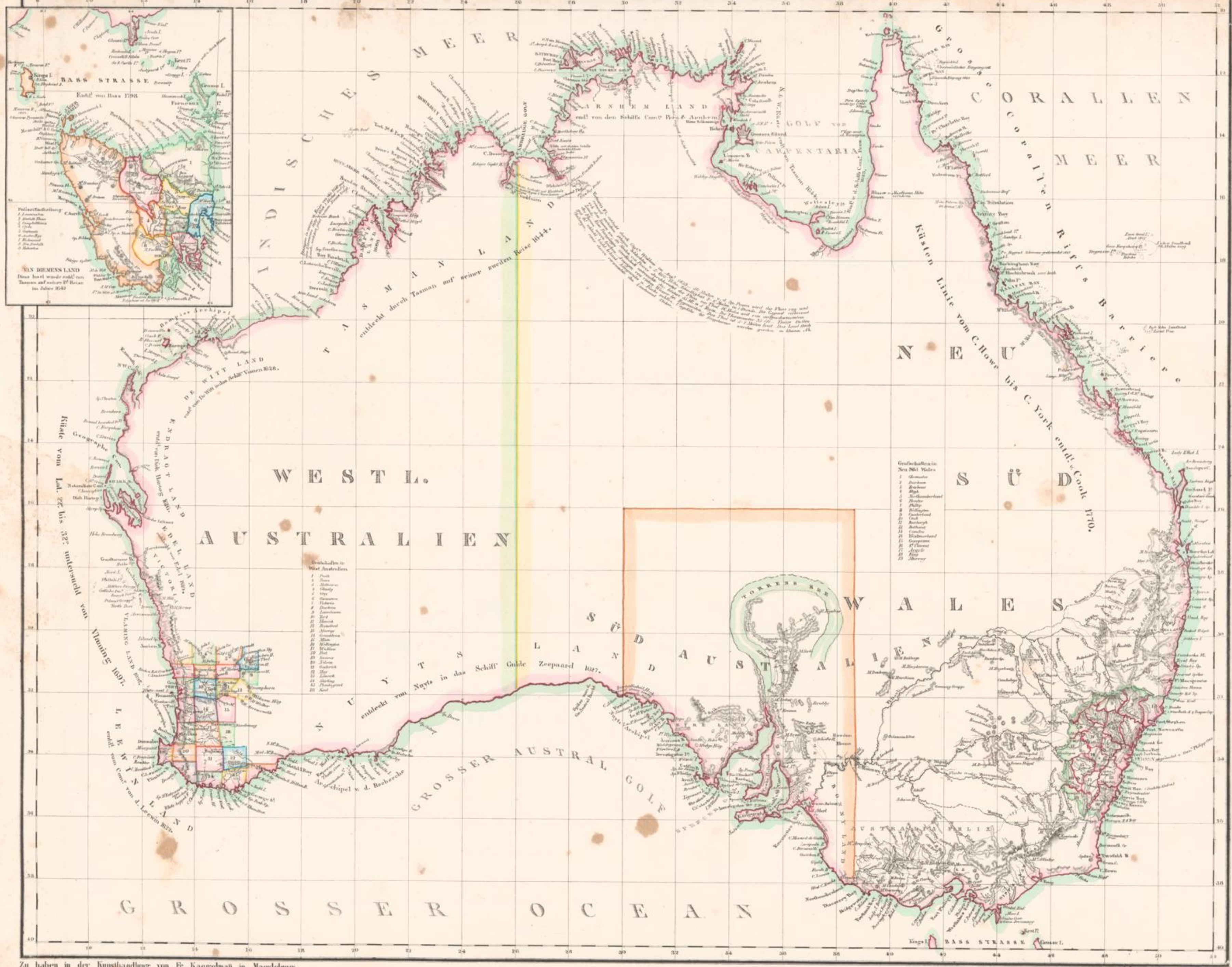
Zur Karte von Peru und Bolivia von M. F. von Schlegel in Madrid 1850.

Verändert von M. F. von Schlegel in Madrid 1850.









Zu haben in der Kunsthandlung von Fr. Koenigsmann in Magdeburg

Maßstab von 1:400,000

Lith. gedr. in der Königl. Hof- und Staatsdruckerei in Berlin

