




Physisch - politischer
ATLAS DER ERDE.

K.
480










GROSSE
H. POLITISCHER
TISCHER KAD
NACH
ARROWSCH. BERGHAUS
RITTER
BRECHT PLATT





GROßER
PHYSISCH-POLITISCHER
ATLAS DER ERDE
NACH
ARROWSMITH, UND BERGHAUS
RITTER
entworfen u. gezeichnet
VON
ALBRECHT PLATT
Verlag der Kunsthandlung von Fr. Hügelmann in Magdeburg.

K 480

LANDS-
UND STADT-
BIBLIOTHEK
DUISBURG

15.15. 136

1.
2.
3.
4.
5.
6.
7.
8.
9.
10.
11.
12.
13.
14.
15.
16.
17.
18.
19.
20.
21.
22.
23.
24.
25.
26.
27.
28.
29.
30.
31.
32.
33.
34.
35.
36.



Physisch-politischer ATLAS DER ERDE,

bestehend
aus 80 Karten in gr. Royal-Folio.

Entworfen und gezeichnet

von
A. Platt.

Inhalt.

1. Titel.
2. Uebersichts-Karte der ganzen Erde.
3. Uebersichts-Karte der Erde von Nord- und Süd-Pol.
4. Uebersichts-Karte der nördlichen Hemisphäre.
5. Uebersichts-Karte der westlichen Hemisphäre.
6. Hemisphäre der grössten Masse Land; auch als Uebersichts-Karte der Hoch-, Flach- und Tief-Länder der Erde und der Hauptströmungen im Atlantischen Ocean.
7. Hemisphäre der grössten Masse Wasser; auch als Uebersichts-Karte der Eismassen und Hauptströmungen im grossen Ocean.
8. Uebersichts-Karte der Hoch-, Flach- und Tief-Länder in Europa.
9. Uebersichts-Karte der Europäischen Länder.
10. Oro- und hydrographische Karte von Mittel-Europa.
11. Karte der Deutschen Bundesstaaten.
12. Karte des Oesterreichischen Staats.
13. Das Königreich Böhmen.
14. Das Erzbischofthum Oesterreich, Fürstenthum Kärnten und Krain selbst Illirien.
15. Oro- und hydrographische Karte von Karpathenland.
16. Die Ungarischen Länder mit einem Theil von Galizien.
17. Das Lombardisch-Venetianische Königreich.
18. Europäisches Alpenland.
19. Karte des Preussischen Staats.
20. Die westlichen Provinzen des Preussischen Staats.
21. Die vier nördlichen Provinzen des Preussischen Staats.
22. Die nicht zum Deutschen Bunde gehörigen sächsischen Provinzen des Preussischen Staats.
23. Platonen von Deutschland.
24. Karte vom Königreich Baiern.
25. Karte von Hannover, Oldenburg, Braunschweig und den Freistädten Hamburg und Bremen.
26. Die Sächsischen, Anhaltischen und Schwarzburgischen Länder.
27. Karte vom Königreich Württemberg, Grossherzogthum Baden und dem Fürstenthum Hohenzollern.
28. Karte von Dänemark und Mecklenburg.
29. Die Königreiche Holland und Belgien.
30. Die Schweiz mit dem Fürstenthum Liechtenstein.
31. Karte von Frankreich.
32. Oro- und hydrographische Karte von Frankreich.
33. Europäisches Inselland.
34. Das Königreich Friesland.
35. Die Königreiche Spanien und Portugal.
36. Oro- und hydrographische Karte der Pyrenäischen Halbinsel.
37. Italienische Staaten.
38. Die Europäische Türkei.
39. Königreich Griechenland.
40. Die Scandinavische Halbinsel.
41. England und das Fürstenthum Wales.
42. Karte von Schottland.
43. Karte von Irland.
44. Oro- und hydrographische Karte von Asien.
45. Uebersichts-Karte der Asiatischen Staaten.
46. Karte vom Türkischen Reich in Asien.
47. Karte von Syrien.
48. Arabien.
49. Platonen von Iran.
50. Vorder-Indien.
51. Karte von Hinter-Indien.
52. Der Asiatische Archipel.
53. Das Chinesische Reich. 1s Blatt: Turkestan und Tibet.
54. Das Chinesische Reich. 2s Blatt: China.
55. Das Chinesische Reich. 3s Blatt: Mongolei und Manchurien.
56. Sibirien oder das Asiatische Russland.
57. Uebersichts-Karte von Afrika.
58. Nord-West-Afrika.
59. Karte von Nigebien.
60. Südspitze von Afrika oder Capland.
61. Uebersichts-Karte der Amerikanischen Staaten.
62. Britisch Nord-Amerika. 1s Blatt.
63. Britisch Nord-Amerika. 2s Blatt.
64. Uebersichts-Karte der Vereinigten Staaten von Nord-Amerika und Mexiko.
65. Vereinigte Staaten von Nord-Amerika.
66. Vereinigte Staaten von Mexiko.
67. Karte von Guatemala.
68. West-Indien.
69. Oro- und hydrographische Karte von Nord-Amerika.
70. Oro- und hydrographische Karte von Süd-Amerika.
71. Columbia.
72. Karte von englischen, holländischen und französischen Guyana.
73. Karte von Brasilien.
74. Karte von Peru und Bolivia.
75. Karte von La Plata, Chili, Paraguay, Uruguay und Patagonien.
76. Karte vom Festland Australia.
77. Sonnensystem. 1s Blatt.
78. Sonnensystem. 2s Blatt.
79. Sonnensystem. 3s Blatt.
80. Sonnensystem. 4s Blatt.



WALDES DER ERDE

von 181 Jahren in der Haupt-Station

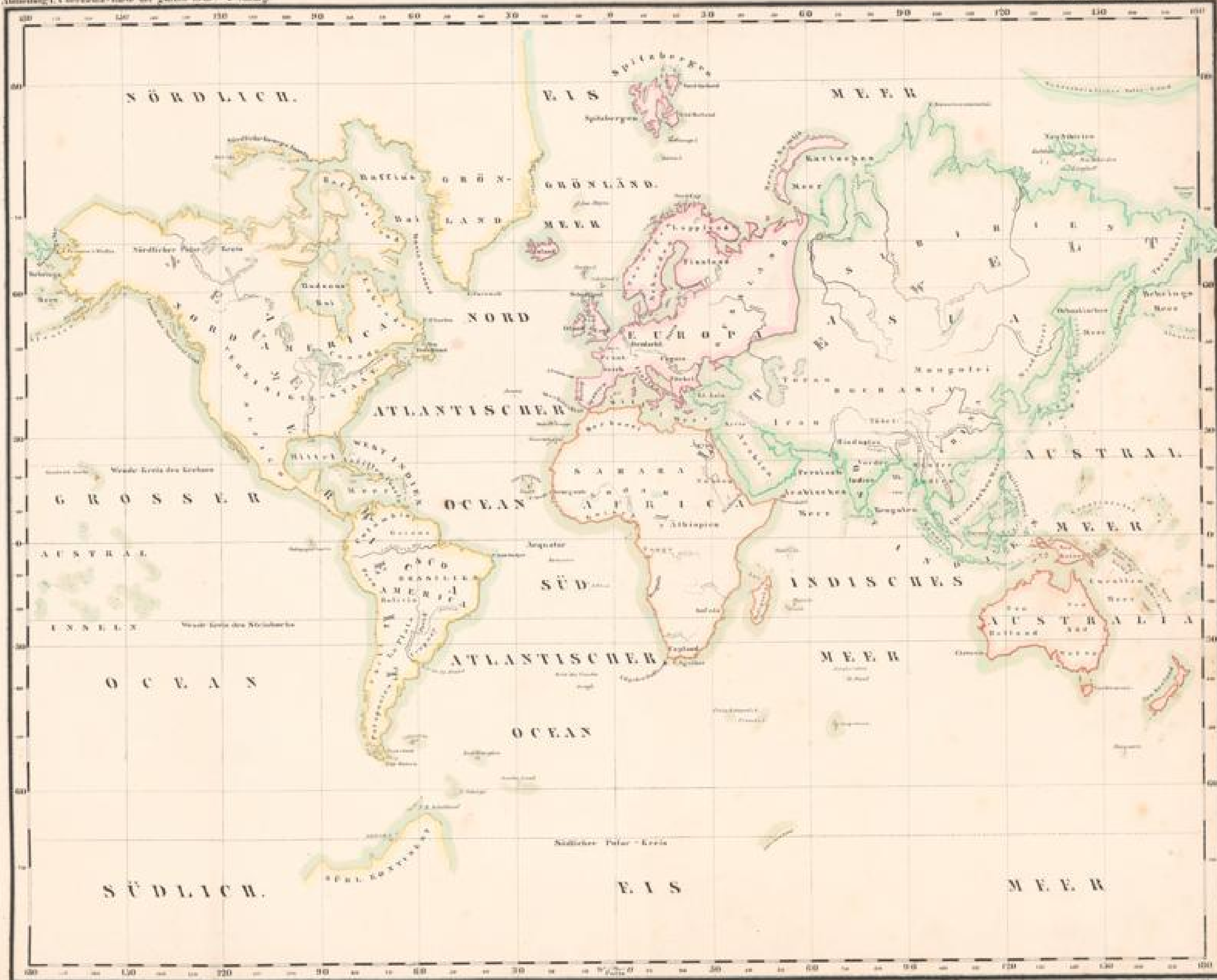
1. Teil

1. Teil

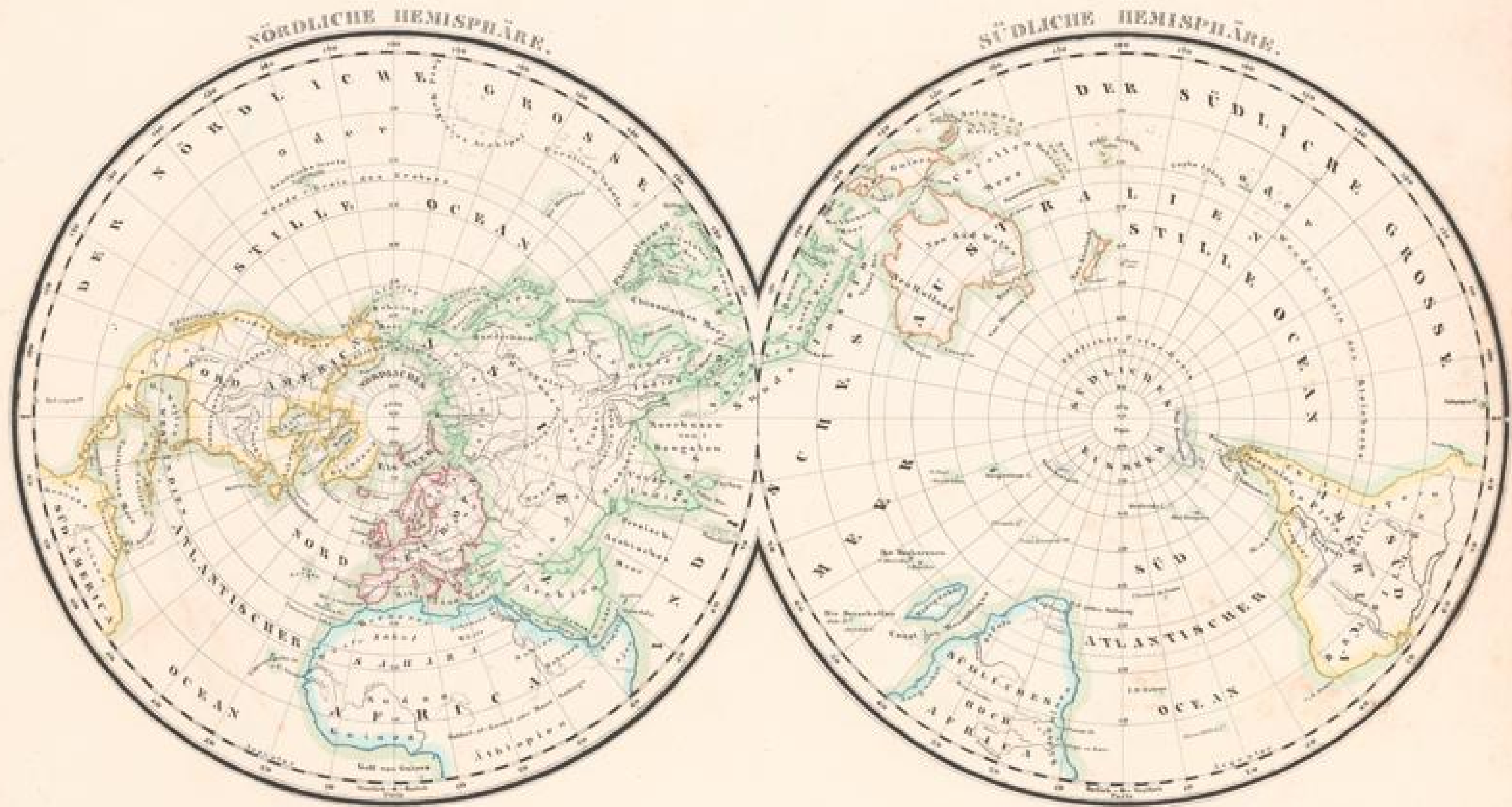
1. Teil	1. Teil
2. Teil	2. Teil
3. Teil	3. Teil
4. Teil	4. Teil
5. Teil	5. Teil
6. Teil	6. Teil
7. Teil	7. Teil
8. Teil	8. Teil
9. Teil	9. Teil
10. Teil	10. Teil
11. Teil	11. Teil
12. Teil	12. Teil
13. Teil	13. Teil
14. Teil	14. Teil
15. Teil	15. Teil
16. Teil	16. Teil
17. Teil	17. Teil
18. Teil	18. Teil
19. Teil	19. Teil
20. Teil	20. Teil
21. Teil	21. Teil
22. Teil	22. Teil
23. Teil	23. Teil
24. Teil	24. Teil
25. Teil	25. Teil
26. Teil	26. Teil
27. Teil	27. Teil
28. Teil	28. Teil
29. Teil	29. Teil
30. Teil	30. Teil
31. Teil	31. Teil
32. Teil	32. Teil
33. Teil	33. Teil
34. Teil	34. Teil
35. Teil	35. Teil
36. Teil	36. Teil
37. Teil	37. Teil
38. Teil	38. Teil
39. Teil	39. Teil
40. Teil	40. Teil
41. Teil	41. Teil
42. Teil	42. Teil
43. Teil	43. Teil
44. Teil	44. Teil
45. Teil	45. Teil
46. Teil	46. Teil
47. Teil	47. Teil
48. Teil	48. Teil
49. Teil	49. Teil
50. Teil	50. Teil
51. Teil	51. Teil
52. Teil	52. Teil
53. Teil	53. Teil
54. Teil	54. Teil
55. Teil	55. Teil
56. Teil	56. Teil
57. Teil	57. Teil
58. Teil	58. Teil
59. Teil	59. Teil
60. Teil	60. Teil
61. Teil	61. Teil
62. Teil	62. Teil
63. Teil	63. Teil
64. Teil	64. Teil
65. Teil	65. Teil
66. Teil	66. Teil
67. Teil	67. Teil
68. Teil	68. Teil
69. Teil	69. Teil
70. Teil	70. Teil
71. Teil	71. Teil
72. Teil	72. Teil
73. Teil	73. Teil
74. Teil	74. Teil
75. Teil	75. Teil
76. Teil	76. Teil
77. Teil	77. Teil
78. Teil	78. Teil
79. Teil	79. Teil
80. Teil	80. Teil
81. Teil	81. Teil
82. Teil	82. Teil
83. Teil	83. Teil
84. Teil	84. Teil
85. Teil	85. Teil
86. Teil	86. Teil
87. Teil	87. Teil
88. Teil	88. Teil
89. Teil	89. Teil
90. Teil	90. Teil
91. Teil	91. Teil
92. Teil	92. Teil
93. Teil	93. Teil
94. Teil	94. Teil
95. Teil	95. Teil
96. Teil	96. Teil
97. Teil	97. Teil
98. Teil	98. Teil
99. Teil	99. Teil
100. Teil	100. Teil

K

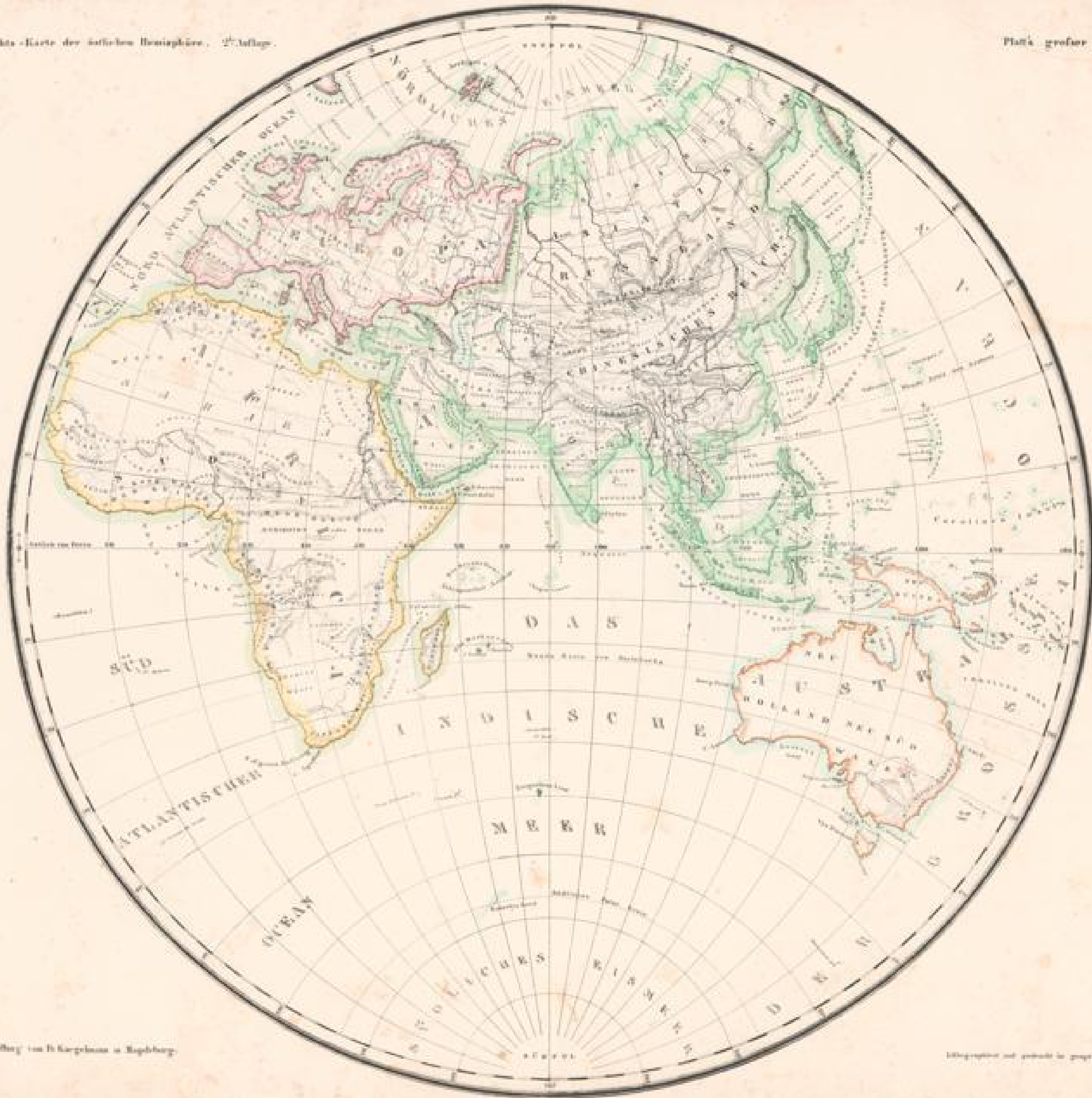
15.6







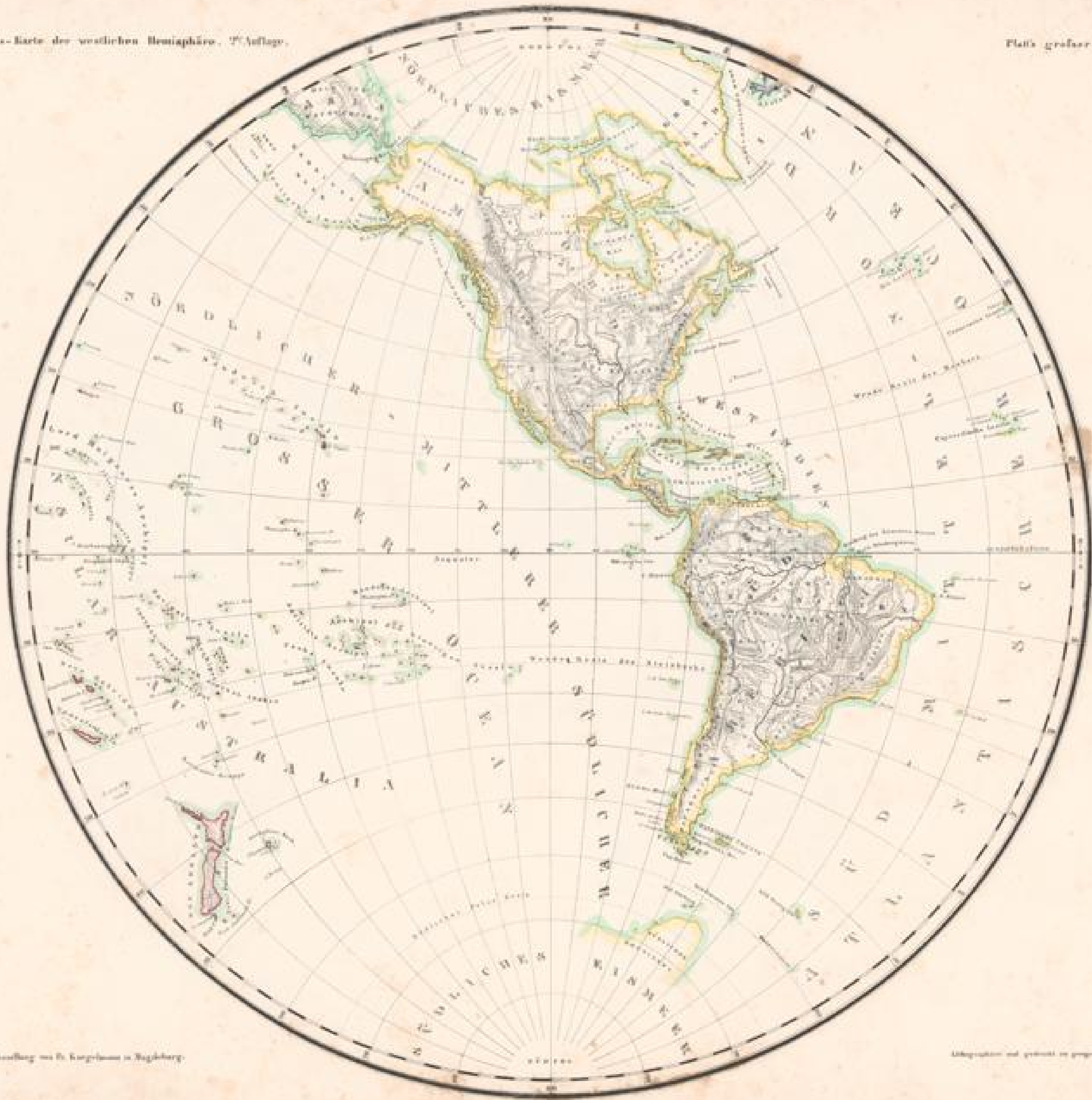




Ein Lehrer in der Kartographie von H. Kargelmann in Regensburg.

Lithographie und gedruckt bei Georg W. Barthel von Altona Platt.







Abtheilung I. Hemisphäre der gestirnten Weltkarte,
 auch als Übersichtskarte der Hoch-Flach- und Tief-Länder der Erde,
 und der Haupt-Strömungen im Atlantischen Ocean.
 2^{te} Auflage

Platt's großer Atlas der Erde 276.



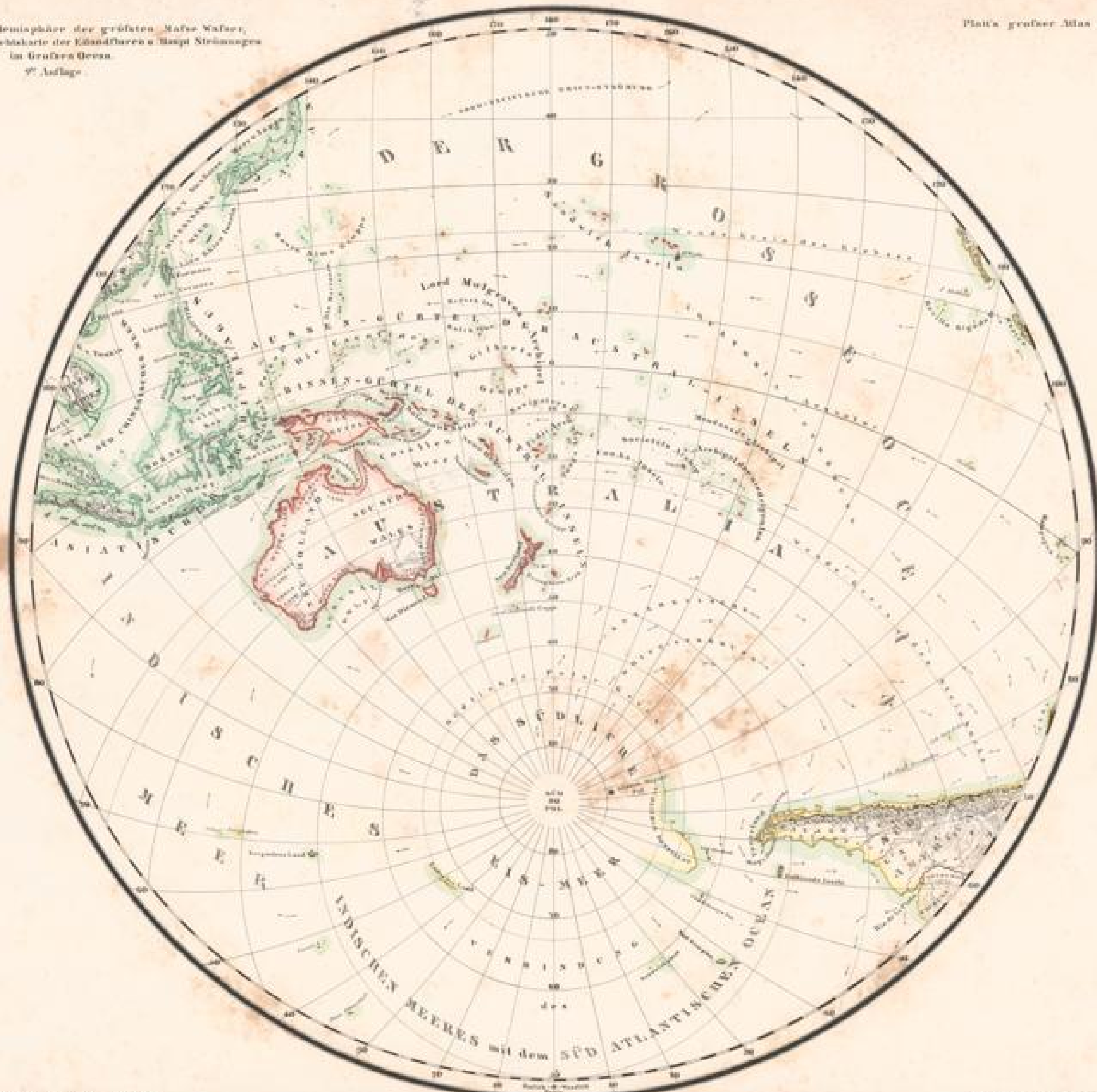
Zeichnen in der Steinhandlung v. P. Kargelmann in Regensburg

Lithographie u. gedruckt in Paris bei Moitte u. de la Harpe



Abtheilung I. Hemisphäre der größten Masse Wasser,
auch als Uebersichtskarte der Eismassen u. Haupt Strömungen
im Großen Ocean.
7. Auflage.

Platt's großer Atlas der Erde 573.



Zu sehen in der Kartothek von Fr. Engelmann in Neudamm

Vergrößerung u. gezeichnet von J. G. Neumann



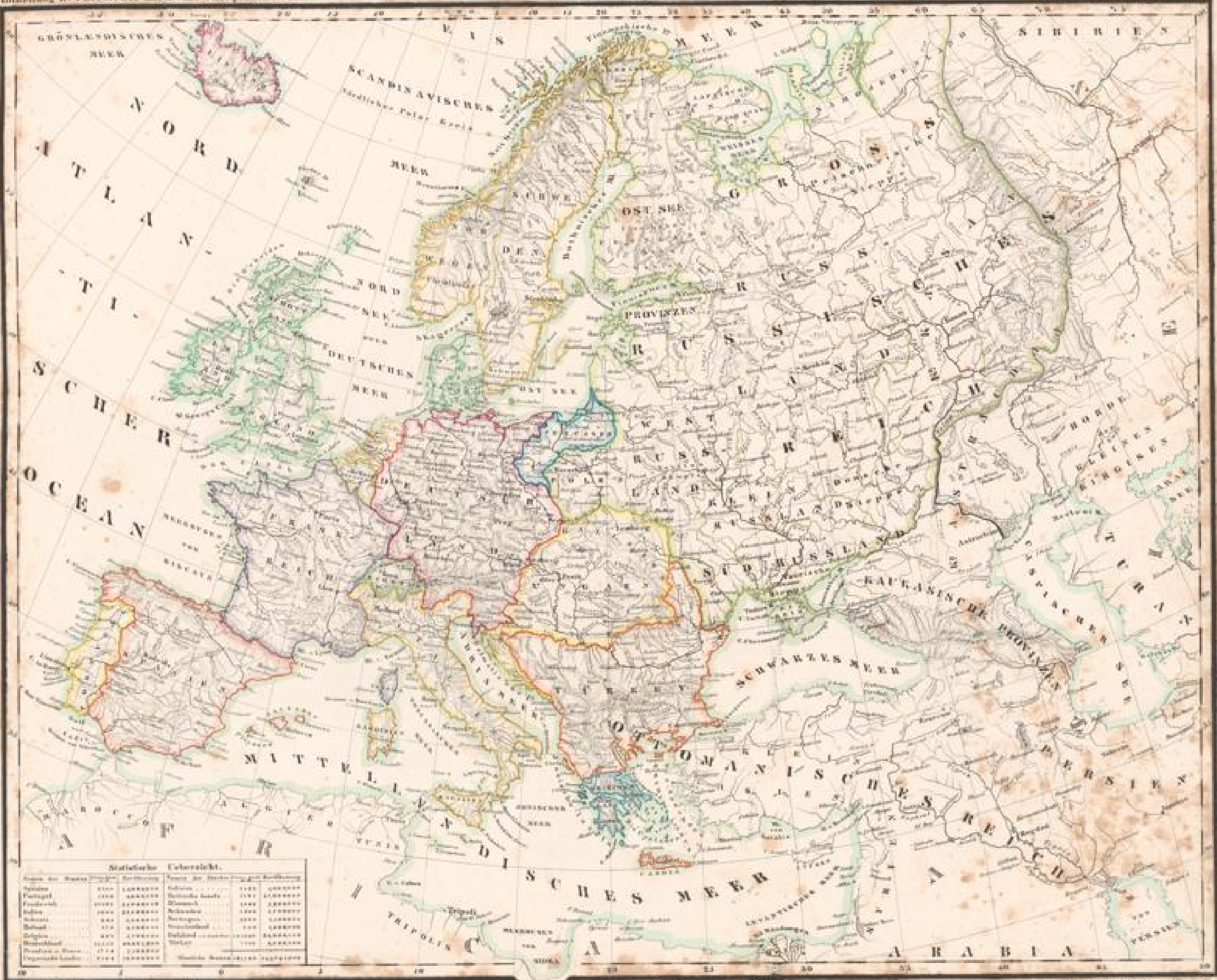


Wichtige Städte
LONDON
PARIS
BERLIN
ROM
MOSKOW
PETERSBURG
KONSTANTINOPOL
LISBON
LONDON
PARIS
BERLIN
ROM
MOSKOW
PETERSBURG
KONSTANTINOPOL
LISBON

Verlag v. Neumann, Neudamm

Verlag v. Neumann, Neudamm





Statistischer Uebersicht.

Land	Fläche (Q.M.)	Bevölkerung	Land	Fläche (Q.M.)	Bevölkerung
Spanien	5100	18000000	Polen	1100	10000000
Portugal	1000	8000000	Italien	1100	18000000
Frankreich	5000	35000000	Dänemark	400	2000000
England	1000	25000000	Schweden	400	5000000
Belgien	300	5000000	Norwegen	400	1000000
Preussen	1000	25000000	Sachsen	200	5000000
Österreich	1000	25000000	Sachsen	200	5000000
Ungarn	1000	15000000	Preussen	1000	25000000
Polen	1100	10000000	Österreich	1000	25000000
Italien	1100	18000000	Ungarn	1000	15000000
Dänemark	400	2000000	Polen	1100	10000000
Schweden	400	5000000	Italien	1100	18000000
Norwegen	400	1000000	Dänemark	400	2000000
Sachsen	200	5000000	Schweden	400	5000000
Preussen	1000	25000000	Norwegen	400	1000000
Österreich	1000	25000000	Sachsen	200	5000000
Ungarn	1000	15000000	Preussen	1000	25000000
Polen	1100	10000000	Österreich	1000	25000000
Italien	1100	18000000	Ungarn	1000	15000000

Kleinere Städte sind durch Punkte, grössere durch Kreise dargestellt.

Verarbeitet von J. Neumann, Neudamm.

Abgedruckt nach dem Original von J. Neumann, Neudamm.





Vertheilt durch die Buchhandlung von H. Neumann, Neudamm bei Magdeburg.

Verhältniss 1:1,000,000

Alle in grossen Buchstaben bezeichnete Städte sind Hauptstädte.



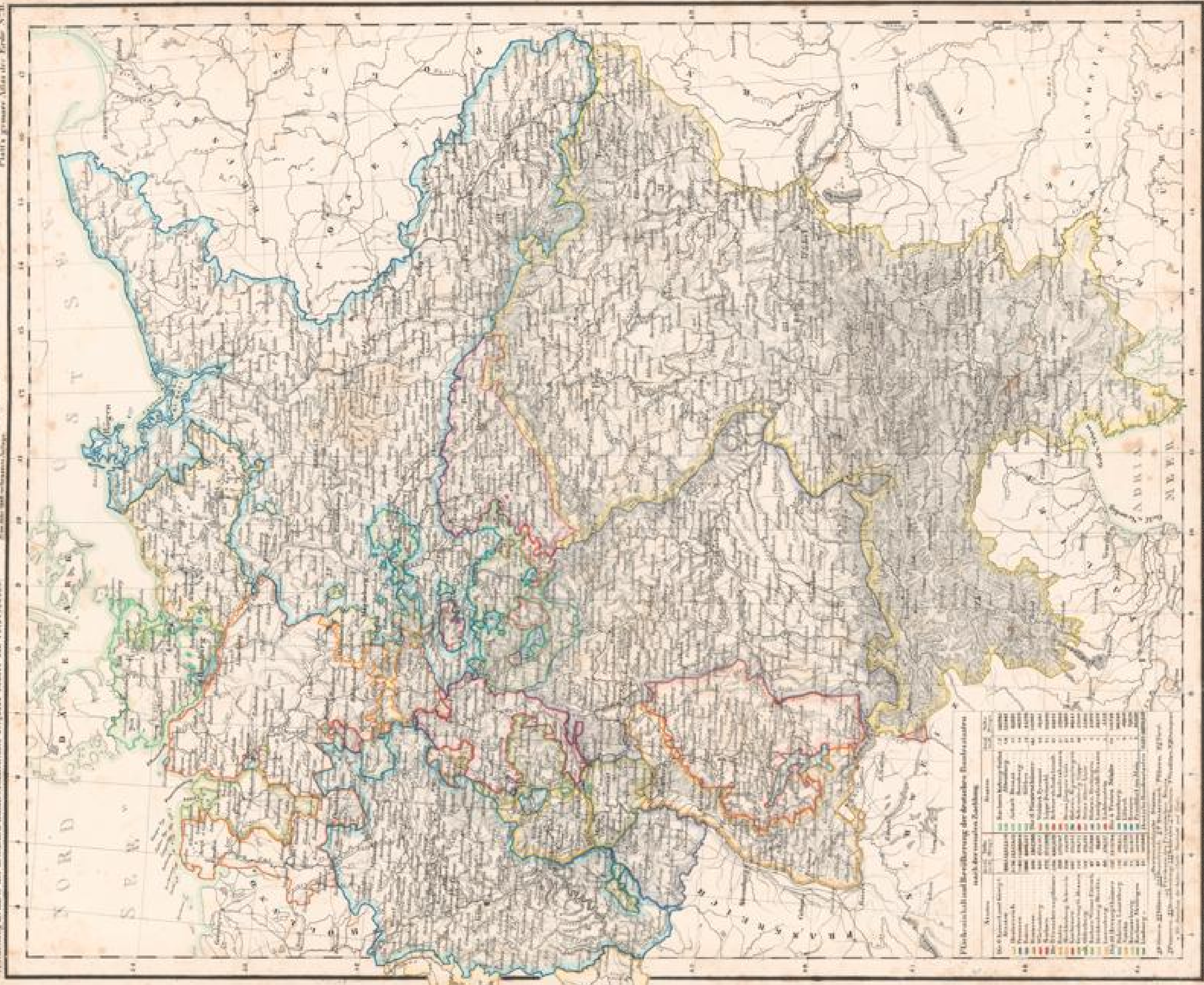


DEUTSCHE BUNDESSTAATEN




DEUTSCHE BUNDESSTAATEN

Platt's grosser Atlas der Erde N. 11.



Verlag von Neumann, Neudamm. Preis 1 Mark 50 Pfennig. Die Karte ist in 1000000000 verkleinert. Die Entfernungen sind in Meilen angegeben.





**RESTANTHILDE, POLIT. EINTHEILUNG IN REGIERUNGS- ODER DISTRICTAL-
BEZIRKE, FLÄCHENHALT UND BEVÖLKERUNG AM JANUAR 1847.**

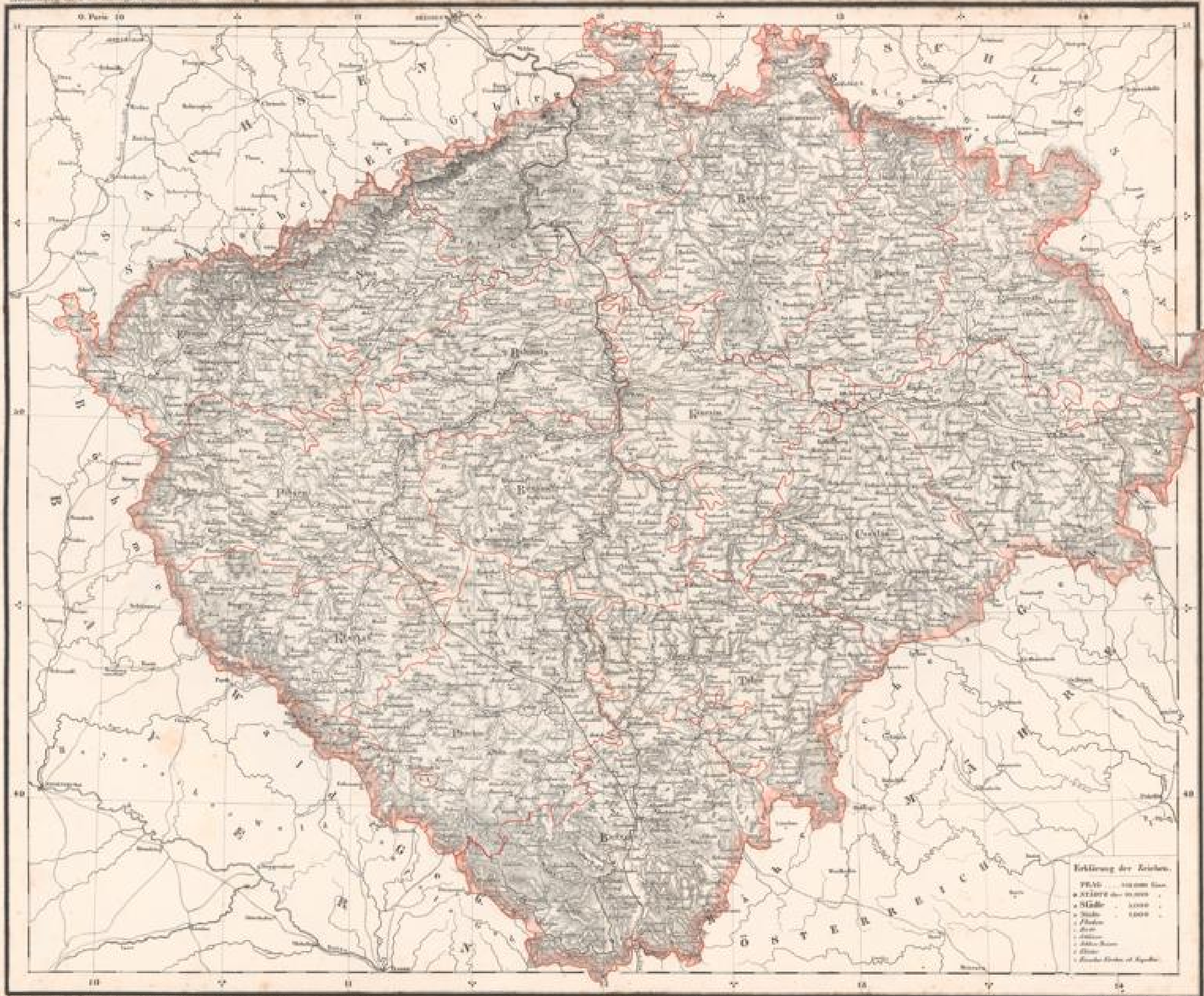
Regierungs- Bezirk	Fläche in Quadratkilometern	Bevölkerung
I. Die westlichen Länder	10.000	11.000.000
Das Erzherzogthum Oesterreich	1.000	1.000.000
Das Herzogthum Steiermark	2.000	2.000.000
Das Fürstenthum Kärnten	3.000	3.000.000
Das Fürstenthum Tirol	4.000	4.000.000
Das Fürstenthum Salzburg	5.000	5.000.000
Das Fürstenthum Triest	6.000	6.000.000
Das Fürstenthum Görz	7.000	7.000.000
Das Fürstenthum Istrien	8.000	8.000.000
II. Die ungarischen Länder	10.000	10.000.000
Das Königreich Ungarn	1.000	1.000.000
Das Königreich Croatien	2.000	2.000.000
Das Königreich Slavonien	3.000	3.000.000
Das Königreich Serbien	4.000	4.000.000
Das Königreich Bosnien	5.000	5.000.000
Das Königreich Rumänien	6.000	6.000.000
Das Königreich Moldau	7.000	7.000.000
Das Königreich Wallachei	8.000	8.000.000
III. Die italienischen Länder	10.000	10.000.000
Das Königreich Neapel	1.000	1.000.000
Das Königreich Sizilien	2.000	2.000.000
Das Königreich Sardinien	3.000	3.000.000
Das Königreich Parma	4.000	4.000.000
Das Königreich Modena	5.000	5.000.000
Das Königreich Toskana	6.000	6.000.000
Das Königreich Rom	7.000	7.000.000
Das Königreich Venedig	8.000	8.000.000
IV. Die deutschen Länder	10.000	10.000.000
Das Königreich Preussen	1.000	1.000.000
Das Königreich Sachsen	2.000	2.000.000
Das Königreich Bayern	3.000	3.000.000
Das Königreich Württemberg	4.000	4.000.000
Das Königreich Baden	5.000	5.000.000
Das Königreich Hessen	6.000	6.000.000
Das Königreich Nassau	7.000	7.000.000
Das Königreich Hannover	8.000	8.000.000
Das Königreich Oldenburg	9.000	9.000.000
Das Königreich Mecklenburg	10.000	10.000.000

Von Linder in der Kupferstichung von H. Knappe in Nürnberg

Vertheilung der Bevölkerung in den verschiedenen Provinzen

Vertheilung der Bevölkerung in den verschiedenen Provinzen



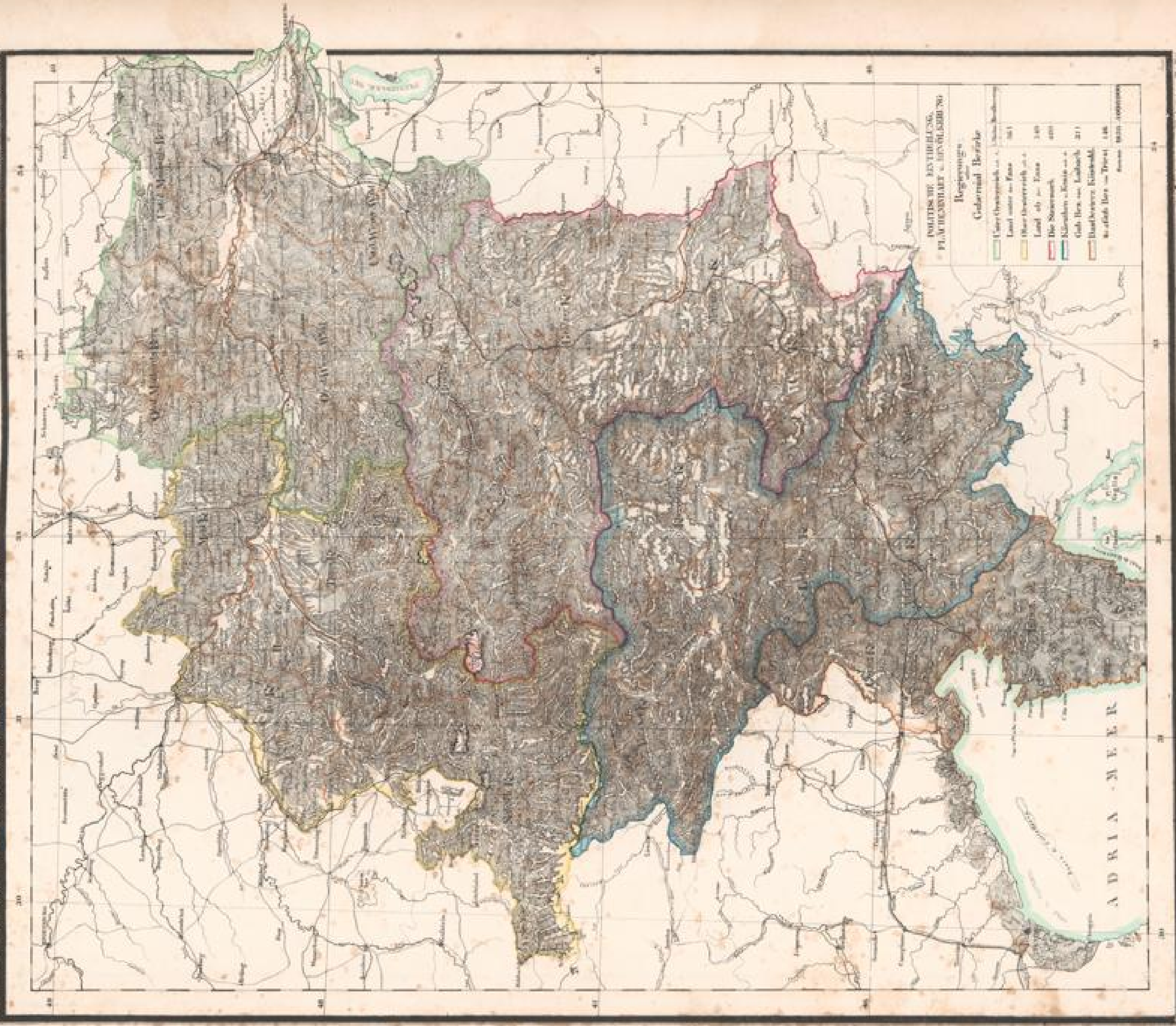


En haben in der Konstitution von Fr. Kaerghausen in Magdeburg.

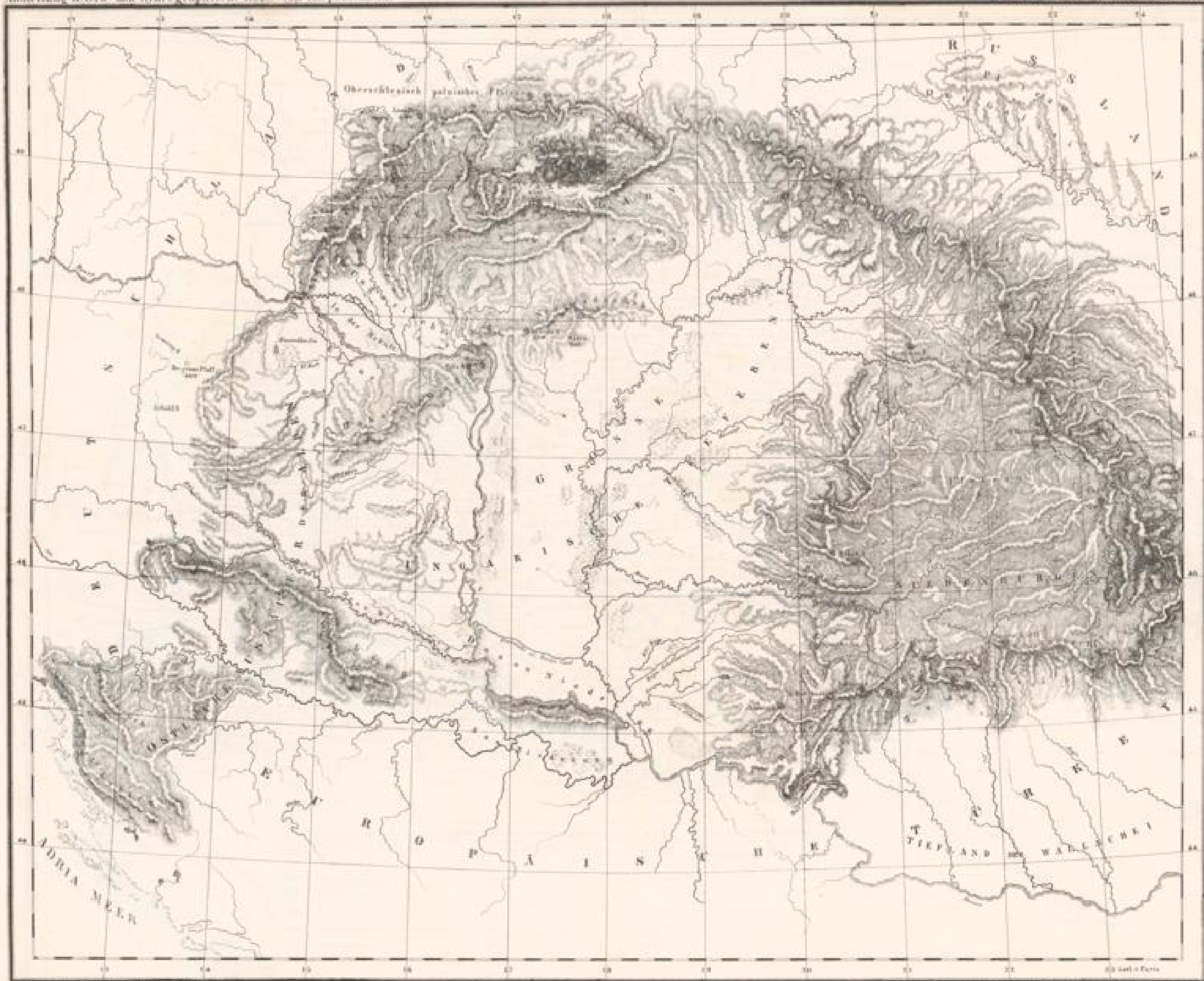
Maassstab von 1:100,000

Verlag von Neumann, Neudamm, Berlin.






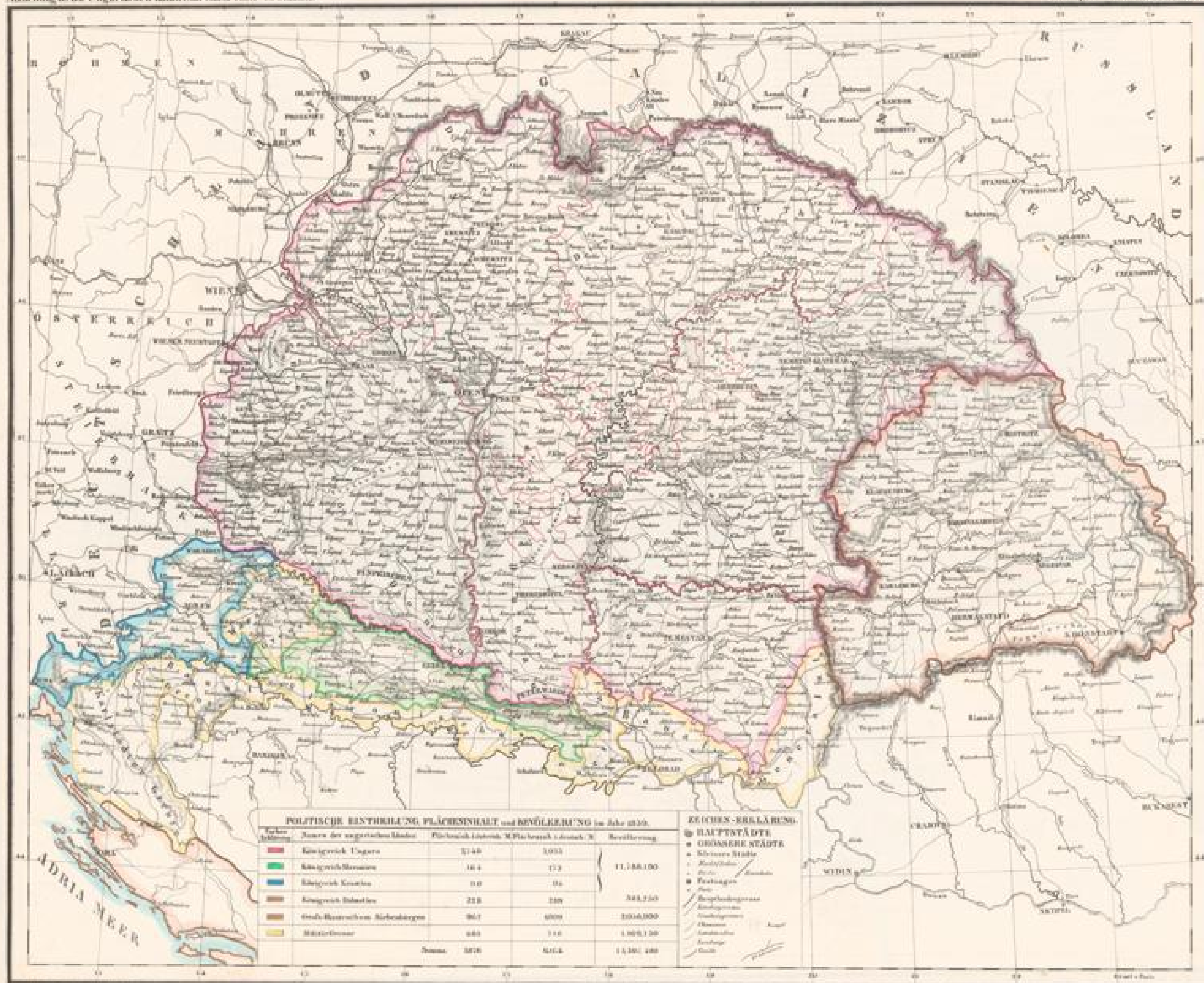




Die Karte ist geographisch bearbeitet von Albrecht Plath

Verlag der Buchhandlung R. Fehrmann in Magdeburg





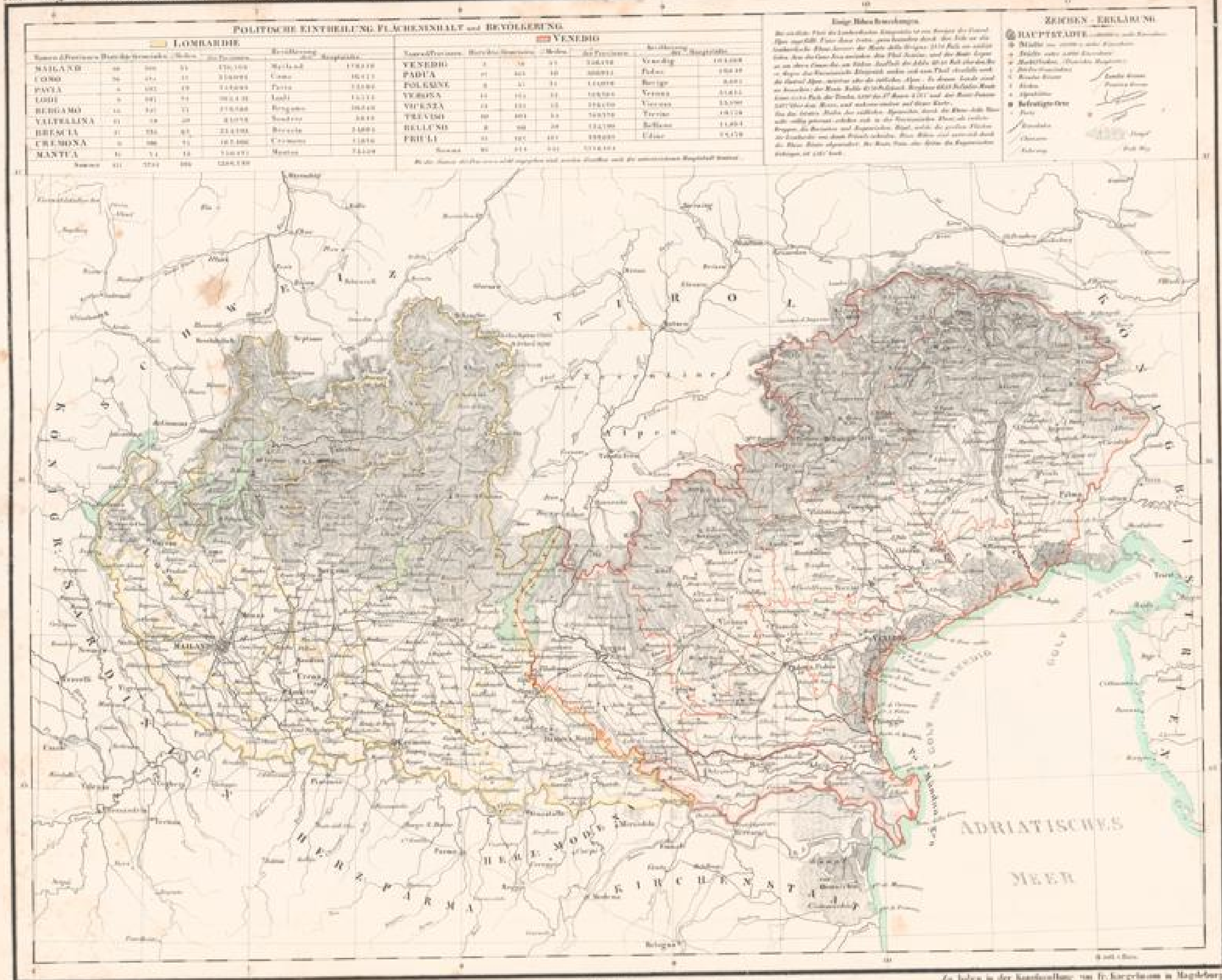
POLITISCHE EINGTHEILUNG, FLÄCHENHALT und BEVÖLKERUNG im Jahr 1856.

Farbe	Name der ungarischen Länder	Flächeninhalt (Quadratkilometer)	Bevölkerung
Rot	Königreich Ungarn	5146	5000
Grün	Königreich Serbien	164	772
Blau	Königreich Krain	110	11
Braun	Königreich Dalmatien	218	218
Orange	Großherzogthum Siebenbürgen	867	6000
Gelb	Militärbezirk	645	110
	Summe	6856	11,100,000

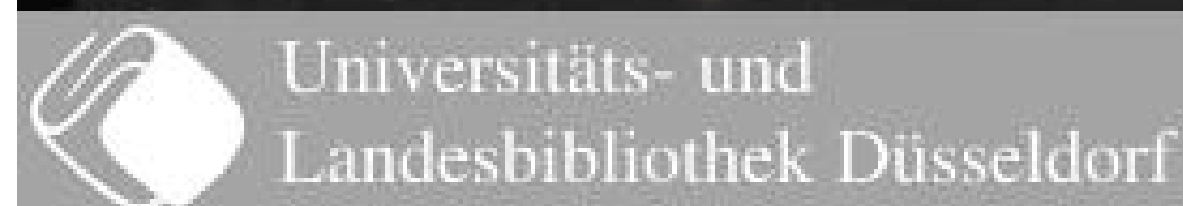
- ZEICHEN-ERKLÄRUNG.**
- HAUPTSTÄDTE
 - GRÖßERE STÄDTE
 - Kleinere Städte
 - Eisenbahnen
 - Poststraßen
 - Telegraphen
 - Kanäle
 - Flüsse
 - Seen
 - Bergketten
 - Gebirge
 - Thäler
 - Ebenen
 - Inseln
 - Inselgruppen
 - Inseln

Verlag des Verlagsbuchhandlung v. Neumann, Neudamm. Vertheilung durch die Buchhandlung v. Neumann, Neudamm.





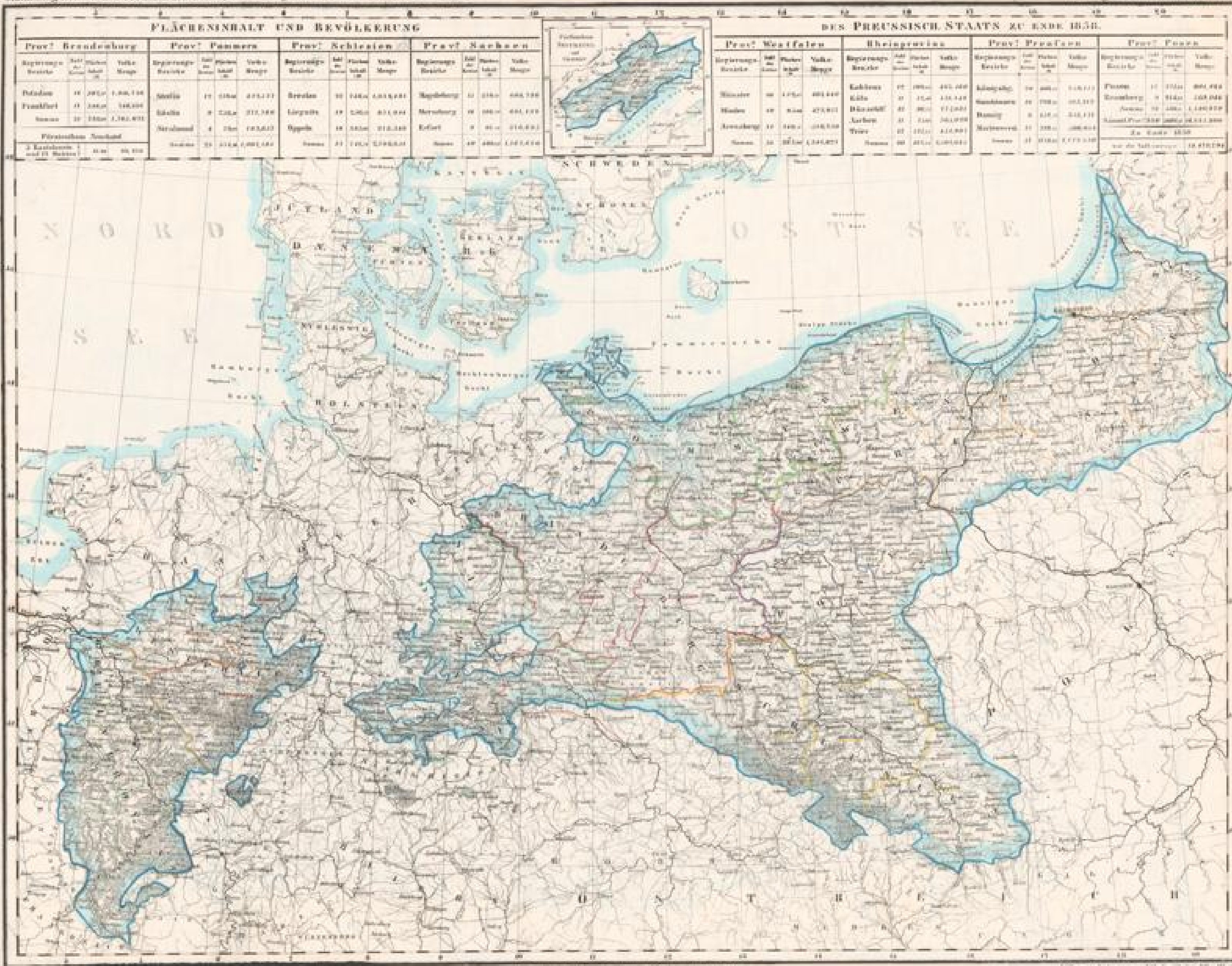
Verlag v. Neumann, Neudamm. Zu haben in der Buchhandlung von F. Neumann in Magdeburg.



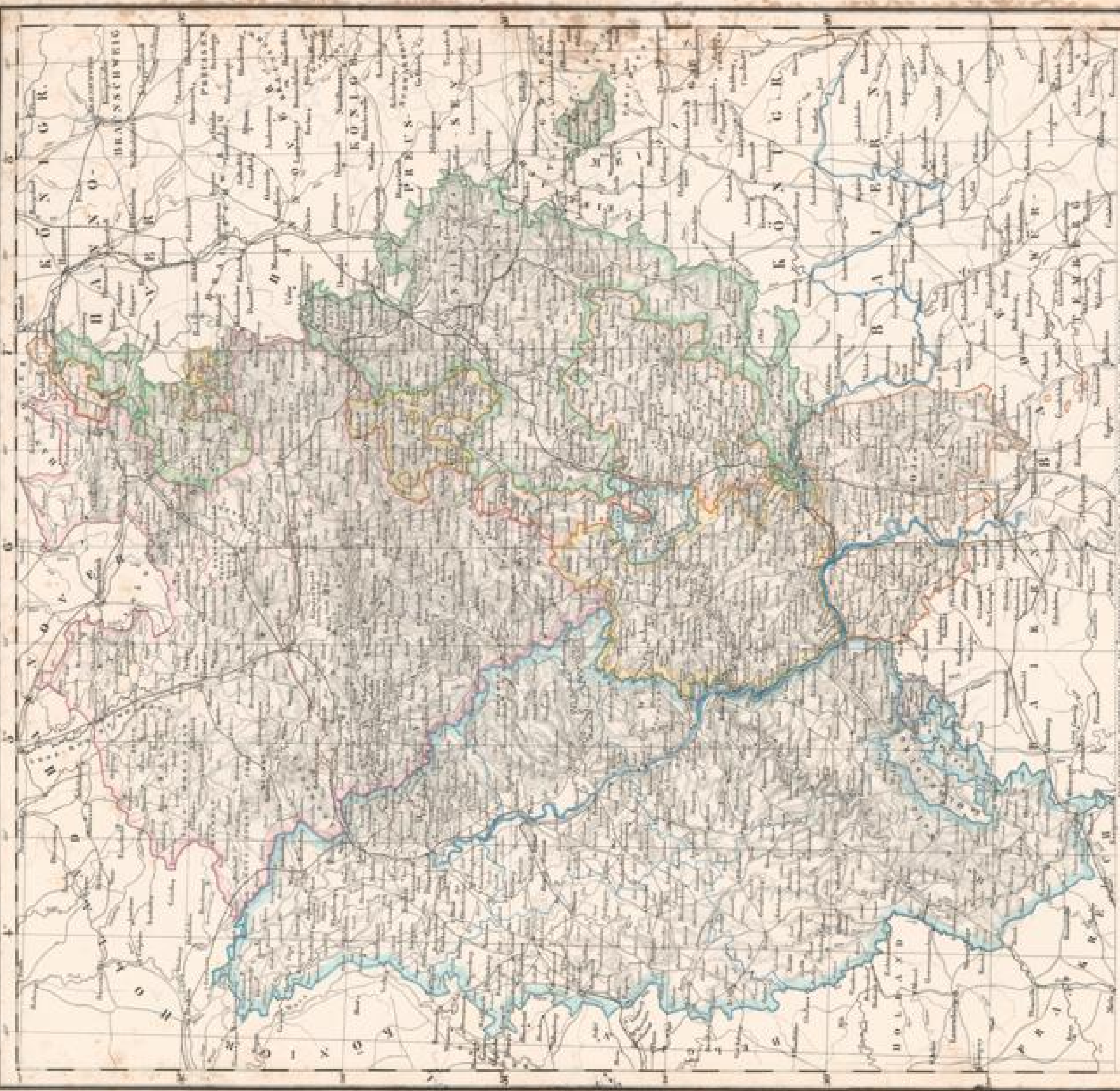








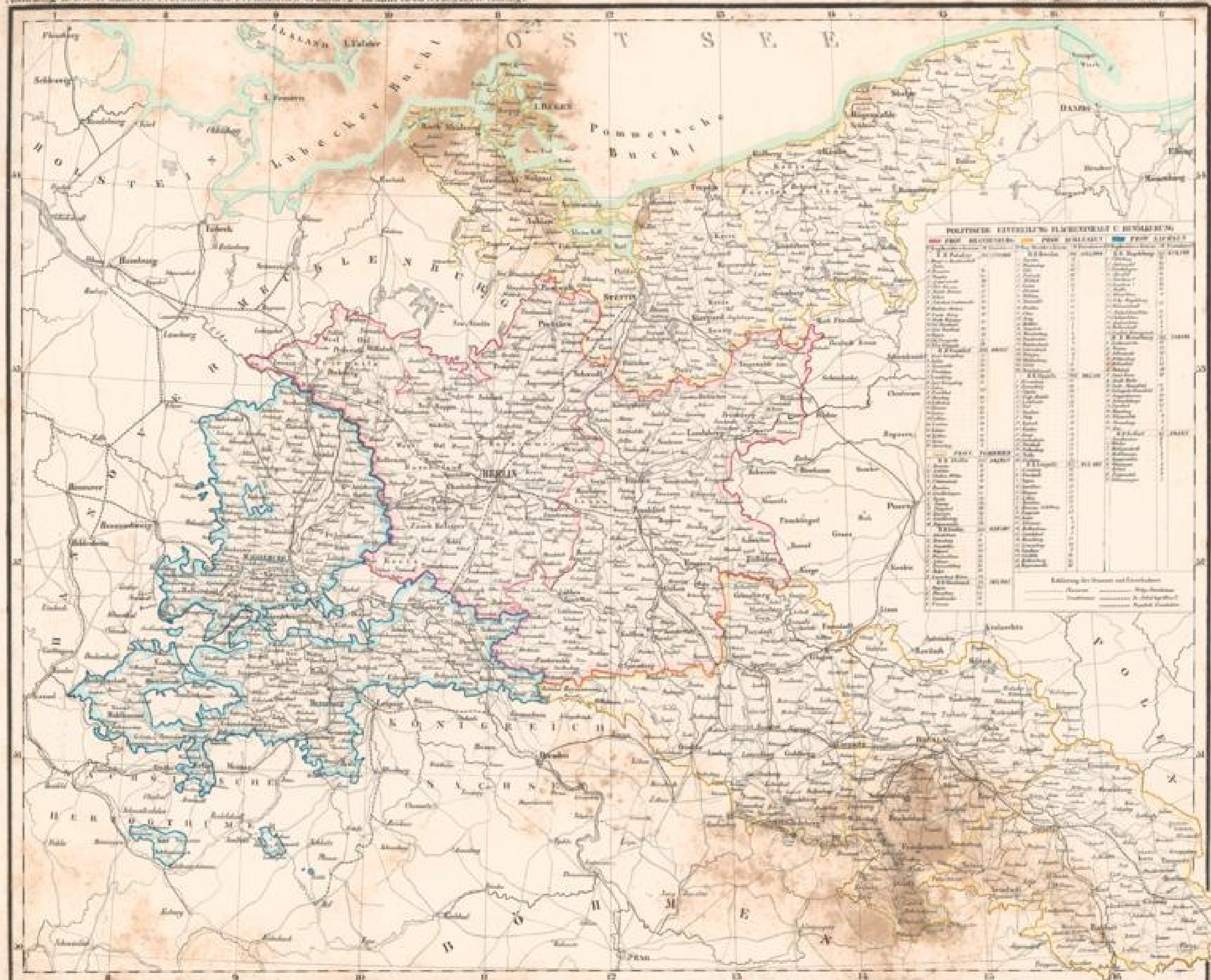




PROVINZ WESTPHALEN		PROVINZ RHEINLAND		PROVINZ NIEDERRHEIN	
Regierungsbezirk	Städte	Regierungsbezirk	Städte	Regierungsbezirk	Städte
1. Münster	Münster	1. Aachen	Aachen	1. Düsseldorf	Düsseldorf
2. Bielefeld	Bielefeld	2. Trier	Trier	2. Essen	Essen
3. Hamm	Hamm	3. Koblenz	Koblenz	3. Dortmund	Dortmund
4. Paderborn	Paderborn	4. Mainz	Mainz	4. Bochum	Bochum
5. Detmold	Detmold	5. Bonna	Bonna	5. Mülheim	Mülheim
6. Bielefeld	Bielefeld	6. Bonn	Bonn	6. Solingen	Solingen
7. Hamm	Hamm	7. Bonn	Bonn	7. Wuppertal	Wuppertal
8. Paderborn	Paderborn	8. Bonn	Bonn	8. Düsseldorf	Düsseldorf
9. Detmold	Detmold	9. Bonn	Bonn	9. Düsseldorf	Düsseldorf
10. Bielefeld	Bielefeld	10. Bonn	Bonn	10. Düsseldorf	Düsseldorf

Veröffentlicht von der Königl. Preuss. Geograph. Anstalt in Berlin, 1870. Maßstab 1:1,000,000. Verlag von Neumann, Neudamm.





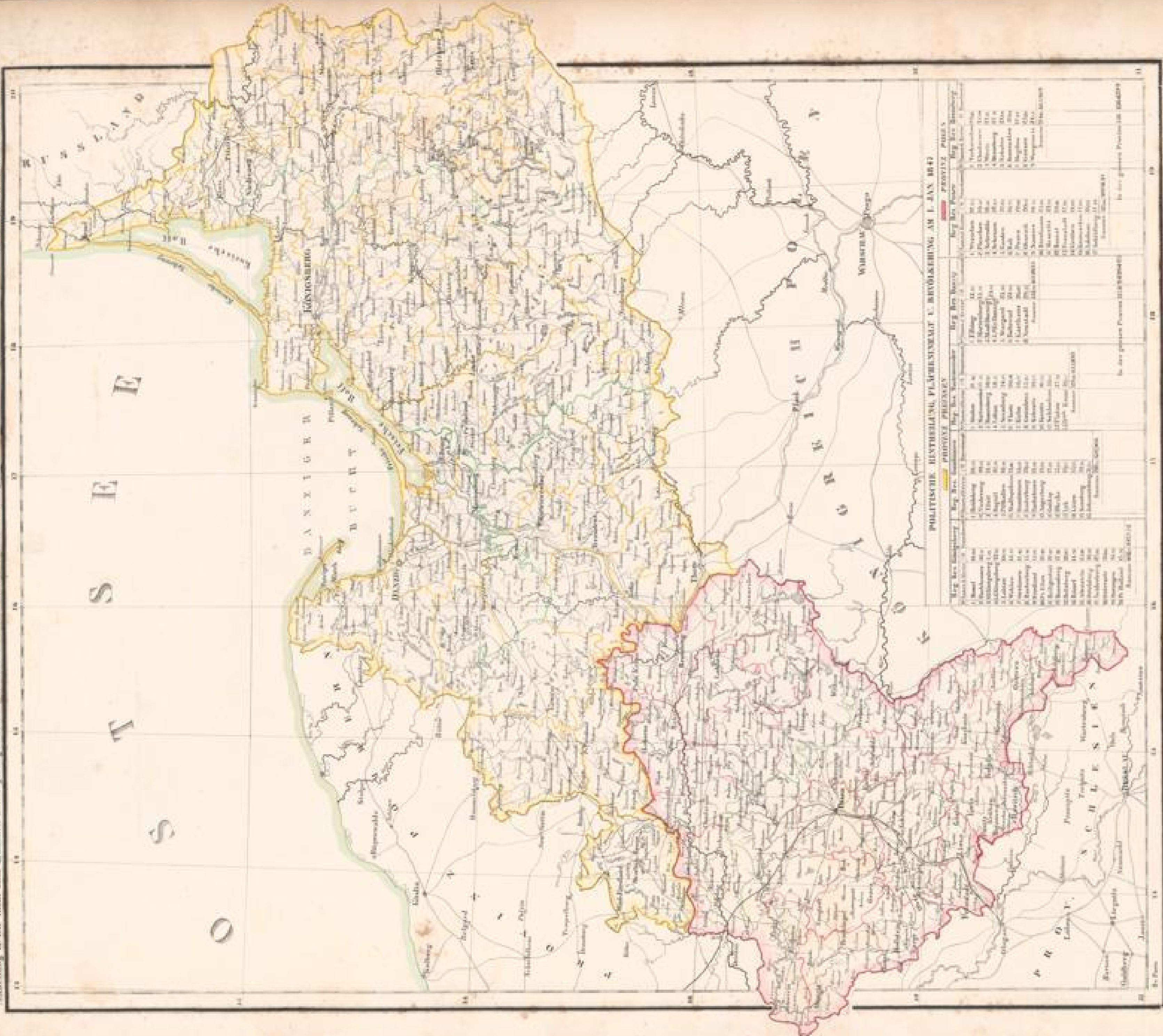
Verfahren in der Konstitution von P. Kaempfer in Magdeburg

Entworfen von H. v. Schönerbecher



Abbildung II. Die nicht zum deutschen Bunde gehörigen nördlichen Provinzen des Preussischen Staats. 2. Auflage.

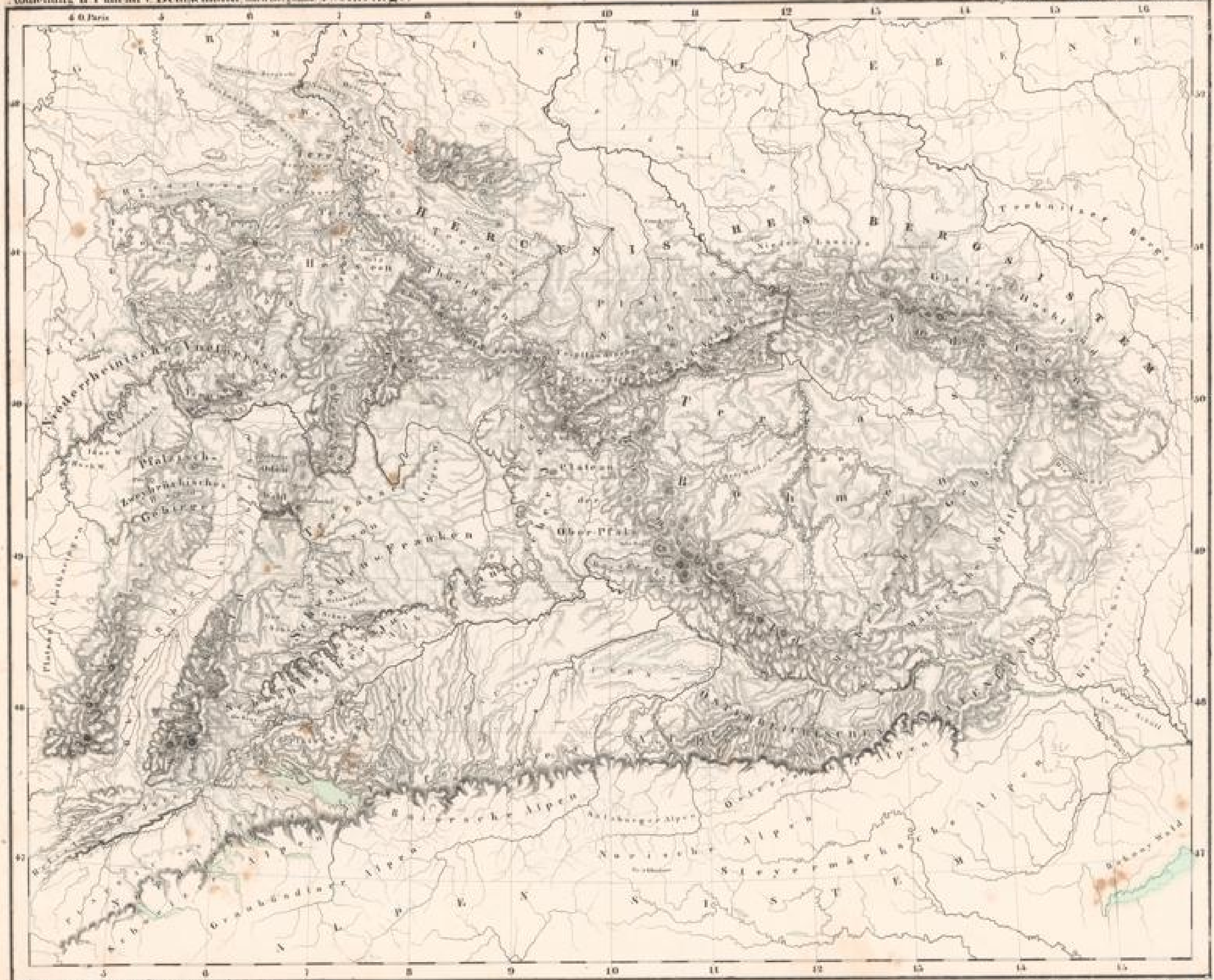
Platt's großer Atlas der Erde. N. 244.



Verlag von Neumann, Neudamm, in Magdeburg

Verlag von Neumann, Neudamm, in Magdeburg





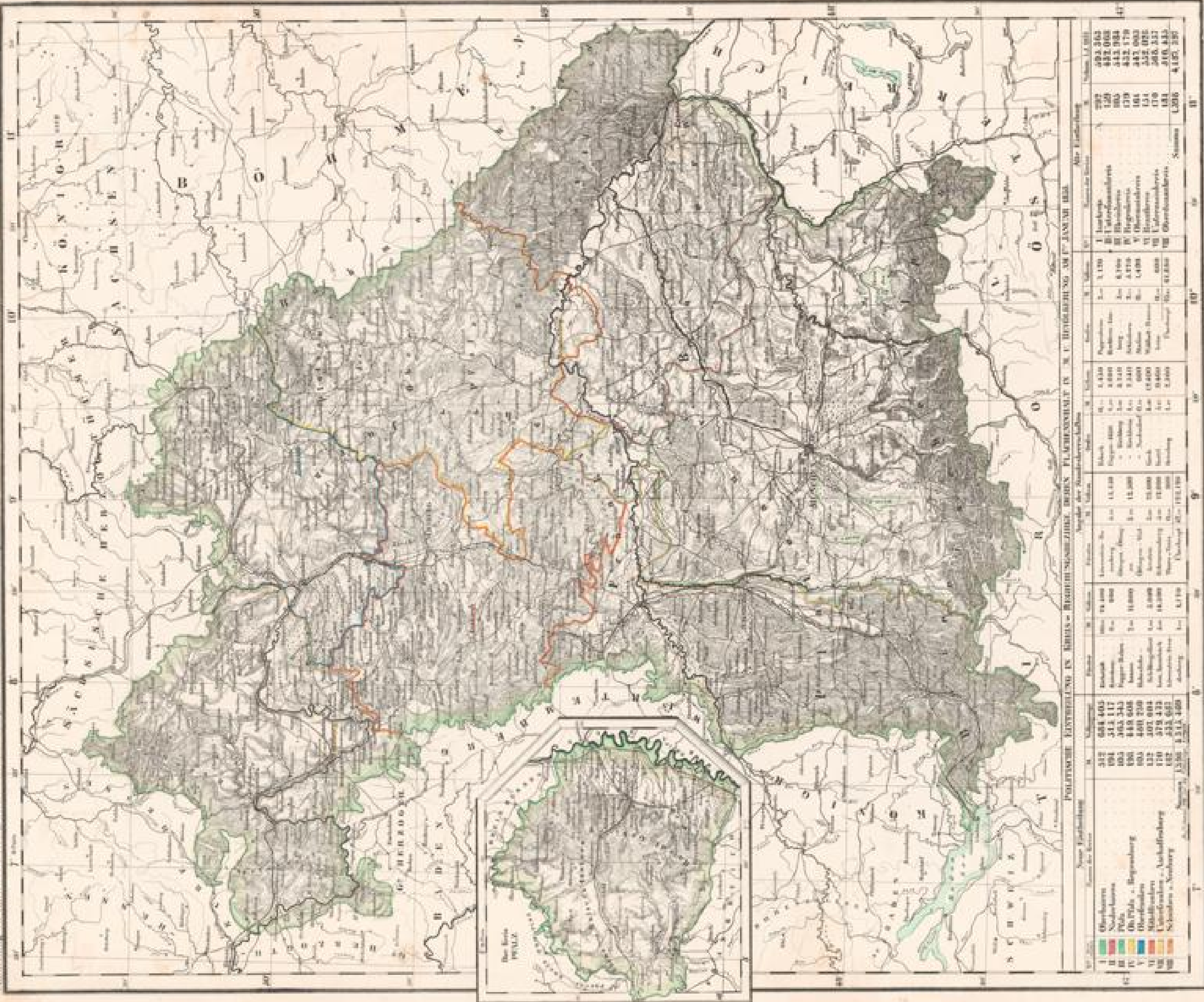
Verzeichniß der Benennungen von P. Karpfmann in Magdeburg.

1818 u. 1819, in ganz 1818, bearbeitet Albert Plath.



Abbildung B. Karte vom Königreich Baiern nach Europa's Länder u. Völkern. 3^{te} Auflage.

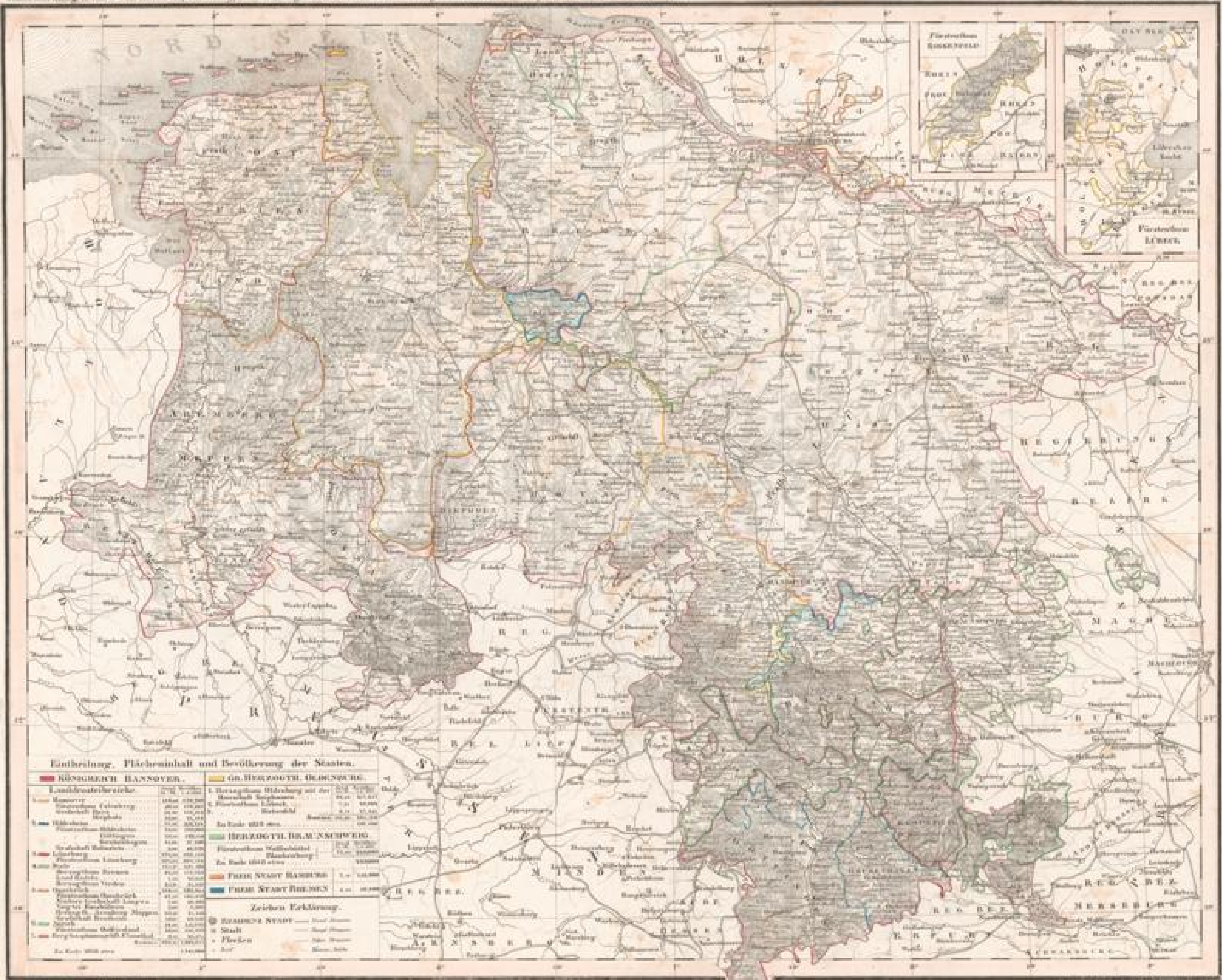
Platt's geograph. Atlas der Erde. N^o 24.



Politische Einteilung des Königreichs Baiern		Bevölkerung im J. 1850		Flächeninhalt in Q. M.		Mittelw. Höhen in F.		Mittelw. Regenfälle in Z.		Mittelw. Schneehöhe in Z.	
Bezirk	Bevölkerung	Fläche	Höhe	Regenfall	Schneehöhe	Bezirk	Bevölkerung	Fläche	Höhe	Regenfall	Schneehöhe
I. Oberbayern	312,000	14,100	2,400	20	10	I. Oberbayern	312,000	14,100	2,400	20	10
II. Niederbayern	481,000	11,500	2,000	15	8	II. Niederbayern	481,000	11,500	2,000	15	8
III. Oberpfalz	381,000	11,500	2,000	15	8	III. Oberpfalz	381,000	11,500	2,000	15	8
IV. Mittelfranken	322,000	11,500	2,000	15	8	IV. Mittelfranken	322,000	11,500	2,000	15	8
V. Unterfranken	319,000	11,500	2,000	15	8	V. Unterfranken	319,000	11,500	2,000	15	8
VI. Schwaben u. Neuburg	322,000	11,500	2,000	15	8	VI. Schwaben u. Neuburg	322,000	11,500	2,000	15	8
Summe	1,847,000	62,100	10,000	15	8	Summe	1,847,000	62,100	15	8	8

In Bayern u. der Grenzschreibung mit O. Kärnten u. Regensburg. Karte u. der Grenzschreibung mit O. Kärnten u. Regensburg.

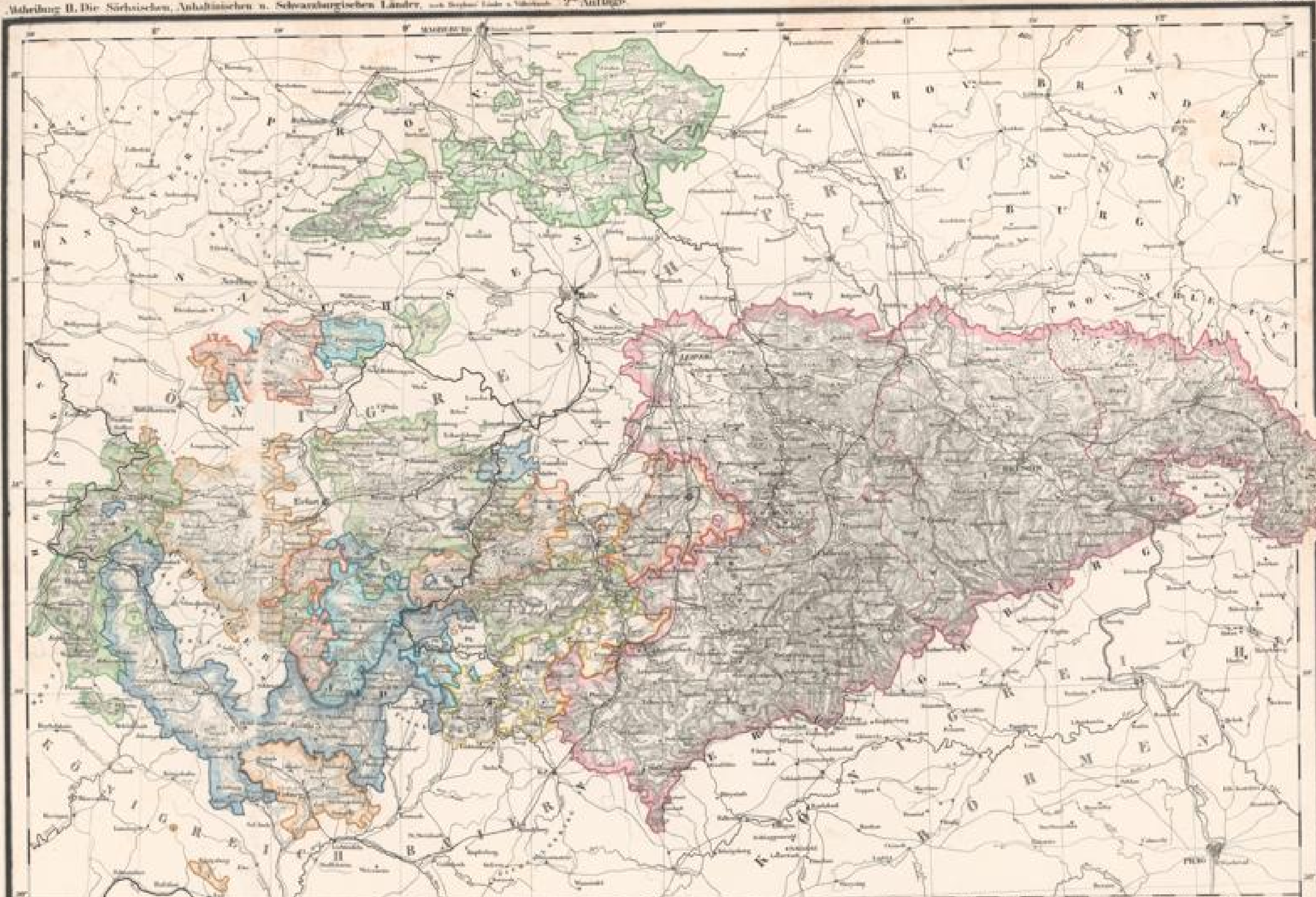




Einteilung, Flächeninhalt und Bevölkerung der Staaten.

KÖNIGREICH HANNOVER.		GR. HERZOGTH. OLDENBURG.	
Landkreisvertheilung:		1. Herzogthum Oldenburg mit der	2. Herzogthum Oldenburg mit der
1. Hannover	1,210,000	Herzogthum Oldenburg	Herzogthum Oldenburg
2. Olsenburg	1,100,000	Herzogthum Oldenburg	Herzogthum Oldenburg
3. Braunschweig	1,000,000	Herzogthum Oldenburg	Herzogthum Oldenburg
4. Barchug	1,000,000	Herzogthum Oldenburg	Herzogthum Oldenburg
5. Bremen	1,000,000	Herzogthum Oldenburg	Herzogthum Oldenburg
6. Verden	1,000,000	Herzogthum Oldenburg	Herzogthum Oldenburg
7. Lüneburg	1,000,000	Herzogthum Oldenburg	Herzogthum Oldenburg
8. Verden	1,000,000	Herzogthum Oldenburg	Herzogthum Oldenburg
9. Verden	1,000,000	Herzogthum Oldenburg	Herzogthum Oldenburg
10. Verden	1,000,000	Herzogthum Oldenburg	Herzogthum Oldenburg
11. Verden	1,000,000	Herzogthum Oldenburg	Herzogthum Oldenburg
12. Verden	1,000,000	Herzogthum Oldenburg	Herzogthum Oldenburg
13. Verden	1,000,000	Herzogthum Oldenburg	Herzogthum Oldenburg
14. Verden	1,000,000	Herzogthum Oldenburg	Herzogthum Oldenburg
15. Verden	1,000,000	Herzogthum Oldenburg	Herzogthum Oldenburg
16. Verden	1,000,000	Herzogthum Oldenburg	Herzogthum Oldenburg
17. Verden	1,000,000	Herzogthum Oldenburg	Herzogthum Oldenburg
18. Verden	1,000,000	Herzogthum Oldenburg	Herzogthum Oldenburg
19. Verden	1,000,000	Herzogthum Oldenburg	Herzogthum Oldenburg
20. Verden	1,000,000	Herzogthum Oldenburg	Herzogthum Oldenburg
21. Verden	1,000,000	Herzogthum Oldenburg	Herzogthum Oldenburg
22. Verden	1,000,000	Herzogthum Oldenburg	Herzogthum Oldenburg
23. Verden	1,000,000	Herzogthum Oldenburg	Herzogthum Oldenburg
24. Verden	1,000,000	Herzogthum Oldenburg	Herzogthum Oldenburg
25. Verden	1,000,000	Herzogthum Oldenburg	Herzogthum Oldenburg
26. Verden	1,000,000	Herzogthum Oldenburg	Herzogthum Oldenburg
27. Verden	1,000,000	Herzogthum Oldenburg	Herzogthum Oldenburg
28. Verden	1,000,000	Herzogthum Oldenburg	Herzogthum Oldenburg
29. Verden	1,000,000	Herzogthum Oldenburg	Herzogthum Oldenburg
30. Verden	1,000,000	Herzogthum Oldenburg	Herzogthum Oldenburg
31. Verden	1,000,000	Herzogthum Oldenburg	Herzogthum Oldenburg
32. Verden	1,000,000	Herzogthum Oldenburg	Herzogthum Oldenburg
33. Verden	1,000,000	Herzogthum Oldenburg	Herzogthum Oldenburg
34. Verden	1,000,000	Herzogthum Oldenburg	Herzogthum Oldenburg
35. Verden	1,000,000	Herzogthum Oldenburg	Herzogthum Oldenburg
36. Verden	1,000,000	Herzogthum Oldenburg	Herzogthum Oldenburg
37. Verden	1,000,000	Herzogthum Oldenburg	Herzogthum Oldenburg
38. Verden	1,000,000	Herzogthum Oldenburg	Herzogthum Oldenburg
39. Verden	1,000,000	Herzogthum Oldenburg	Herzogthum Oldenburg
40. Verden	1,000,000	Herzogthum Oldenburg	Herzogthum Oldenburg
41. Verden	1,000,000	Herzogthum Oldenburg	Herzogthum Oldenburg
42. Verden	1,000,000	Herzogthum Oldenburg	Herzogthum Oldenburg
43. Verden	1,000,000	Herzogthum Oldenburg	Herzogthum Oldenburg
44. Verden	1,000,000	Herzogthum Oldenburg	Herzogthum Oldenburg
45. Verden	1,000,000	Herzogthum Oldenburg	Herzogthum Oldenburg
46. Verden	1,000,000	Herzogthum Oldenburg	Herzogthum Oldenburg
47. Verden	1,000,000	Herzogthum Oldenburg	Herzogthum Oldenburg
48. Verden	1,000,000	Herzogthum Oldenburg	Herzogthum Oldenburg
49. Verden	1,000,000	Herzogthum Oldenburg	Herzogthum Oldenburg
50. Verden	1,000,000	Herzogthum Oldenburg	Herzogthum Oldenburg





TABELLÄSSIGE ÜBERSICHT DER AUF DER KARTE BEZEICHNETEN STAATEN BEIEN POLITISCHE EINGTHEILUNG FLÄCHENMASS IN DEUTSCHEN MEILEN UND BEVÖLKERUNG IM JAHR 1848.

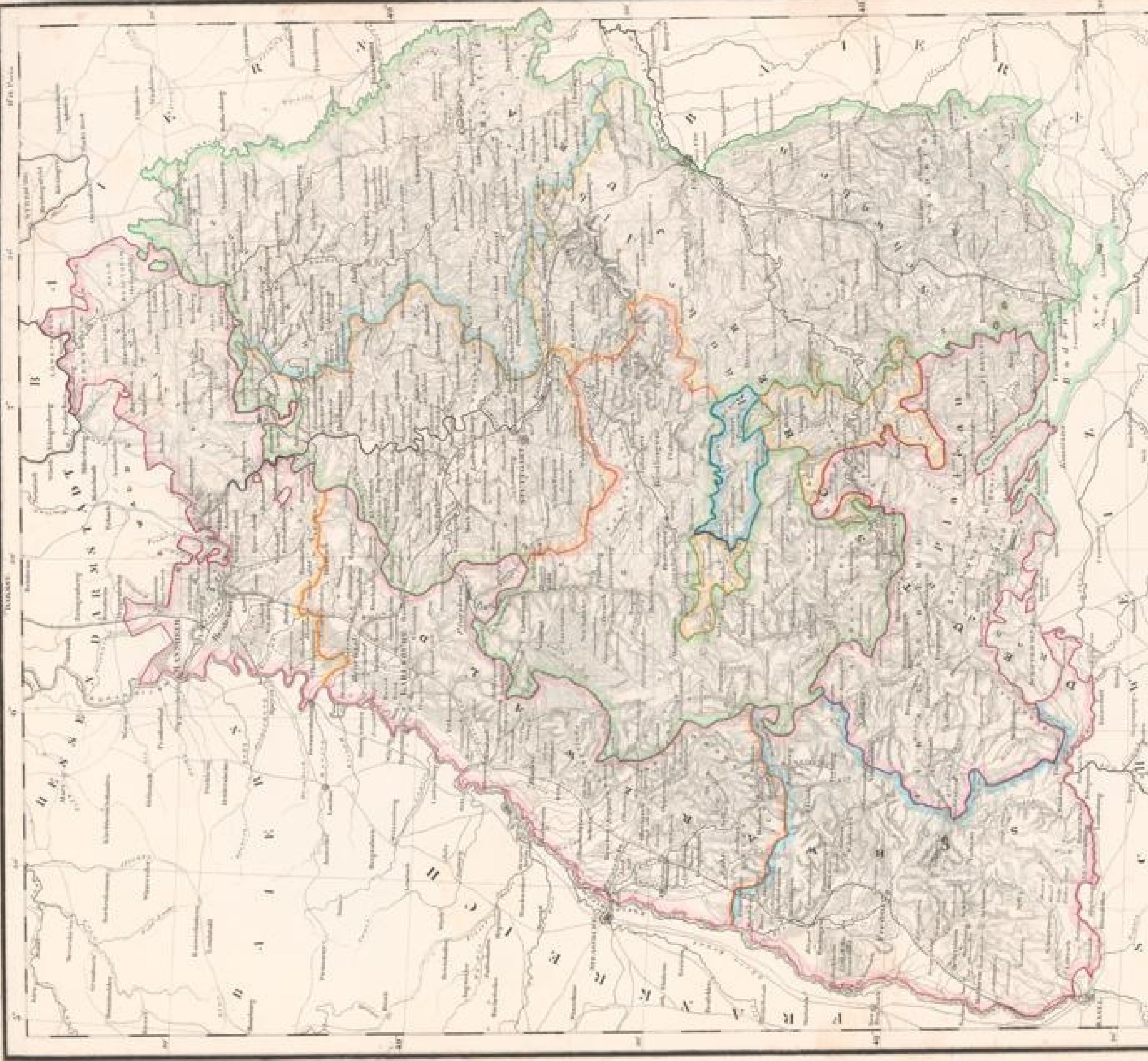
Namen der Staaten und deren Bestandtheile		M.	Bevölk.	Namen der Staaten und deren Bestandtheile		M.	Bevölk.		
Das Königreich Sachsen				Das Herzogthum S. Meiningen					
Neue Einteilung				1 Das meiningische Unterland 11 M.					
Königreichslande				2 - oben, Herzogth. Böhmen 9 "					
1 Dresden	10	Meißen	10	3 - meiningische Oberland 5 "	Das Fürstenth. Schwarzb. Rudolstadt		13	68,891	
2 Leipzig	62	Leipzig	41	4 - Fürstenth. u. die Pflege Saalfeld 8 "	1 Die Oberherresch. 12 M.				
3 Zwickau	24	Erzgebirg	83	5 Die Grafesch. Coburg 2 "	2 - Unterherresch. 7 "				
4 Bautzen	40	Sachsenl.	25	6 - Herrsch. Kranichfeld 1 "	Die anhaltischen Herzogthümer		42	131,276	
No 177 1111 000				Das Herzogth. Anhalt Bernburg				11	46,878
No 1 Januar 1848 688 184				1 Altsachsen Kreis 7 "				16	67,691
				2 Naumburgischer Kreis 14 "				12	47,108
				3 - - - Köthen 12 "					

Zu sehen in der Kunsthandlung von Fr. Kugelmann in Magdeburg.

Ein v. gelb. in grupp. bei. h. h. v. d. P. d.



Abbildung II. Karte vom Königreich Württemberg, Großherzogthum Baden u. d. Fürstenth. Hohenzollern, nach Topograph. Anstalt v. Villingen. — Pflü's grosser Atlas der Erde 229.



POLITISCHE EINGRANZEN DES KREISES, DERES FLÄCHENINHALT IN Q. V. BEWÖHNUNG AM 1^{ten} JANUAR 1840.

Q. V. Kreis	Summe der Kreise	Summe der Kreise	Summe der Kreise	Summe der Kreise
Q. V. Kreis	Summe der Kreise	Summe der Kreise	Summe der Kreise	Summe der Kreise
I	19 848	19 848	19 848	19 848
II	18 711	18 711	18 711	18 711
III	10 171	10 171	10 171	10 171
IV	29 048	29 048	29 048	29 048
Summe	77 788	77 788	77 788	77 788

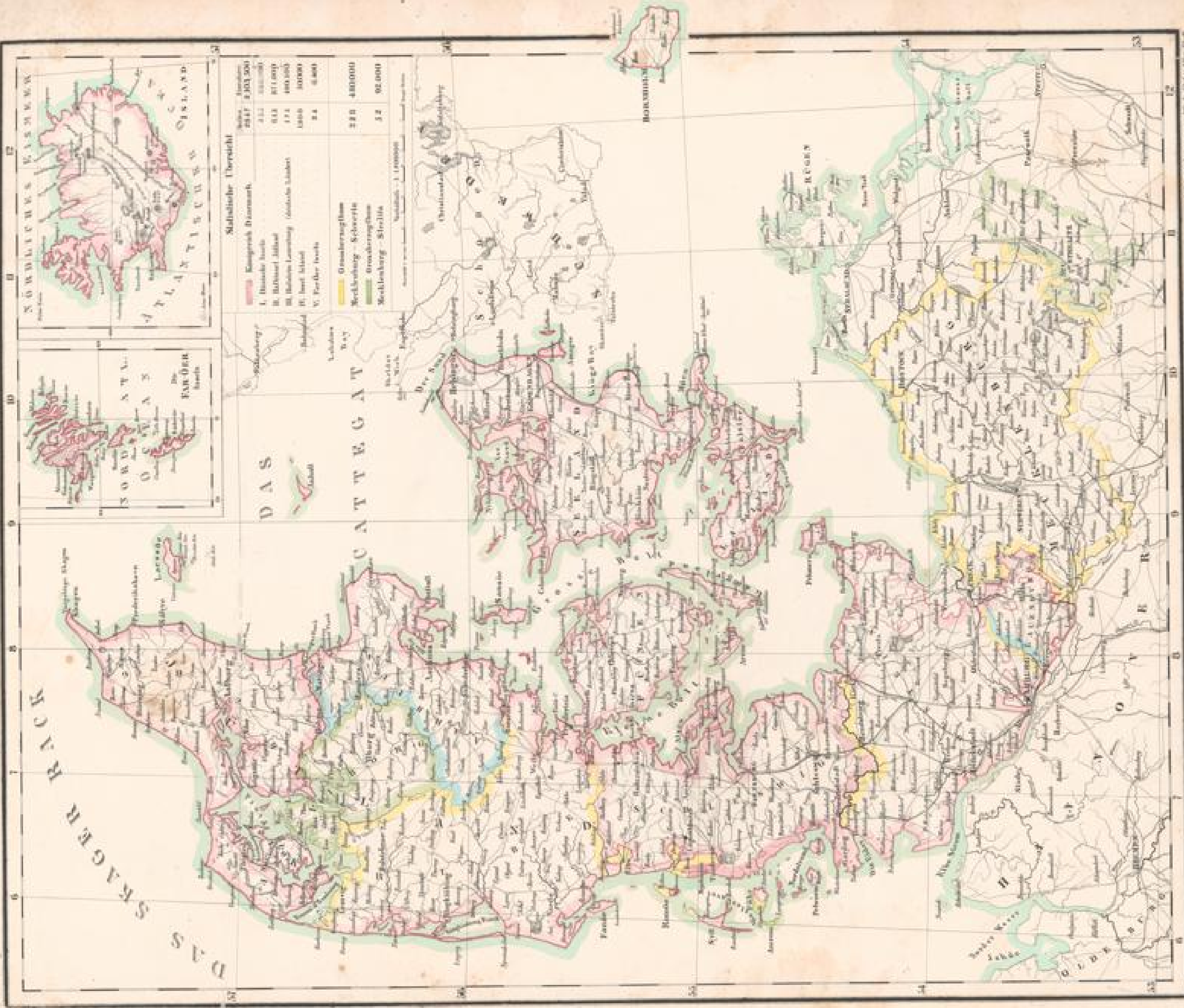
■ Das Königreich Württemberg. ■ Das Großherzogthum Baden.
■ Das Fürstenthum Hohenzollern-Sigmaringen. ■ Das Fürstenthum Hohenzollern-Hechingen am Neckar, mit 21000 Seelen.
■ Das Fürstenthum Hohenzollern-Sigmaringen. 13,11 Q. V. u. 440,41 Seelen.

Vertheilung der Bevölkerung im Königreich Württemberg. — Vertheilung der Bevölkerung im Großherzogthum Baden. — Vertheilung der Bevölkerung im Fürstenthum Hohenzollern-Sigmaringen. — Vertheilung der Bevölkerung im Fürstenthum Hohenzollern-Hechingen am Neckar.



Abtheilung II. Karte von Dänemark und Mecklenburg 27. Auflage

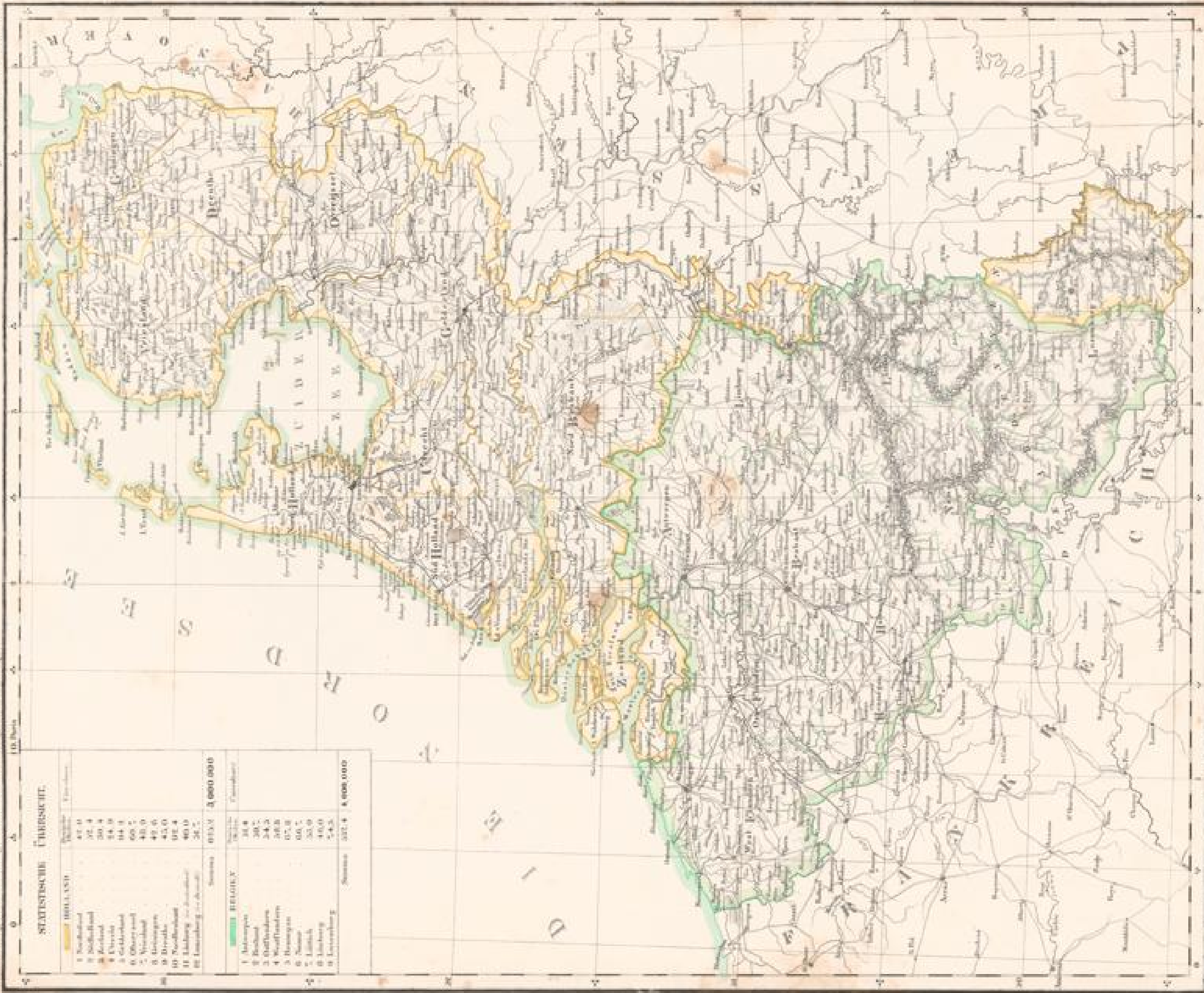
Platt's grosser Atlas der Erde. No. 22.



Die Inseln in der Anstehung von St. Margarethen in Mecklenburg

Die Inseln in der Anstehung von St. Margarethen in Mecklenburg





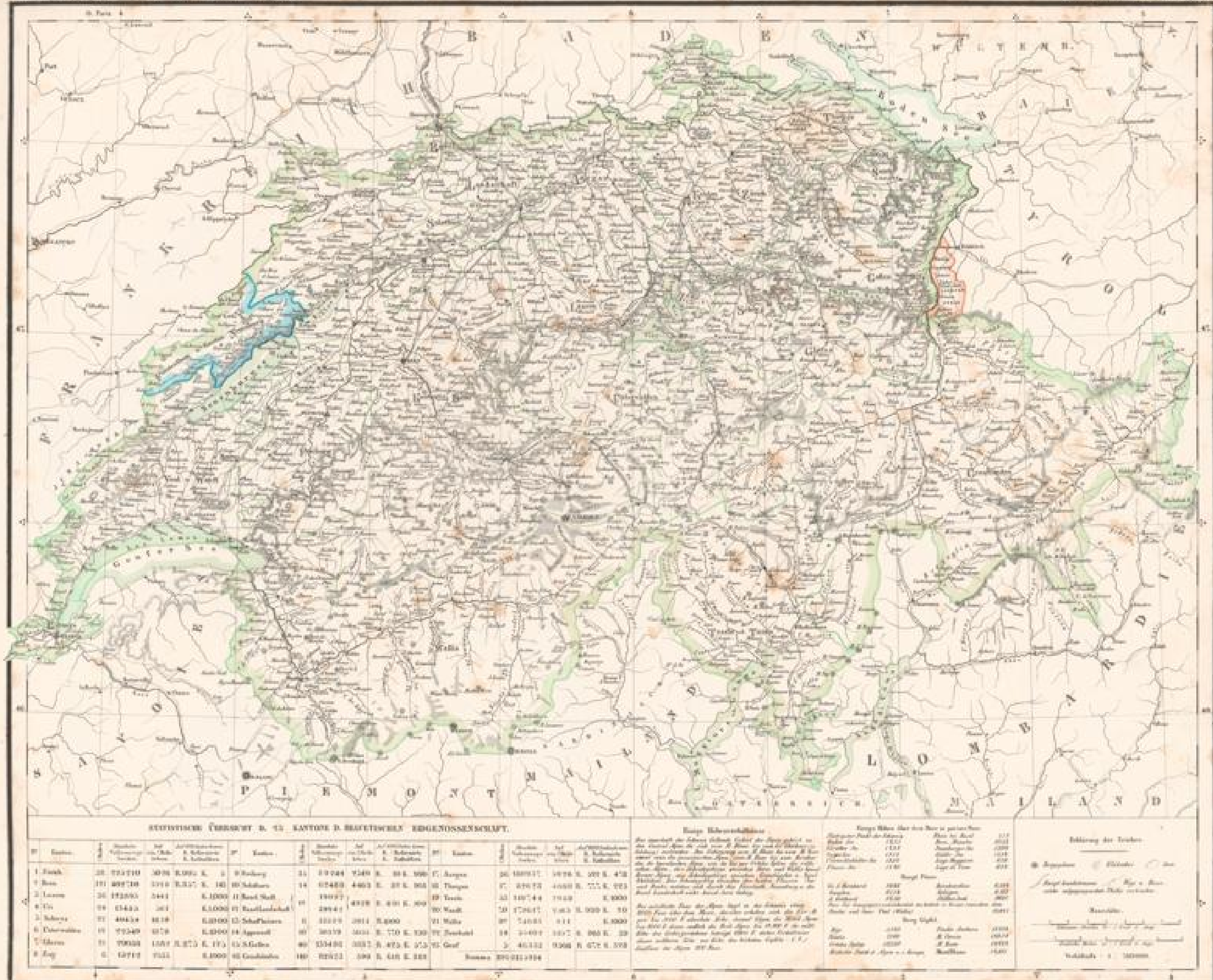
STATISTISCHE ÜBERSICHT.

HOLLAND	
Provinz	Quadrat Meilen
1. Flandern	47,0
2. Brabant	52,4
3. Antwerpen	201,4
4. Limburg	54,0
5. Geldern	114,0
6. Utrecht	600,7
7. Westfalen	410,0
8. Groningen	49,0
9. Drenthe	45,0
10. Nordbrabant	112,4
11. Friesland	401,0
12. Overijssel	26,7
Summe	3133,5
1 : 10000000	

BELGIEN	
Provinz	Quadrat Meilen
1. Brabant	34,8
2. Flandern	20,7
3. Ostflandern	24,5
4. Westflandern	20,8
5. Hennegau	17,0
6. Namur	60,7
7. Lüttich	35,0
8. Luxemburg	41,0
9. Lotharingen	54,5
Summe	317,0
1 : 1000000	

Das Abbildung des Königreichs Holland = Belgien, 2te Auflage, von P. Koenig, Herausg. in M. H. Koenig, Verlagsbuchhandlung, Berlin, 1840.





STATISTISCHER UeBERSICHT ÜBER DEN KANTON U. HERRSCHENDE EIGENSCHAFT.

Nr.	Kanton	Fläche in QM.	Bevölkerung im J. 1850	Bevölkerung im J. 1860	Bevölkerung im J. 1870	Bevölkerung im J. 1880	Bevölkerung im J. 1890	Bevölkerung im J. 1900
1	Zürich	163 710	307 000	330 000	350 000	370 000	390 000	410 000
2	Lucerne	17 200	54 000	58 000	62 000	66 000	70 000	74 000
3	Uri	1 540	10 000	10 500	11 000	11 500	12 000	12 500
4	Schwyz	1 540	10 000	10 500	11 000	11 500	12 000	12 500
5	Unterwalden	1 540	10 000	10 500	11 000	11 500	12 000	12 500
6	Glarus	1 540	10 000	10 500	11 000	11 500	12 000	12 500
7	Appenzel A. A.	1 540	10 000	10 500	11 000	11 500	12 000	12 500
8	Appenzel S. O.	1 540	10 000	10 500	11 000	11 500	12 000	12 500
9	Soleure	1 540	10 000	10 500	11 000	11 500	12 000	12 500
10	Fribourg	1 540	10 000	10 500	11 000	11 500	12 000	12 500
11	Basel St. A.	1 540	10 000	10 500	11 000	11 500	12 000	12 500
12	Basel St. L.	1 540	10 000	10 500	11 000	11 500	12 000	12 500
13	Basel J. A.	1 540	10 000	10 500	11 000	11 500	12 000	12 500
14	Schaffhausen	1 540	10 000	10 500	11 000	11 500	12 000	12 500
15	Graubünden	1 540	10 000	10 500	11 000	11 500	12 000	12 500
16	Appenzel A. O.	1 540	10 000	10 500	11 000	11 500	12 000	12 500
17	Valais	1 540	10 000	10 500	11 000	11 500	12 000	12 500
18	Vaud	1 540	10 000	10 500	11 000	11 500	12 000	12 500
19	Genève	1 540	10 000	10 500	11 000	11 500	12 000	12 500
20	Liechtenstein	163 710	307 000	330 000	350 000	370 000	390 000	410 000

Einige Höhenverhältnisse

Ort	Höhe in Fuss	Höhe in Meter
Mont Blanc	15 781	4 805
Mont Rosa	14 554	4 437
Mont Cervin	14 793	4 508
Mont Matterhorn	14 611	4 453
Mont Dom	14 547	4 434
Mont Tabor	14 547	4 434
Mont S. Gothard	14 547	4 434
Mont S. Gotthard	14 547	4 434
Mont S. Gotthard	14 547	4 434
Mont S. Gotthard	14 547	4 434

Erklärung der Zeichen

Die Karten in der Anstalt von H. Knechtelmann in Leipzig.

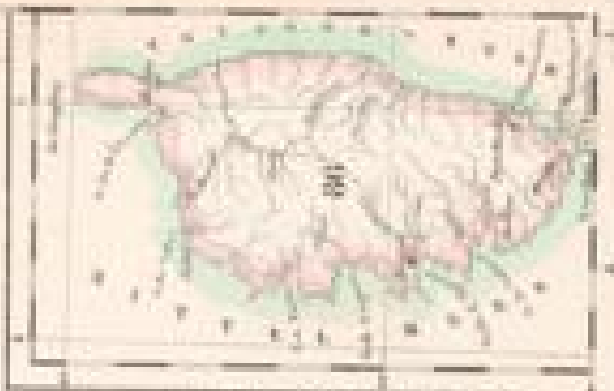
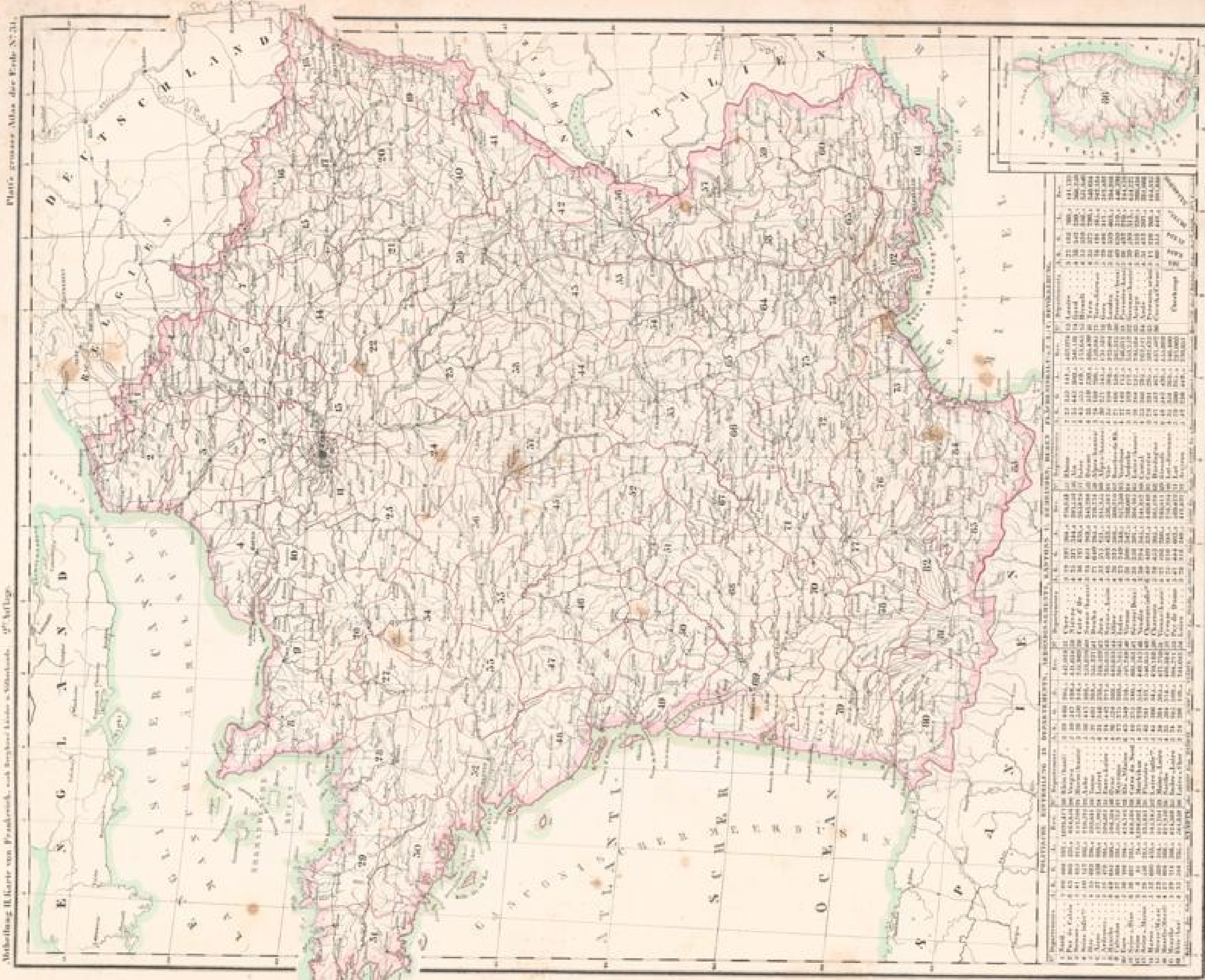
Verlag von J. Neumann, Neudamm.



ork



Abtheilung II Karte von Preussisch, auch Bosphorische u. Südrußland. 4^{te} Auflage.



PREUSSISCHES VEREICHEN IN DEPARTEMENTEN, REGIERUNGSBEZIRKEN, KANTONS, DISTRICTEN, BUREAUX, PÄRISHIEFERN, U. S. V. U. BEVÖLKERUNG.

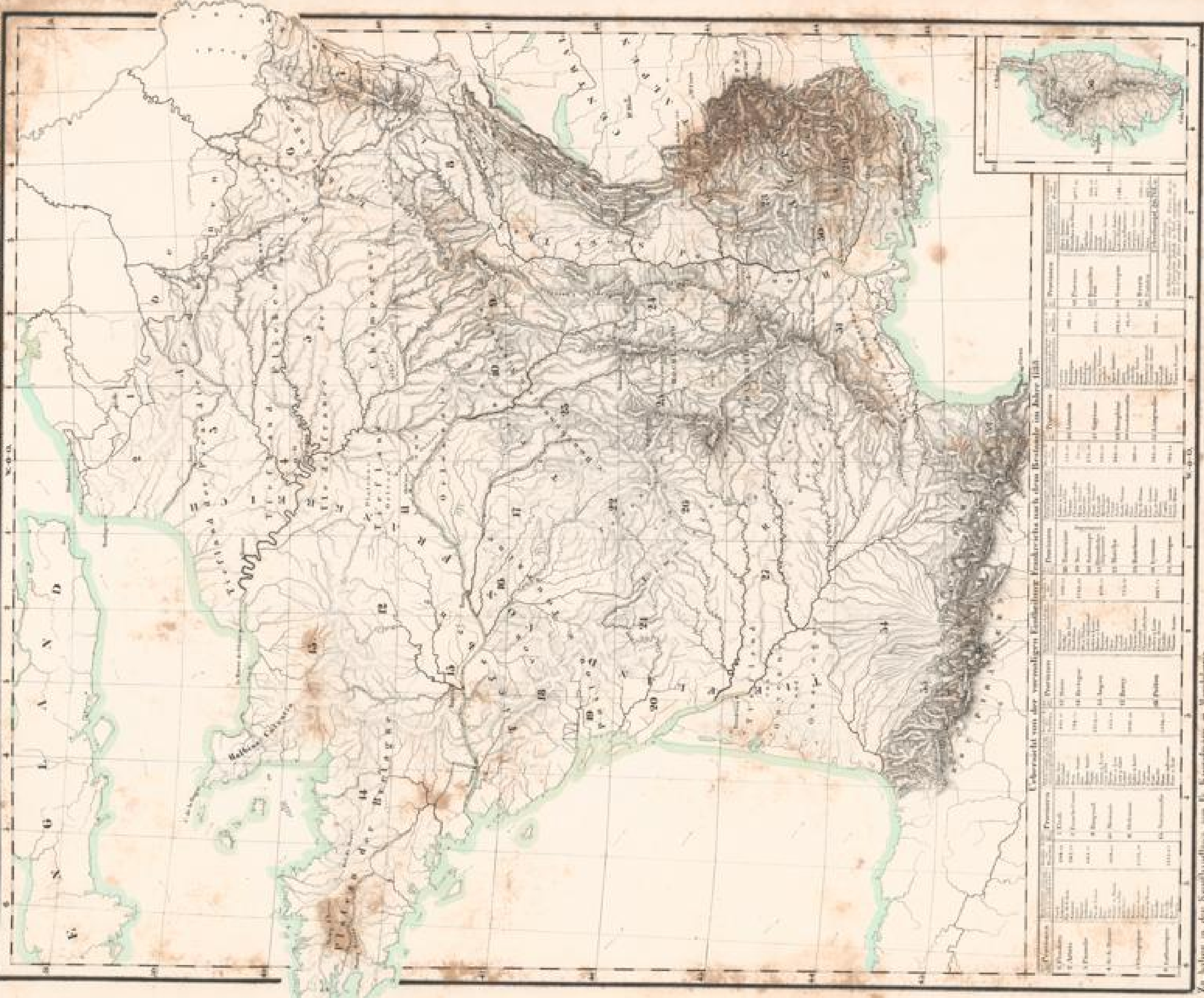
Departement	Fläche in QM.	Bevölkerung im J. 1871	Bevölkerung im J. 1875	Bevölkerung im J. 1880	Bevölkerung im J. 1885	Bevölkerung im J. 1890	Bevölkerung im J. 1895	Bevölkerung im J. 1900	Bevölkerung im J. 1905	Bevölkerung im J. 1910	Bevölkerung im J. 1915	Bevölkerung im J. 1920
Adrianopel	10,000	1,000,000	1,100,000	1,200,000	1,300,000	1,400,000	1,500,000	1,600,000	1,700,000	1,800,000	1,900,000	2,000,000
Andonien	12,000	1,200,000	1,300,000	1,400,000	1,500,000	1,600,000	1,700,000	1,800,000	1,900,000	2,000,000	2,100,000	2,200,000
Belgrad	15,000	1,500,000	1,600,000	1,700,000	1,800,000	1,900,000	2,000,000	2,100,000	2,200,000	2,300,000	2,400,000	2,500,000
Bucharest	18,000	1,800,000	1,900,000	2,000,000	2,100,000	2,200,000	2,300,000	2,400,000	2,500,000	2,600,000	2,700,000	2,800,000
Constantinopel	20,000	2,000,000	2,100,000	2,200,000	2,300,000	2,400,000	2,500,000	2,600,000	2,700,000	2,800,000	2,900,000	3,000,000
Salonika	14,000	1,400,000	1,500,000	1,600,000	1,700,000	1,800,000	1,900,000	2,000,000	2,100,000	2,200,000	2,300,000	2,400,000
Sofia	16,000	1,600,000	1,700,000	1,800,000	1,900,000	2,000,000	2,100,000	2,200,000	2,300,000	2,400,000	2,500,000	2,600,000
Thessalonien	13,000	1,300,000	1,400,000	1,500,000	1,600,000	1,700,000	1,800,000	1,900,000	2,000,000	2,100,000	2,200,000	2,300,000
Wien	17,000	1,700,000	1,800,000	1,900,000	2,000,000	2,100,000	2,200,000	2,300,000	2,400,000	2,500,000	2,600,000	2,700,000
Zagreb	11,000	1,100,000	1,200,000	1,300,000	1,400,000	1,500,000	1,600,000	1,700,000	1,800,000	1,900,000	2,000,000	2,100,000

Platte grosser Atlas der Erde N. 231.

Verlag v. d. Buchhandlung von H. Neumann, Neudamm 18. Leipzig 1875. 18. Auflage.



Abtheilung II. Oro- u. Hydrographische Karte v. Frankreich mit der Provinzen Eintheilung. 2te Auflg. Platt's grosser Atlas d. Erde, Nr. 52.



Übersicht von der vorzüglichsten Eintheilung Frankreichs nach dem Bestande im Jahre 1814.

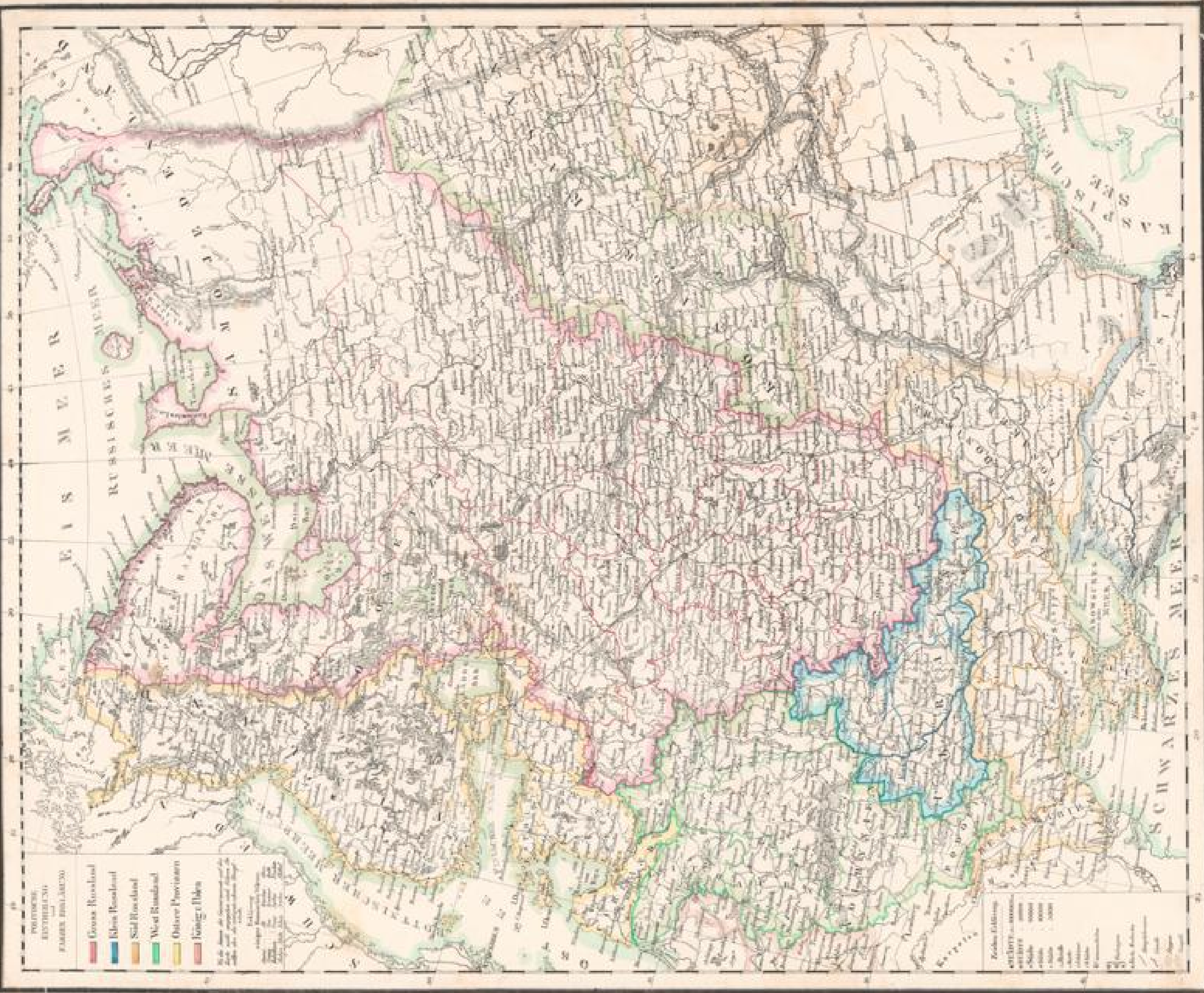
Provinzen	Quadrat-Meilen	Quadrat-Liegen	Quadrat-Parasellen	Quadrat-Fuß	Quadrat-Zoll	Quadrat-Linien	Quadrat-Punkte
1. Bretagne	14,000	35,840,000	143,360,000,000	573,440,000,000	2,293,760,000,000	9,175,040,000,000	367,001,600,000,000
2. Normandie	12,000	30,240,000	120,960,000,000	483,840,000,000	1,935,360,000,000	7,741,440,000,000	310,562,880,000,000
3. Picardie	10,000	25,000,000	100,000,000,000	400,000,000,000	1,600,000,000,000	6,400,000,000,000	256,000,000,000,000
4. Champagne	11,000	27,500,000	110,000,000,000	440,000,000,000	1,760,000,000,000	7,040,000,000,000	281,600,000,000,000
5. Bourgogne	13,000	32,500,000	130,000,000,000	520,000,000,000	2,080,000,000,000	8,320,000,000,000	332,800,000,000,000
6. Flandern	9,000	22,500,000	90,000,000,000	360,000,000,000	1,440,000,000,000	5,760,000,000,000	230,400,000,000,000
7. Artois	8,000	20,000,000	80,000,000,000	320,000,000,000	1,280,000,000,000	5,120,000,000,000	204,800,000,000,000
8. Hennegau	7,000	17,500,000	70,000,000,000	280,000,000,000	1,120,000,000,000	4,480,000,000,000	179,200,000,000,000
9. Lothringen	15,000	37,500,000	150,000,000,000	600,000,000,000	2,400,000,000,000	9,600,000,000,000	384,000,000,000,000
10. Elsass	6,000	15,000,000	60,000,000,000	240,000,000,000	960,000,000,000	3,840,000,000,000	153,600,000,000,000
11. Provence	12,000	30,000,000	120,000,000,000	480,000,000,000	1,920,000,000,000	7,680,000,000,000	307,200,000,000,000
12. Dauphiné	11,000	27,500,000	110,000,000,000	440,000,000,000	1,760,000,000,000	7,040,000,000,000	281,600,000,000,000
13. Auvergne	10,000	25,000,000	100,000,000,000	400,000,000,000	1,600,000,000,000	6,400,000,000,000	256,000,000,000,000
14. Languedoc	13,000	32,500,000	130,000,000,000	520,000,000,000	2,080,000,000,000	8,320,000,000,000	332,800,000,000,000
15. Roussillon	5,000	12,500,000	50,000,000,000	200,000,000,000	800,000,000,000	3,200,000,000,000	128,000,000,000,000
16. Gascogne	14,000	35,000,000	140,000,000,000	560,000,000,000	2,240,000,000,000	8,960,000,000,000	358,400,000,000,000
17. Aquitanien	16,000	40,000,000	160,000,000,000	640,000,000,000	2,560,000,000,000	10,240,000,000,000	409,600,000,000,000
18. Bretagne	14,000	35,000,000	140,000,000,000	560,000,000,000	2,240,000,000,000	8,960,000,000,000	358,400,000,000,000
19. Normandie	12,000	30,000,000	120,000,000,000	480,000,000,000	1,920,000,000,000	7,680,000,000,000	307,200,000,000,000
20. Picardie	10,000	25,000,000	100,000,000,000	400,000,000,000	1,600,000,000,000	6,400,000,000,000	256,000,000,000,000
21. Champagne	11,000	27,500,000	110,000,000,000	440,000,000,000	1,760,000,000,000	7,040,000,000,000	281,600,000,000,000
22. Bourgogne	13,000	32,500,000	130,000,000,000	520,000,000,000	2,080,000,000,000	8,320,000,000,000	332,800,000,000,000
23. Flandern	9,000	22,500,000	90,000,000,000	360,000,000,000	1,440,000,000,000	5,760,000,000,000	230,400,000,000,000
24. Artois	8,000	20,000,000	80,000,000,000	320,000,000,000	1,280,000,000,000	5,120,000,000,000	204,800,000,000,000
25. Hennegau	7,000	17,500,000	70,000,000,000	280,000,000,000	1,120,000,000,000	4,480,000,000,000	179,200,000,000,000
26. Lothringen	15,000	37,500,000	150,000,000,000	600,000,000,000	2,400,000,000,000	9,600,000,000,000	384,000,000,000,000
27. Elsass	6,000	15,000,000	60,000,000,000	240,000,000,000	960,000,000,000	3,840,000,000,000	153,600,000,000,000
28. Provence	12,000	30,000,000	120,000,000,000	480,000,000,000	1,920,000,000,000	7,680,000,000,000	307,200,000,000,000
29. Dauphiné	11,000	27,500,000	110,000,000,000	440,000,000,000	1,760,000,000,000	7,040,000,000,000	281,600,000,000,000
30. Auvergne	10,000	25,000,000	100,000,000,000	400,000,000,000	1,600,000,000,000	6,400,000,000,000	256,000,000,000,000
31. Languedoc	13,000	32,500,000	130,000,000,000	520,000,000,000	2,080,000,000,000	8,320,000,000,000	332,800,000,000,000
32. Roussillon	5,000	12,500,000	50,000,000,000	200,000,000,000	800,000,000,000	3,200,000,000,000	128,000,000,000,000
33. Gascogne	14,000	35,000,000	140,000,000,000	560,000,000,000	2,240,000,000,000	8,960,000,000,000	358,400,000,000,000
34. Aquitanien	16,000	40,000,000	160,000,000,000	640,000,000,000	2,560,000,000,000	10,240,000,000,000	409,600,000,000,000

Zu sehen in der Karte von Frankreich in Begleitung.



Abbildung II. Europäischen Russland. 2^{te} Auflage.

Plattis größtes Atlas der Erde. N. 222.

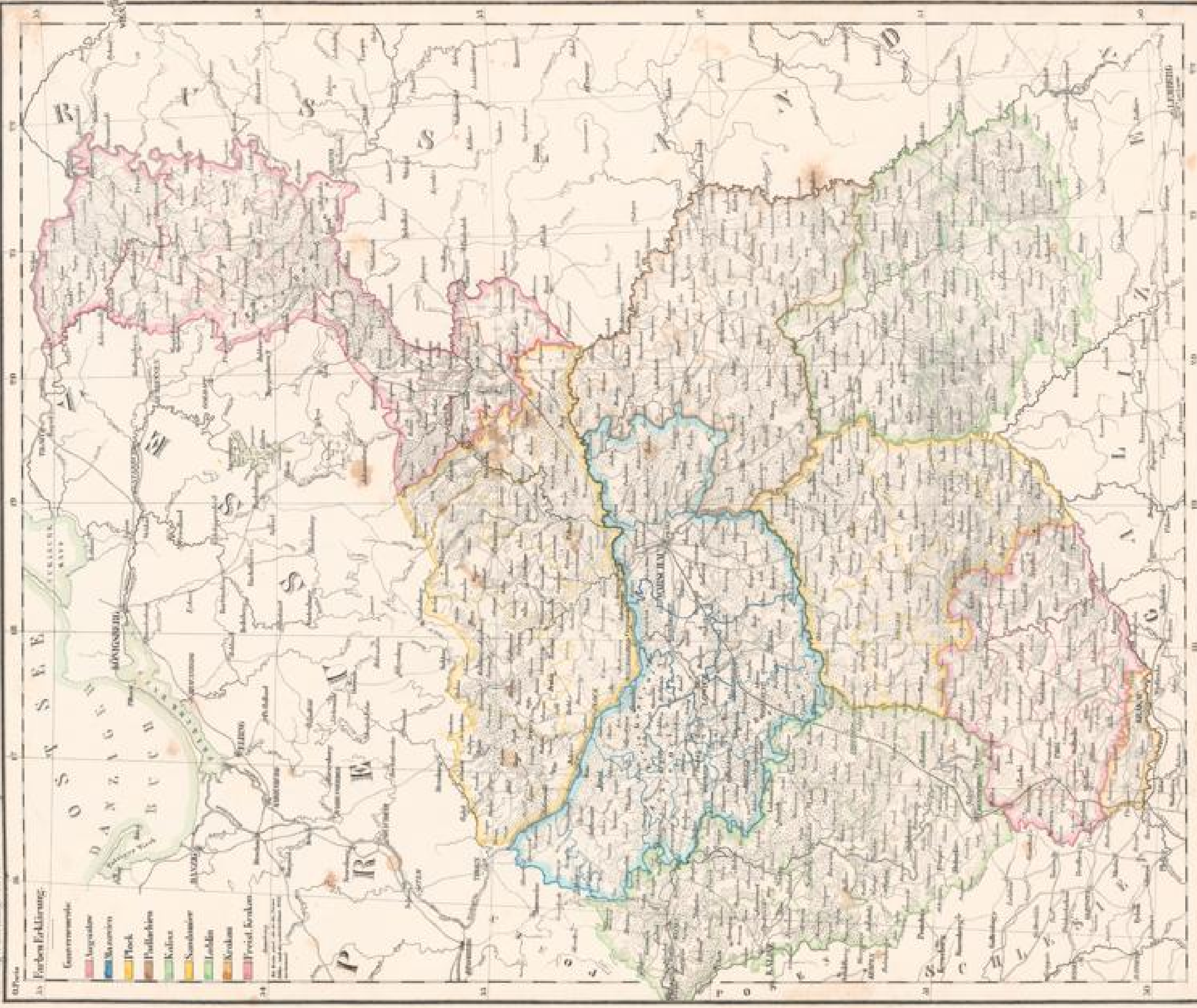


Zu sehen in der Karte von P. Karpman in Berlin.

Verlag von ...

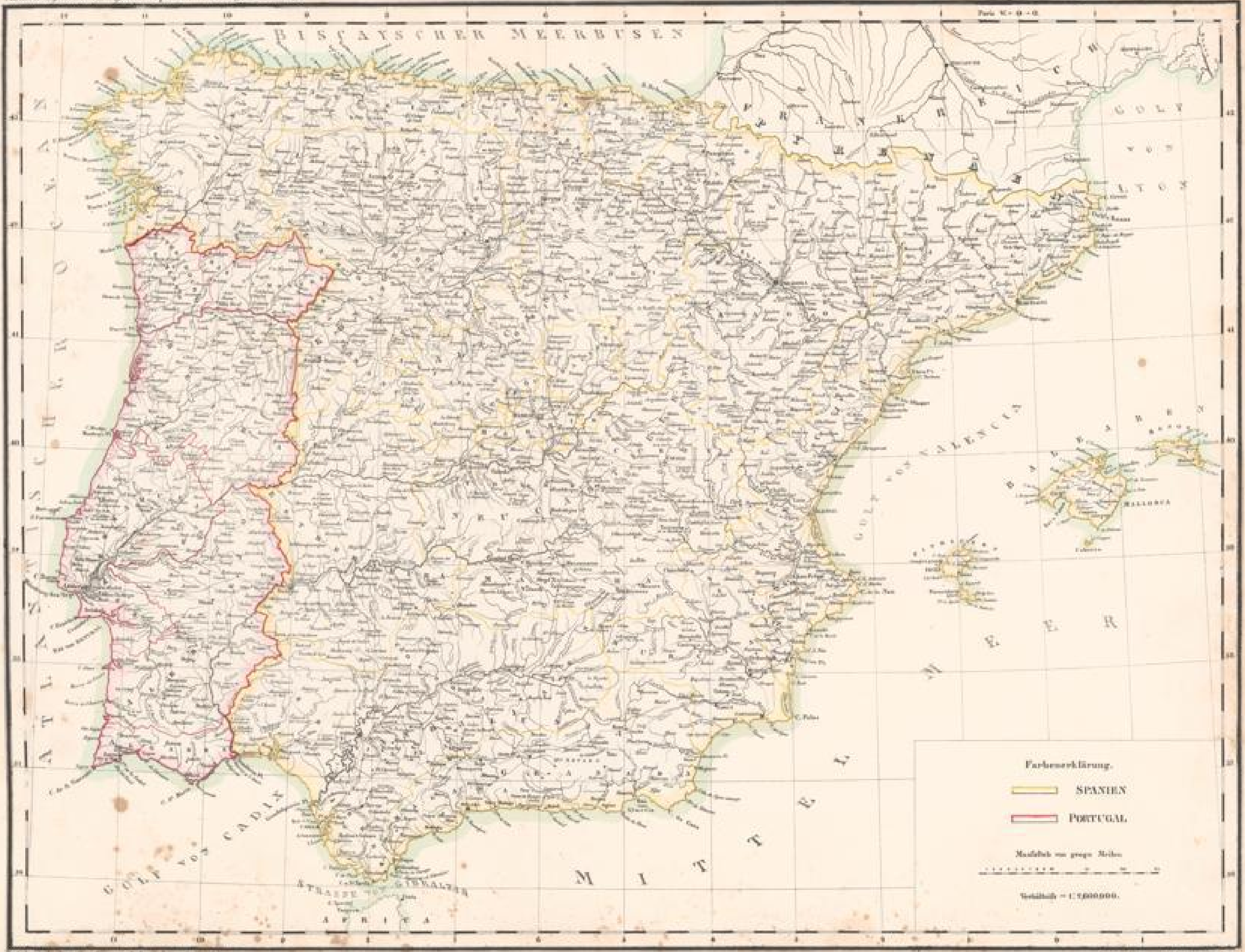
Verlag von ...

Handwritten text in a cursive script, likely a historical document or manuscript. The text is written in dark ink on aged, yellowed paper. The script is highly stylized and difficult to decipher, but appears to be a form of early modern German or Dutch cursive. The text is arranged in several lines, with some words appearing to be larger or more prominent than others. The overall appearance is that of a historical record or a personal letter.



Die Karte in der Darstellung von P. Karpinski in Warschau.





Das Kartenwerk ist eine Bearbeitung von P. K. ...

Letztes ...



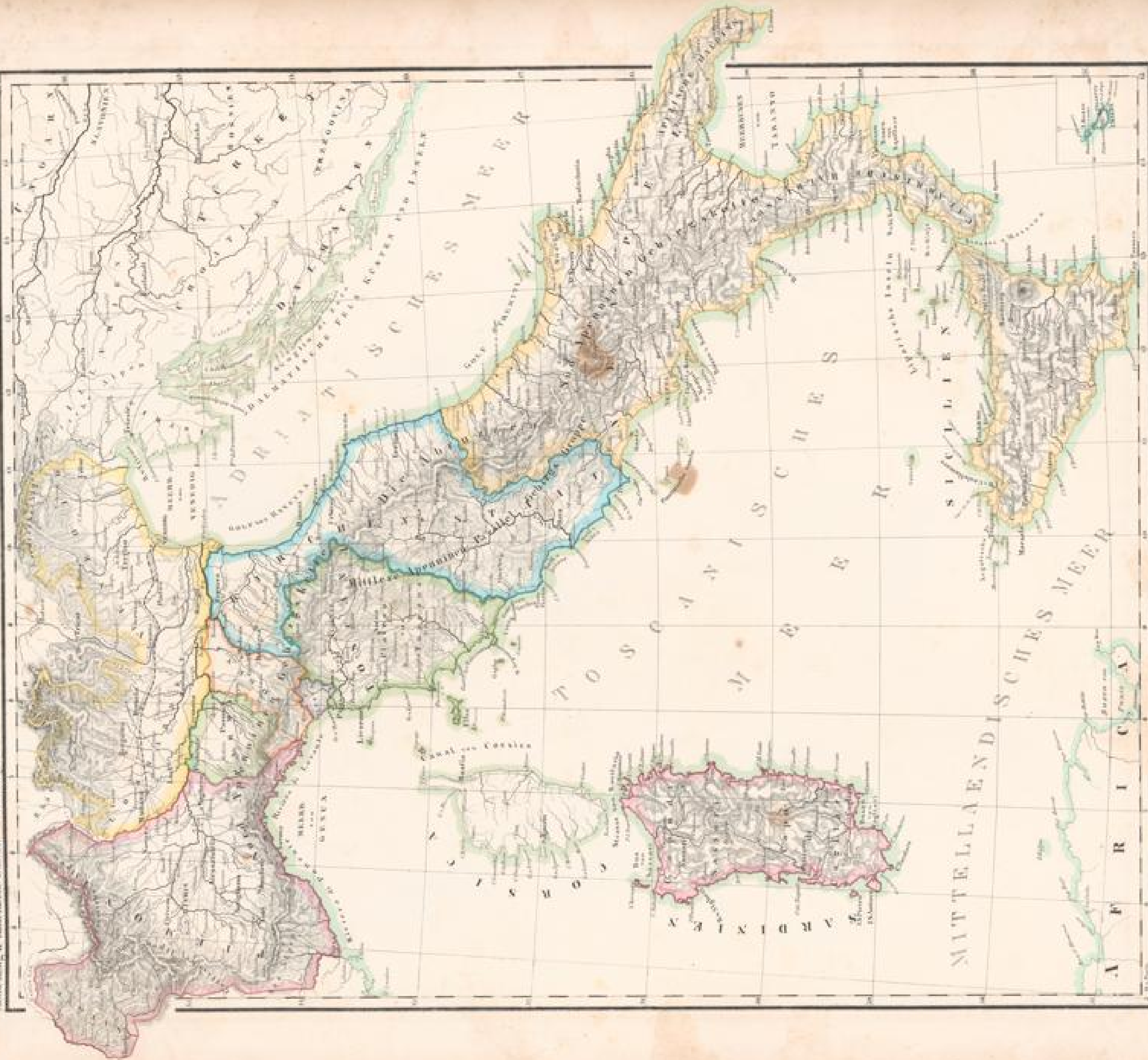


Die Inseln in der Benachbarung von Fr. Bergmann in Magdeburg.

Verhältniß 1:1000000

Tab. 2. geogr. im groß. Atl. von J. Neumann, Neudamm.







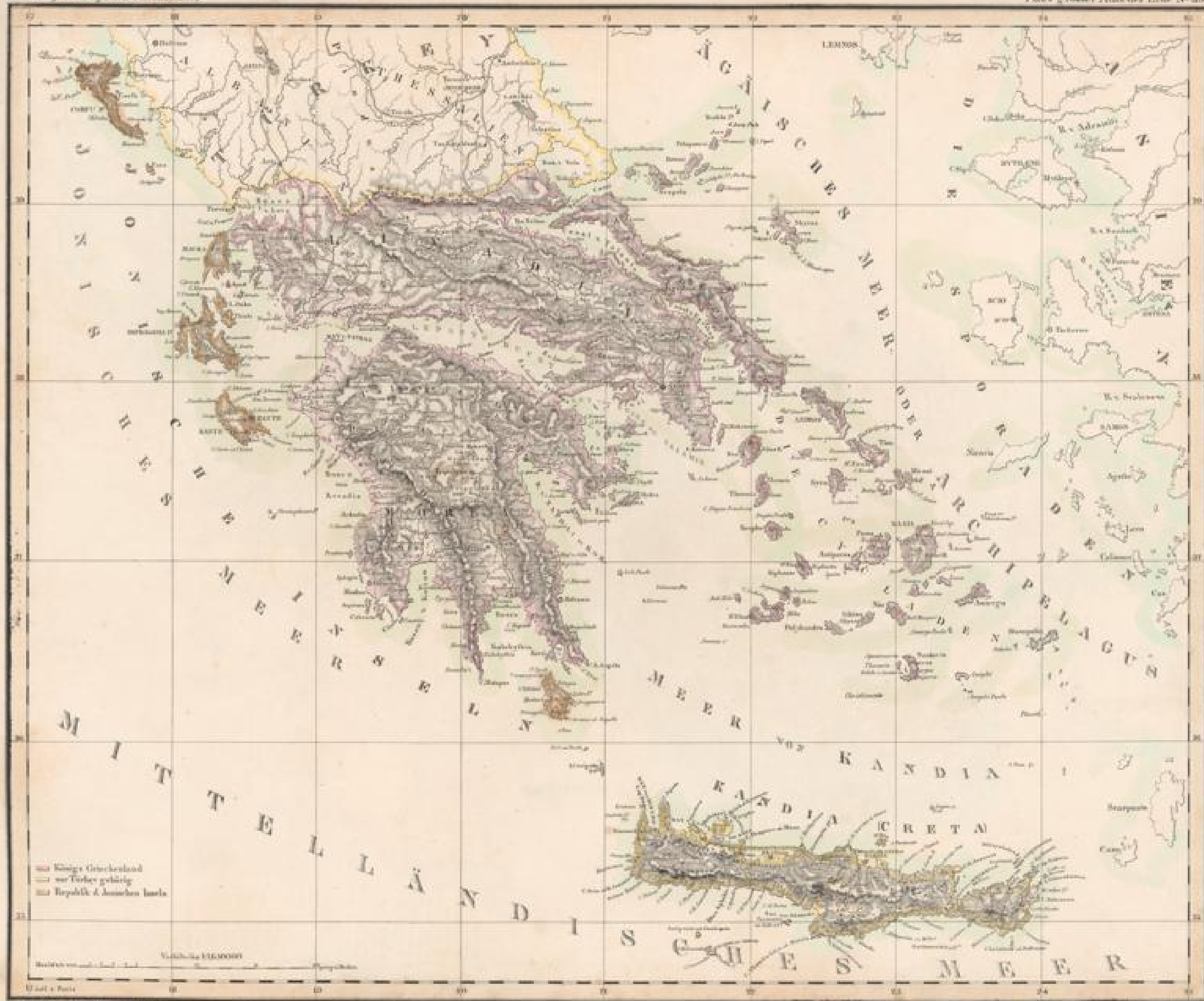


Zu sehen in der Karte der Welt von P. Karpfmann in Magdeburg.

Verlag v. H. Neumann, Neudamm.

Alle Maße im grossen Maßstab = 1:100,000.





Verlag von J. Neumann, Neudamm

Verlag von J. Neumann, Neudamm





Abbildung II. Der Schmalenische Weltteil. 2^{te} Auflage.

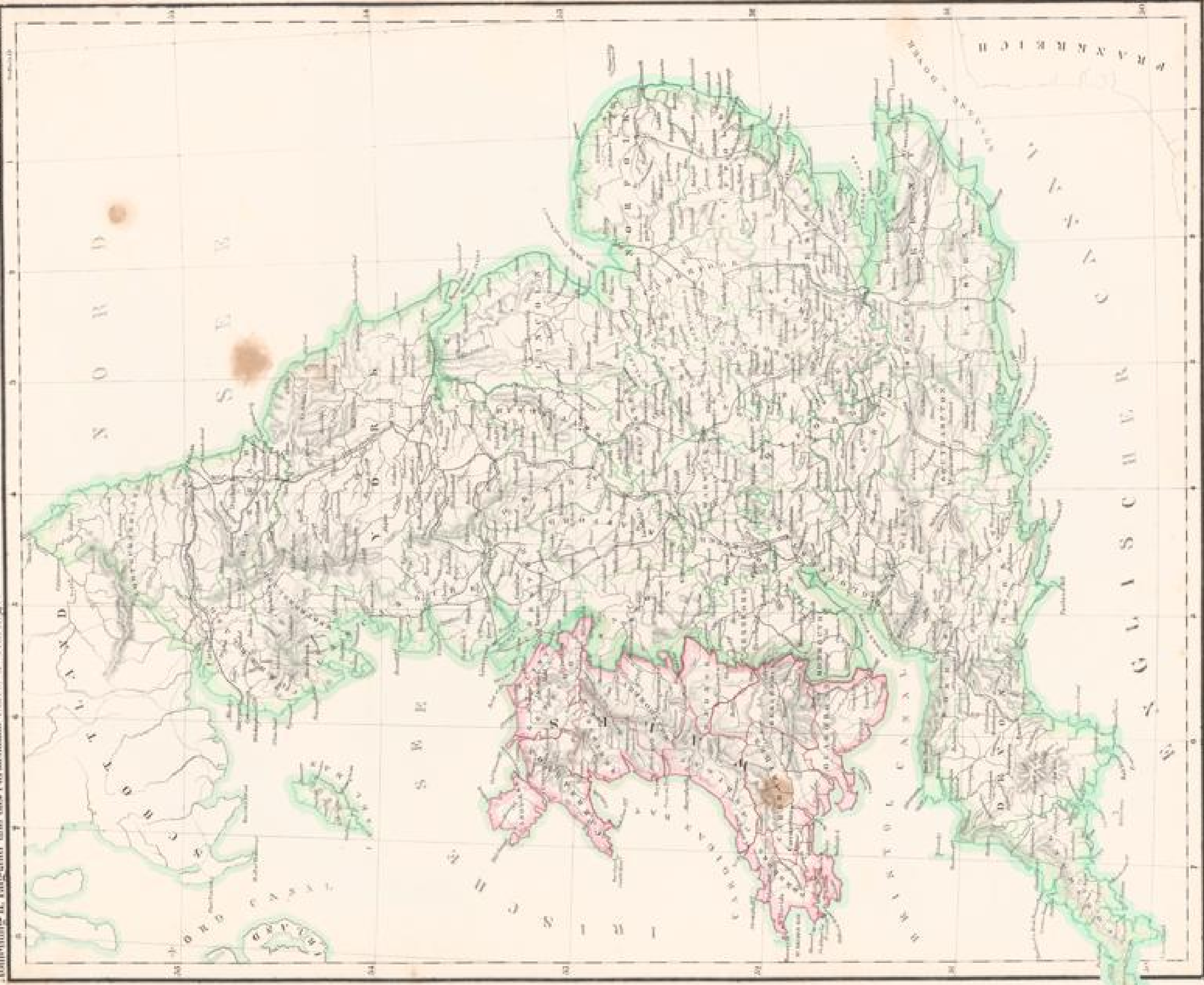
Platte großer Atlas der Erde. N^o 40.



Zu finden in der Buchhandlung von F. Kerstmann in Augsburg.

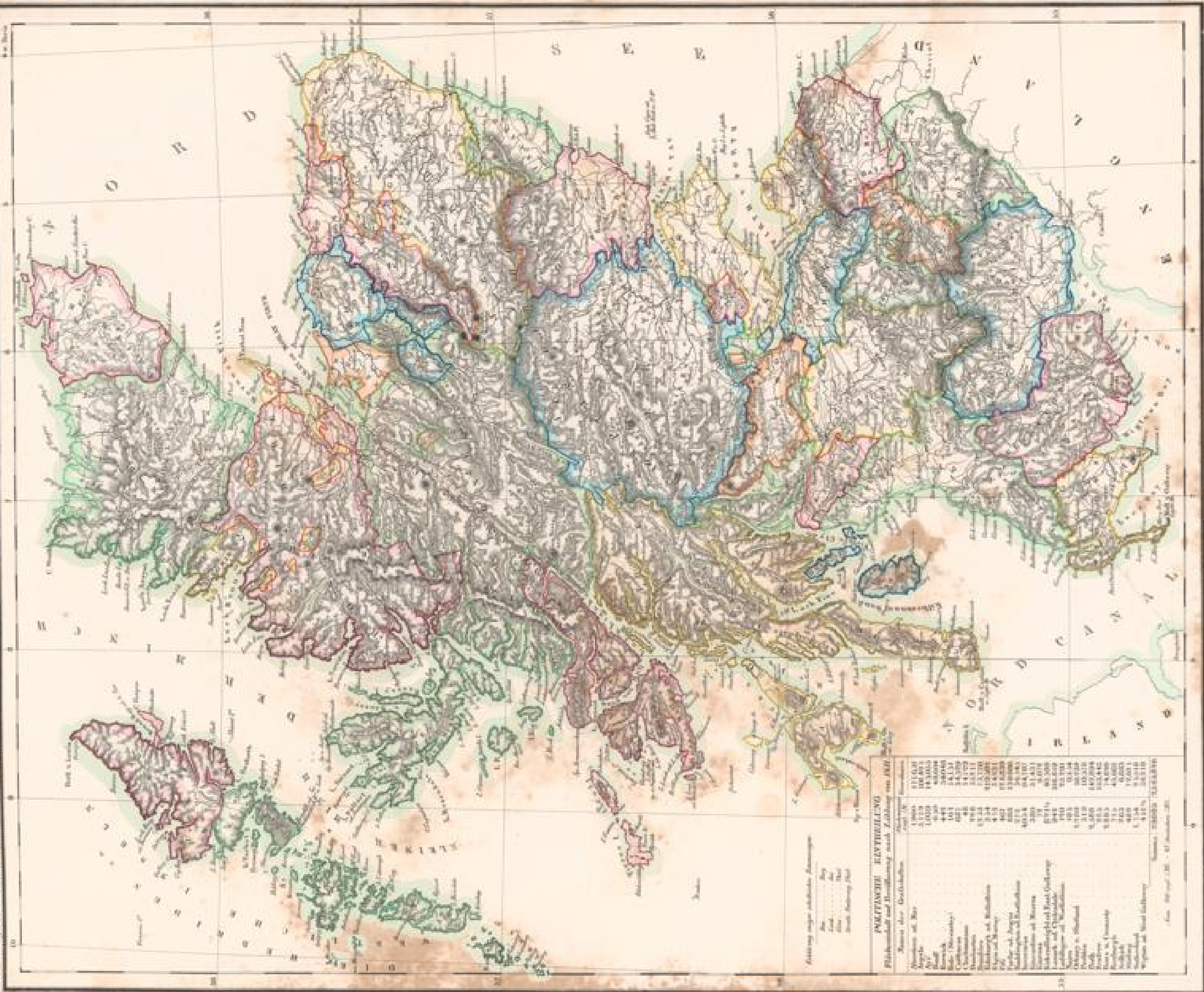
Lith. gedr. bei Georg Meubner in Köln.





Vertheilung der Bevölkerung im Königreich England und dem Fürstenthum Wales im Jahre 1841





Abtheilung einiger wichtiger Eisenwerke:
 - ...
 - ...
 - ...

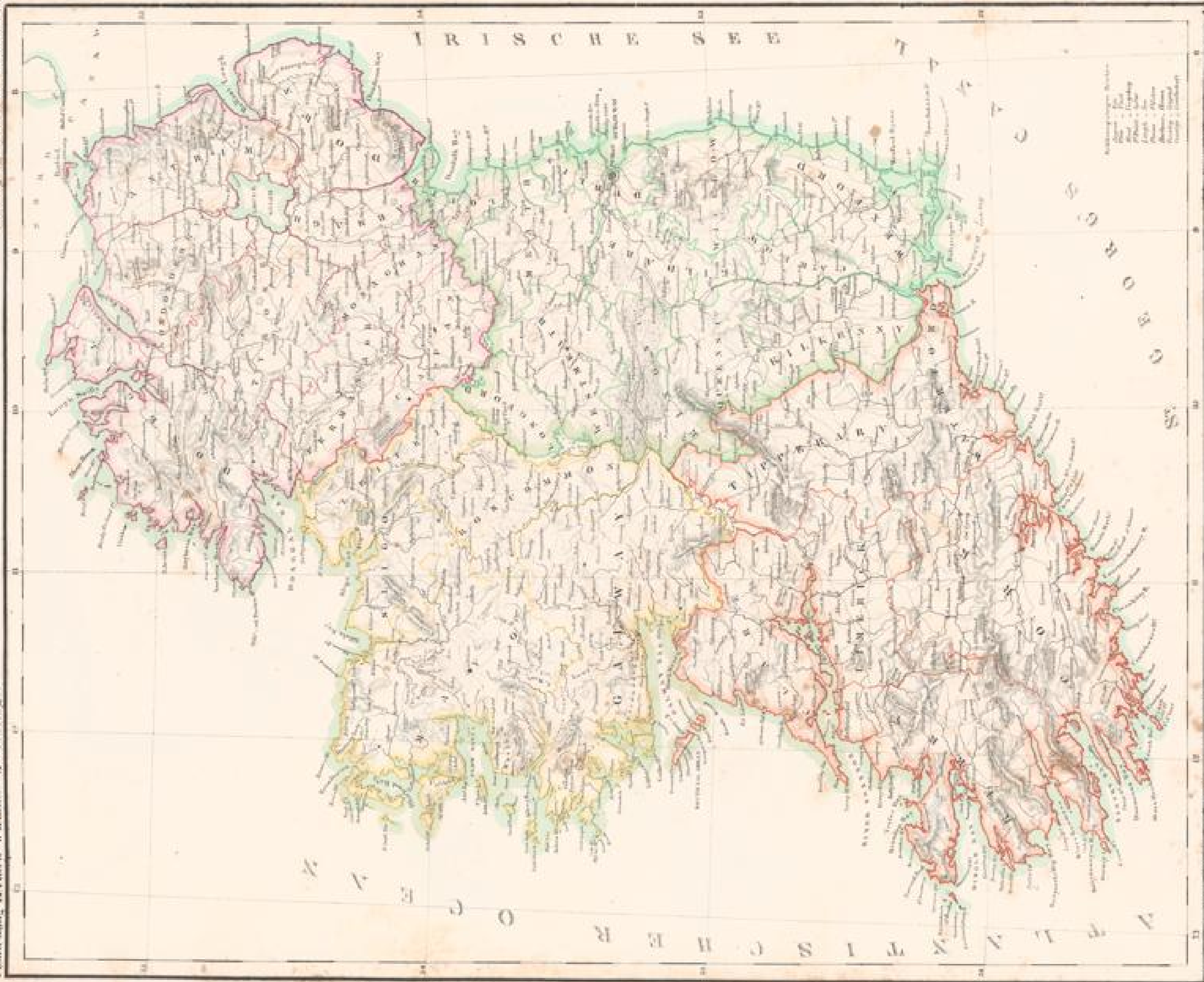
STATISTISCHE Uebersicht über Sachaliland

Flächeninhalt und Bevölkerung nach Zerlegung von 1911

Provinz oder Kreis	Fläche in Qm.	Bevölkerung
... (A)	117,041	118,891
... (B)	117,041	118,891
... (C)	117,041	118,891
... (D)	117,041	118,891
... (E)	117,041	118,891
... (F)	117,041	118,891
... (G)	117,041	118,891
... (H)	117,041	118,891
... (I)	117,041	118,891
... (J)	117,041	118,891
... (K)	117,041	118,891
... (L)	117,041	118,891
... (M)	117,041	118,891
... (N)	117,041	118,891
... (O)	117,041	118,891
... (P)	117,041	118,891
... (Q)	117,041	118,891
... (R)	117,041	118,891
... (S)	117,041	118,891
... (T)	117,041	118,891
... (U)	117,041	118,891
... (V)	117,041	118,891
... (W)	117,041	118,891
... (X)	117,041	118,891
... (Y)	117,041	118,891
... (Z)	117,041	118,891

Summe: 117,041 Qm., 118,891 Einwohner.



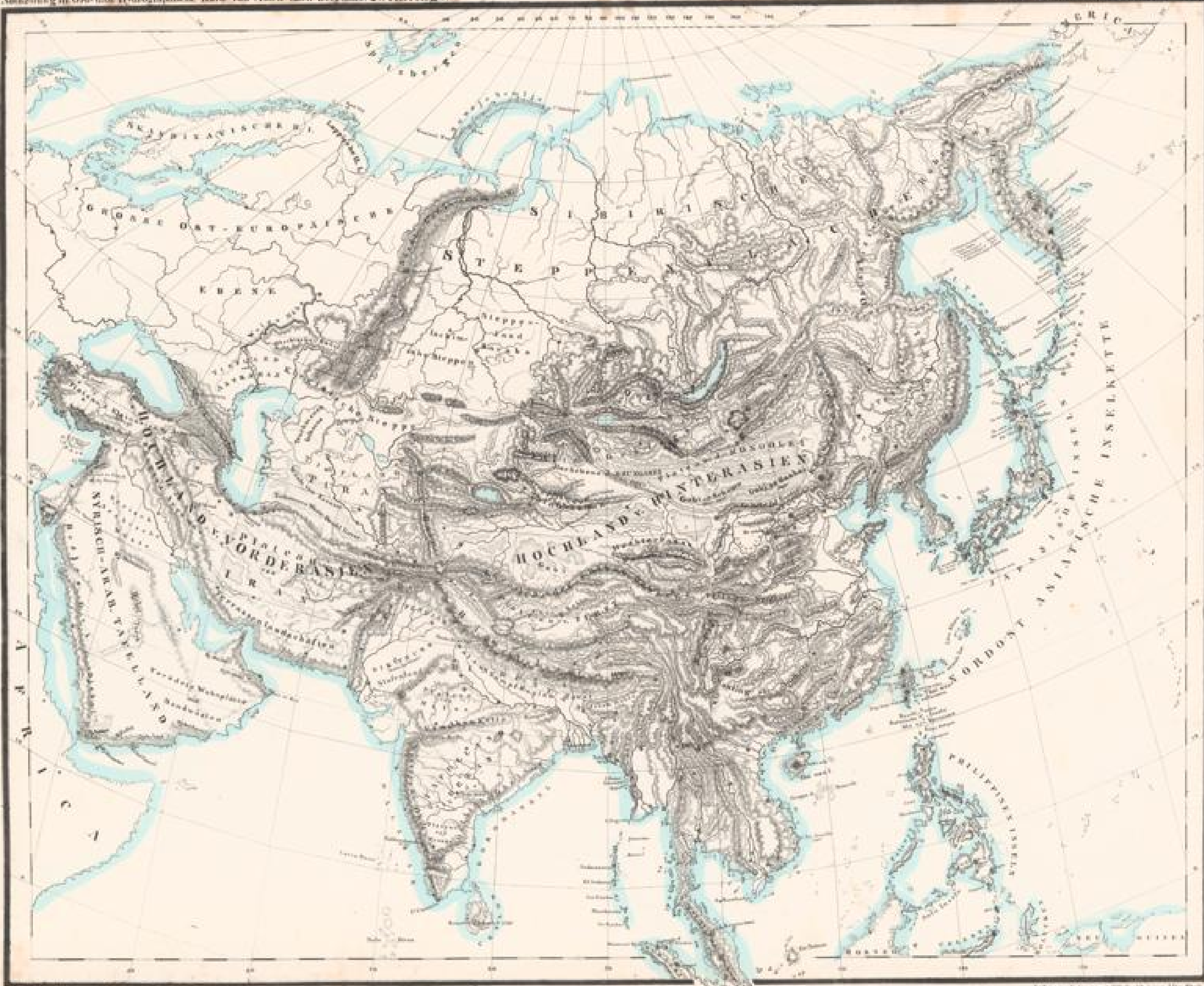


Zu haben in der Kunsthandlung von P. Koenigsmann in Regensburg.

Verlag von P. Koenigsmann in Regensburg.





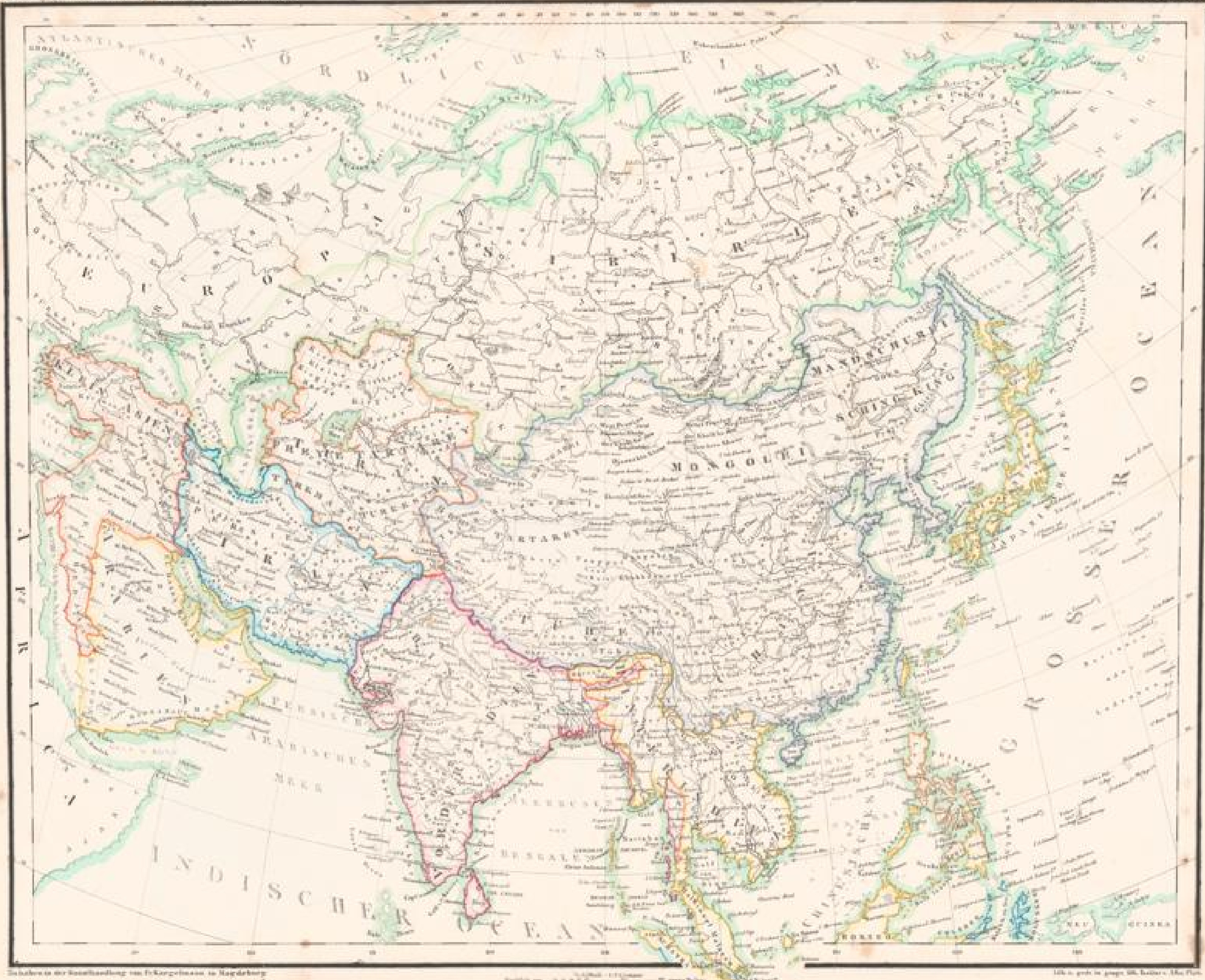


Zu haben in der Buchhandlung von P. Neumann, Neudamm, Berlin.

Verlegt von P. Neumann, Neudamm, Berlin.

1851. Preis 1/2 Rthlr.



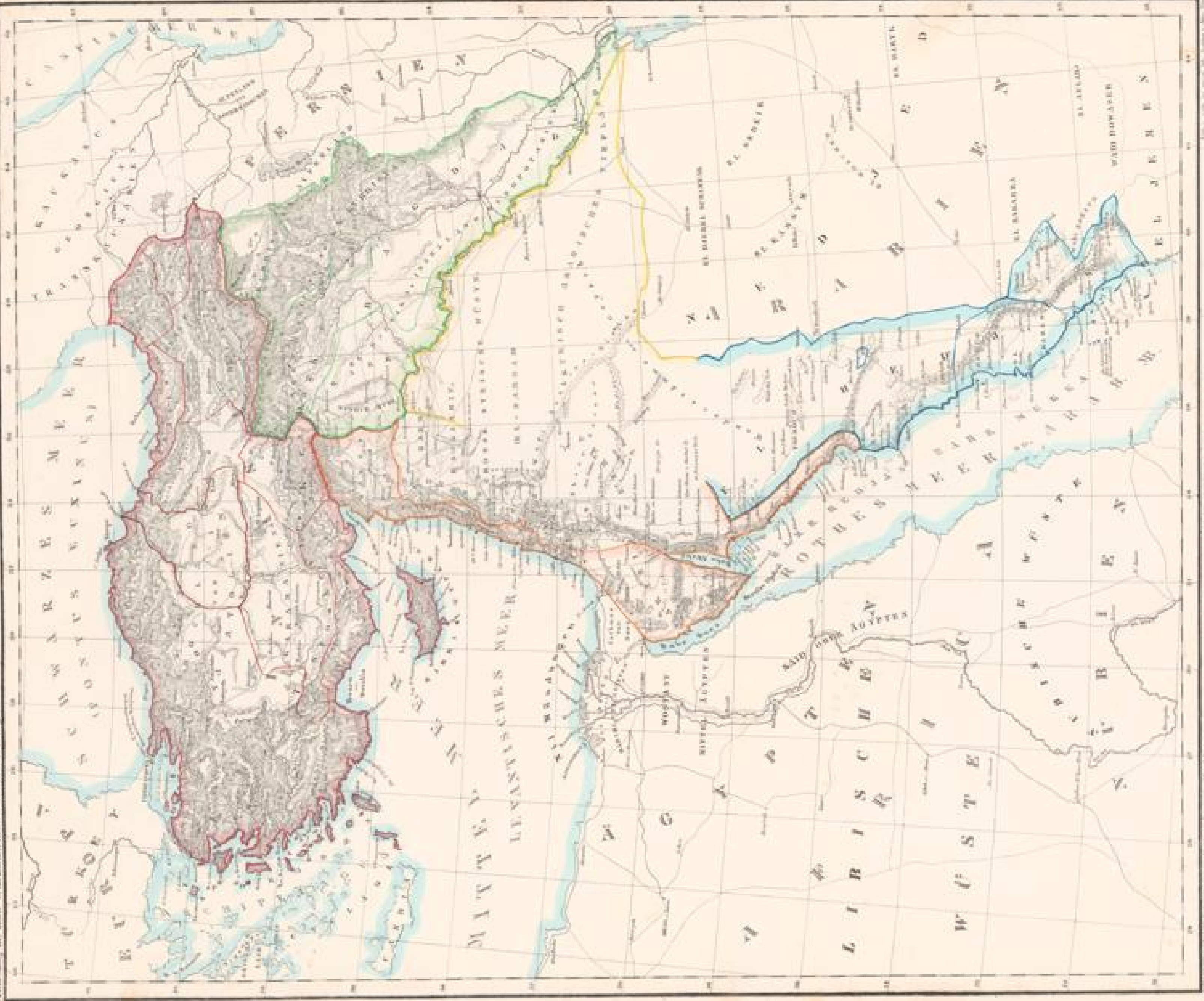


Inhalt der Karte: Übersichtskarte der asiatischen Staaten

Verlag von Neumann, Neudamm

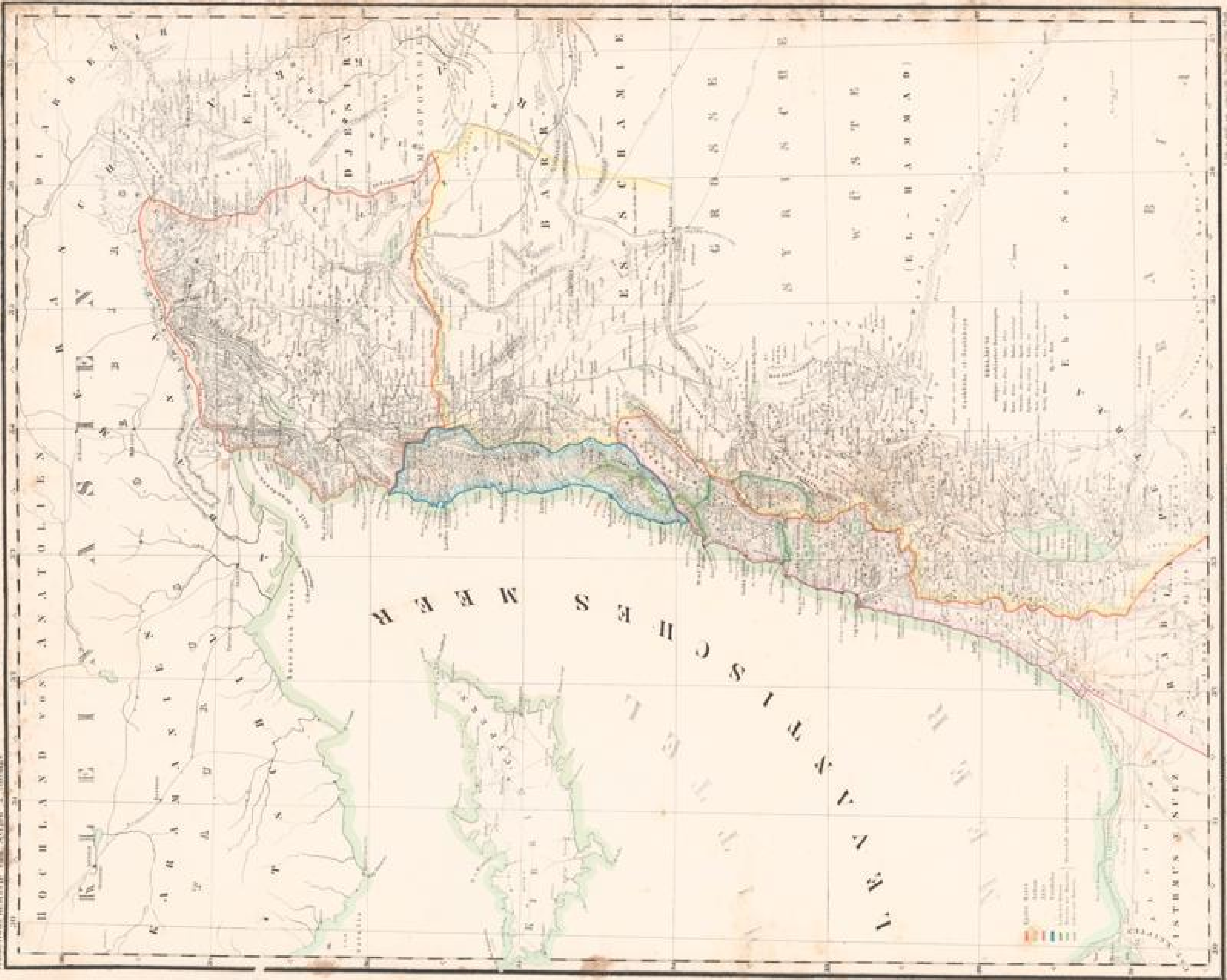
1874





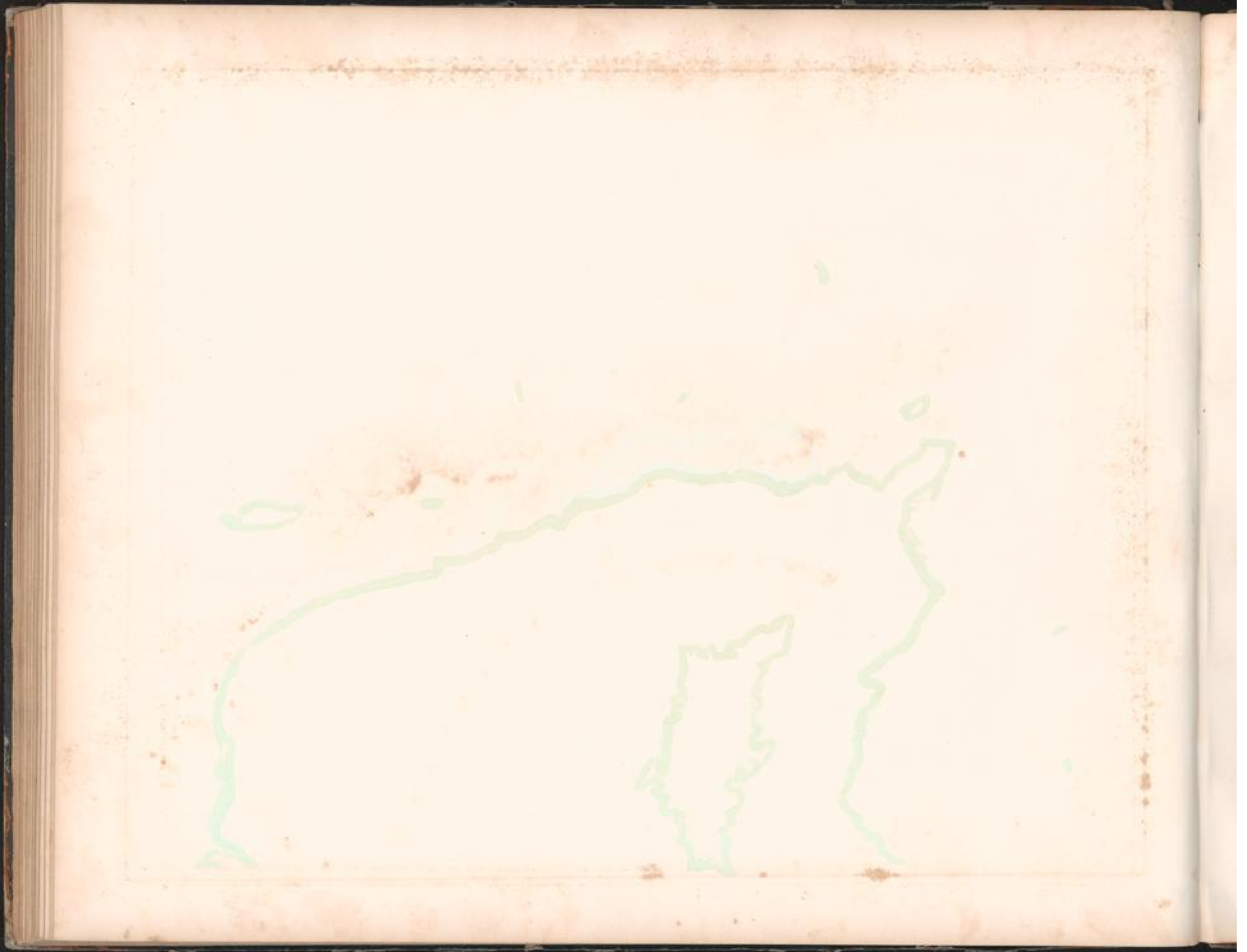
Die Karte in der Karte der Ostindien von Dr. Karpfenstein in Leipzig

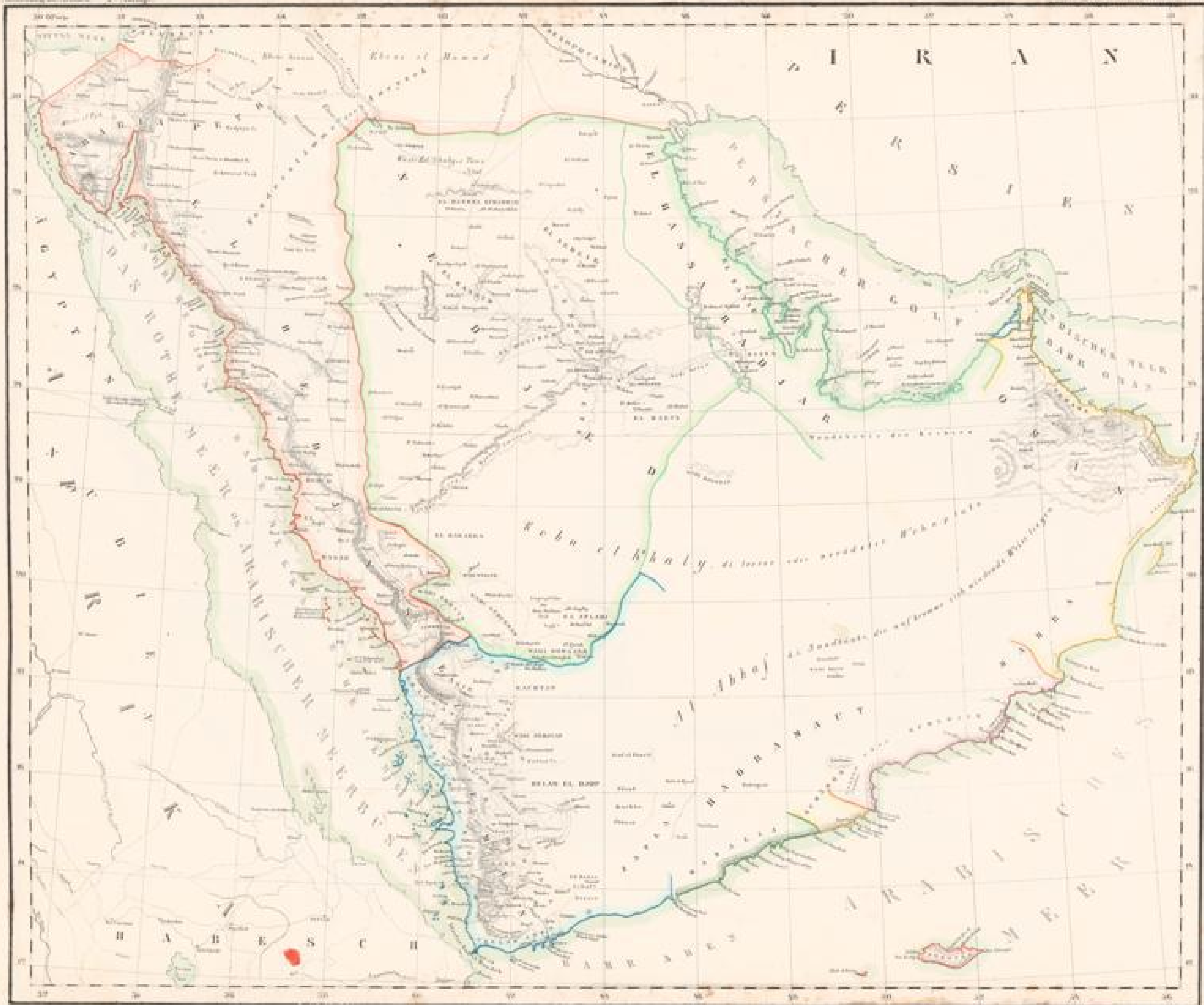




Im Archiv der Kartographie von P. Kaufmann in Magdeburg

Im Archiv der Kartographie von P. Kaufmann in Magdeburg



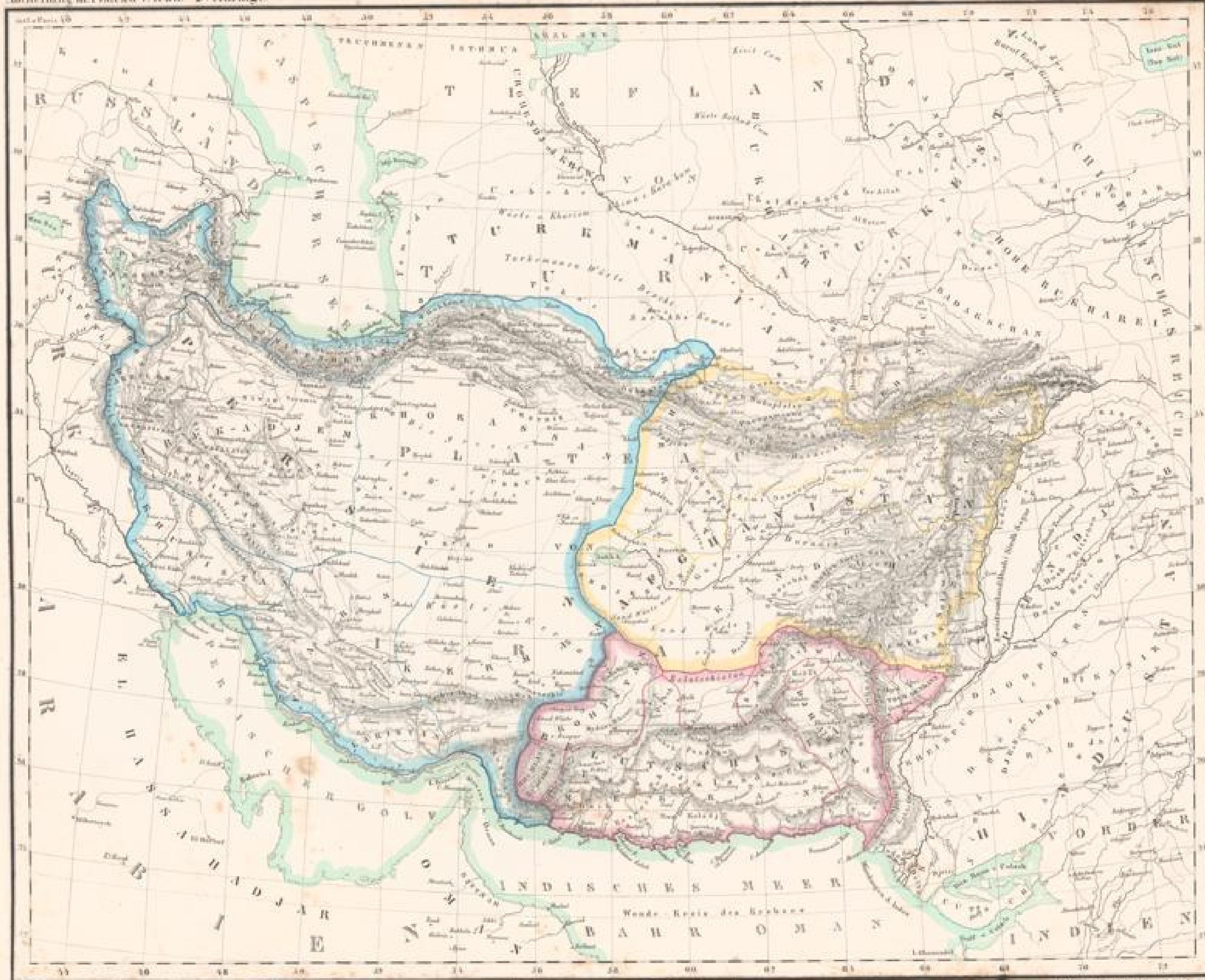


Zu sehen in der Beschreibung von D. Hergelmann in Magdeburg.

Verlag des Verlegers in Magdeburg.

Verlag des Verlegers in Magdeburg.





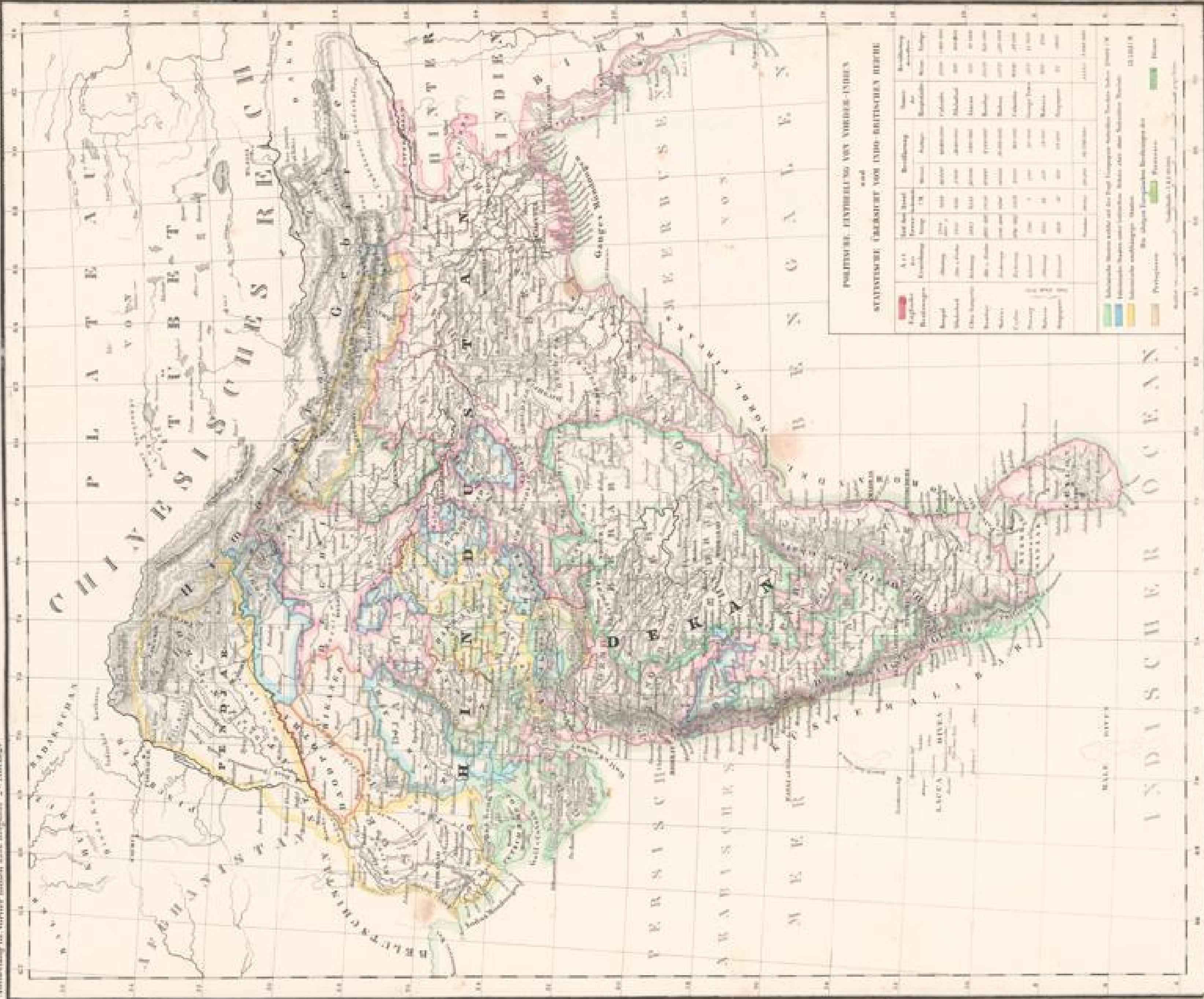
In Italien in der Kupferstichung von F. Kaezelmann in Nagelsberg.

Verlagsgesellschaft des Verlags v. Neumann, Neudamm.

U

F





POLITISCHE EINTHEILUNG VON VORDER-INDIEN
und
STATISTISCHE Uebersicht von INDO-BRITISCHEN IERRE

Provinz	Fläche in Quadrat-Meilen	Bevölkerung im Jahr 1857	Bevölkerung im Jahr 1861	Bevölkerung im Jahr 1871	Bevölkerung im Jahr 1881
Bengal	120,000	10,000,000	12,000,000	14,000,000	16,000,000
Madras	150,000	15,000,000	18,000,000	20,000,000	22,000,000
Bombay	100,000	12,000,000	14,000,000	16,000,000	18,000,000
Central India	150,000	10,000,000	12,000,000	14,000,000	16,000,000
North India	150,000	10,000,000	12,000,000	14,000,000	16,000,000
South India	100,000	10,000,000	12,000,000	14,000,000	16,000,000
Malabar	50,000	5,000,000	6,000,000	7,000,000	8,000,000
Andhra	50,000	5,000,000	6,000,000	7,000,000	8,000,000
Assam	50,000	5,000,000	6,000,000	7,000,000	8,000,000
Other	50,000	5,000,000	6,000,000	7,000,000	8,000,000
Total	1,000,000	100,000,000	120,000,000	140,000,000	160,000,000

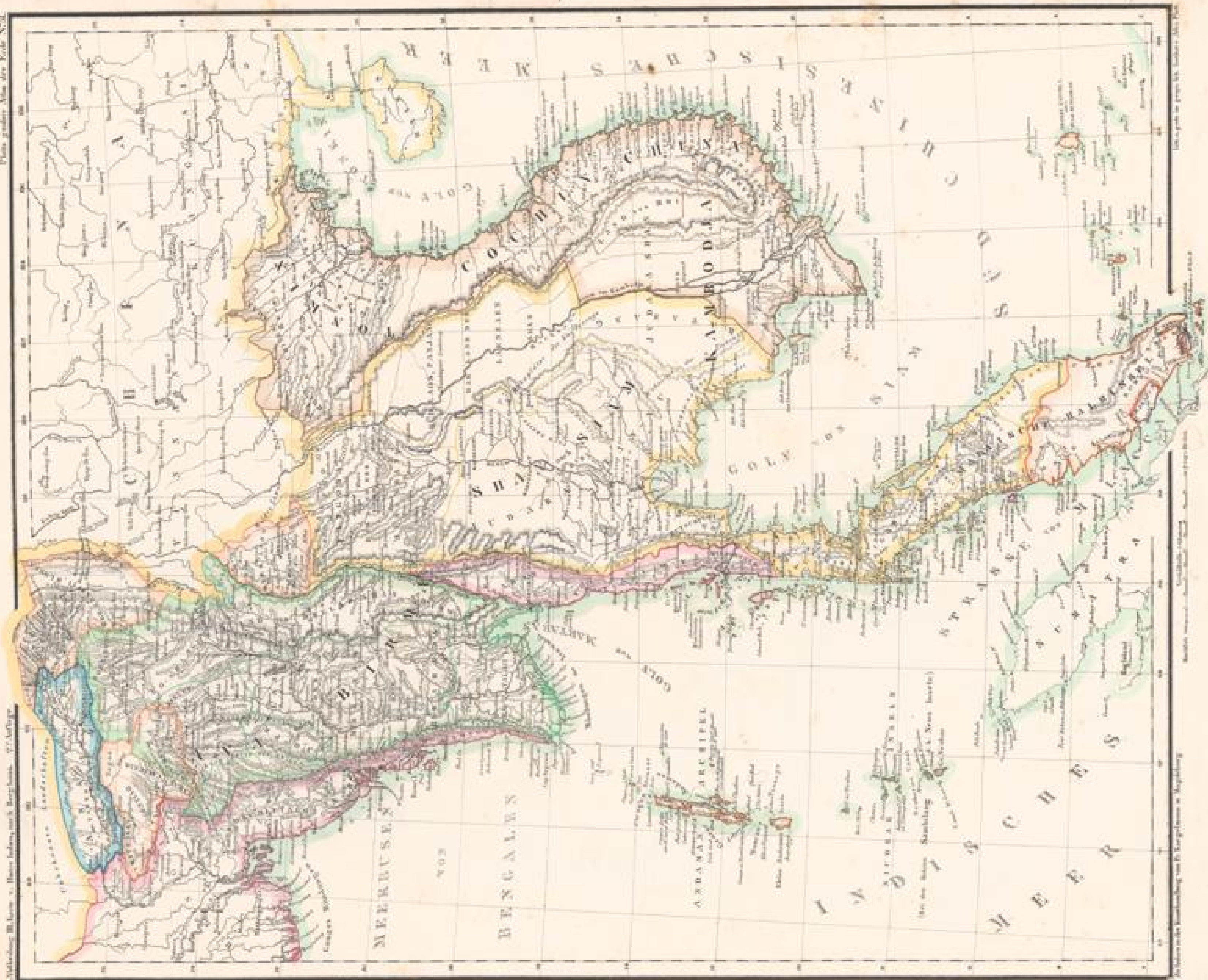
Legend:
 - Blue: British India
 - Green: Princely States
 - Yellow: British India
 - Orange: British India
 - Red: British India
 - Purple: British India
 - Grey: British India
 - White: British India

Die Karte ist der Herausgabe von Bergmann in Magdeburg

1881 in Paris im Verlag von H. Kailash v. d. Pfl.



Prater geograph. Atlas der Erde Nördl.

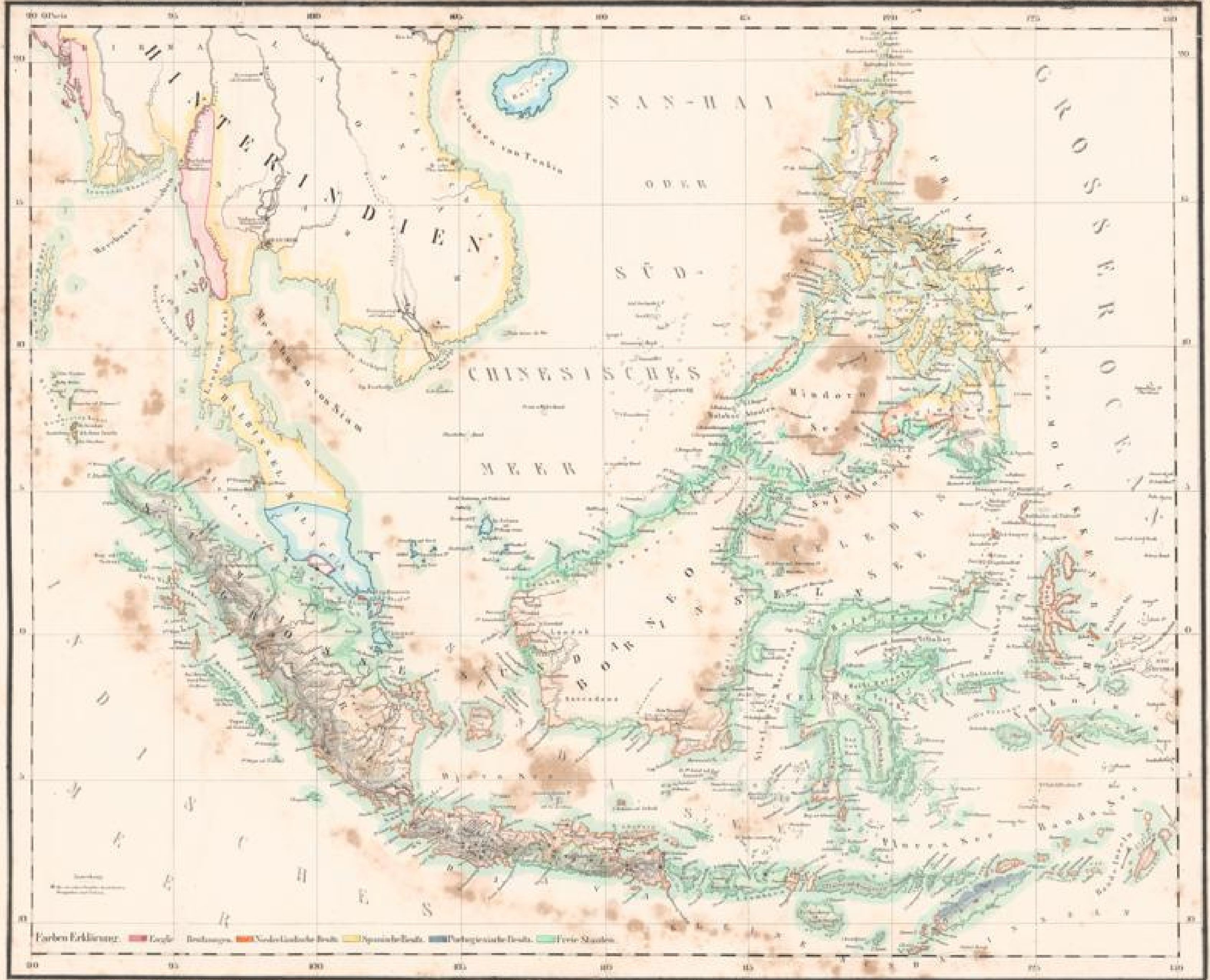


Mittheilung: H. Baum u. H. Damer, 1858, nach B. Baum, 1858. V. J. Auftr.

Mittheilung: H. Baum u. H. Damer, 1858, nach B. Baum, 1858. V. J. Auftr.

Prater geograph. Atlas der Erde Nördl.





Zu sehen in der Handlung von H. Kugler in Leipzig

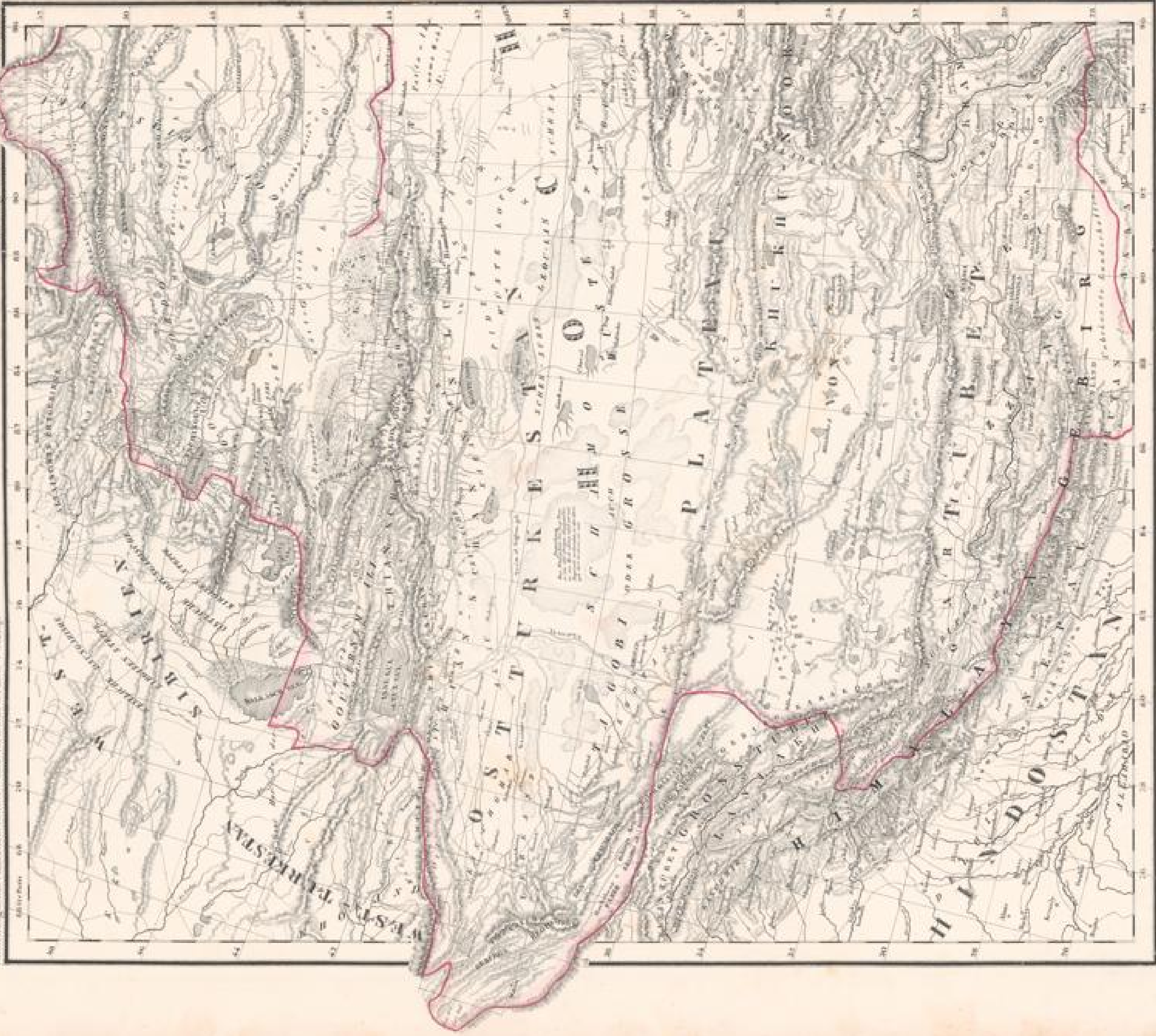
1848 v. geogr. Anst. v. H. Kugler in Leipzig



Methelung Bl. Das Chinesische Reich. 1722 Blau. Topograph. u. Tabul. 17. 1780

Platn. geograph. Atlas

Das Reich, Nr. 23

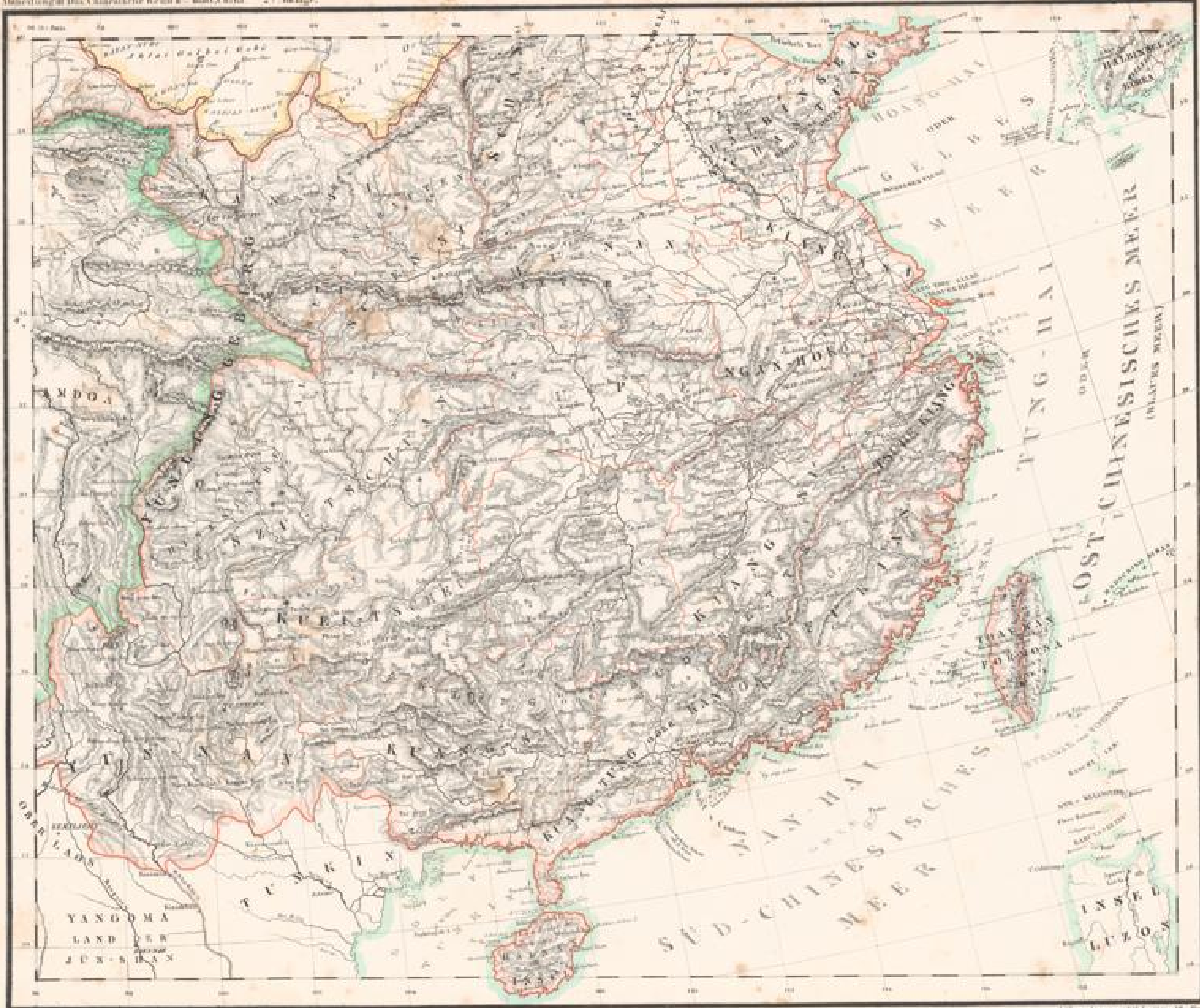


Zu sehen in der Karte von Peking in der Karte von Sibirien

Maßstab 1 : 1000000

Das Reich, Nr. 23

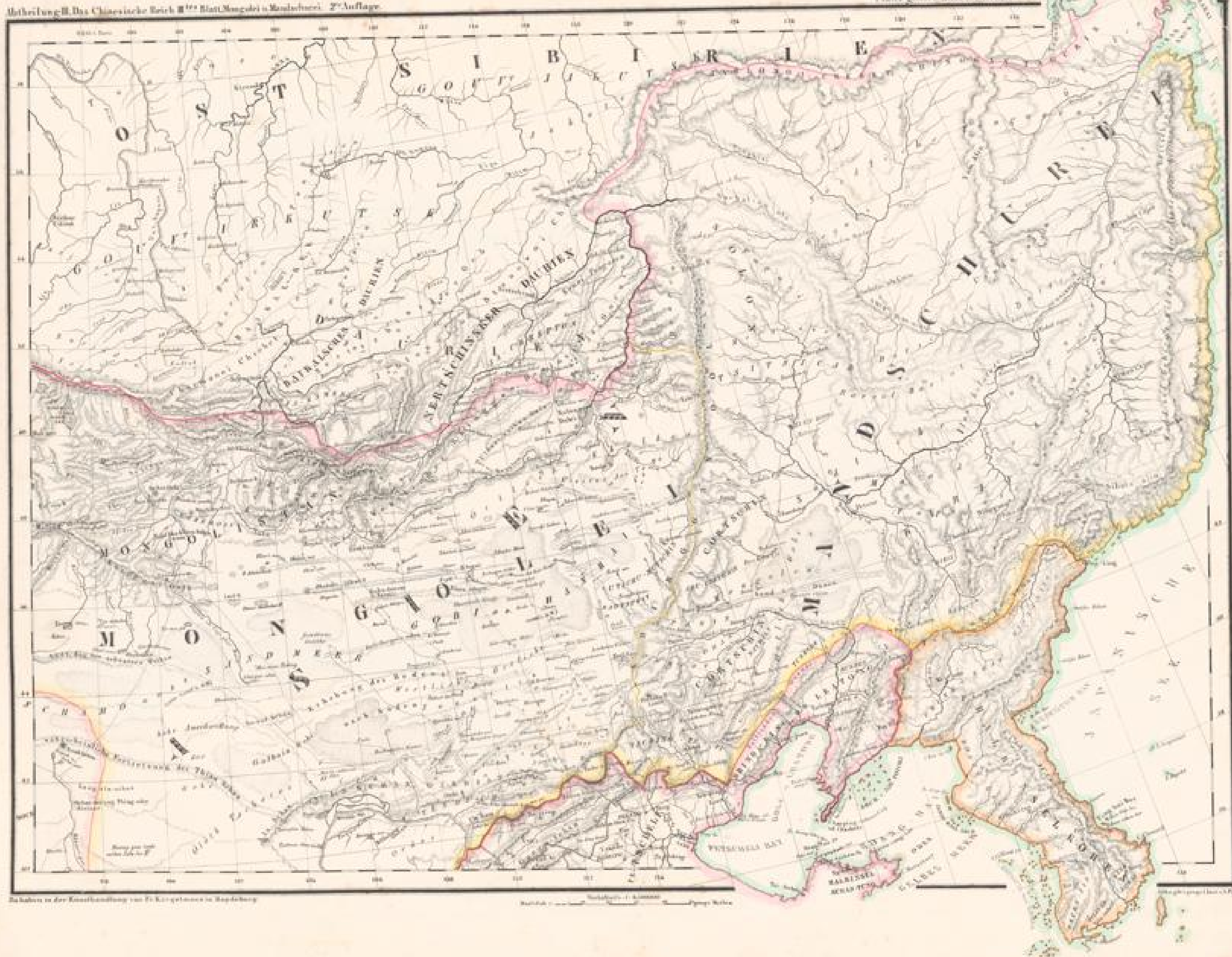




Zu haben in der Eintheilung von F. Kugler in Neudorf.

Verlag von J. Neumann, Neudorf.





Die Karten in der Encyclopädie von F. K. ... in Regensburg

Verarbeitet von ...





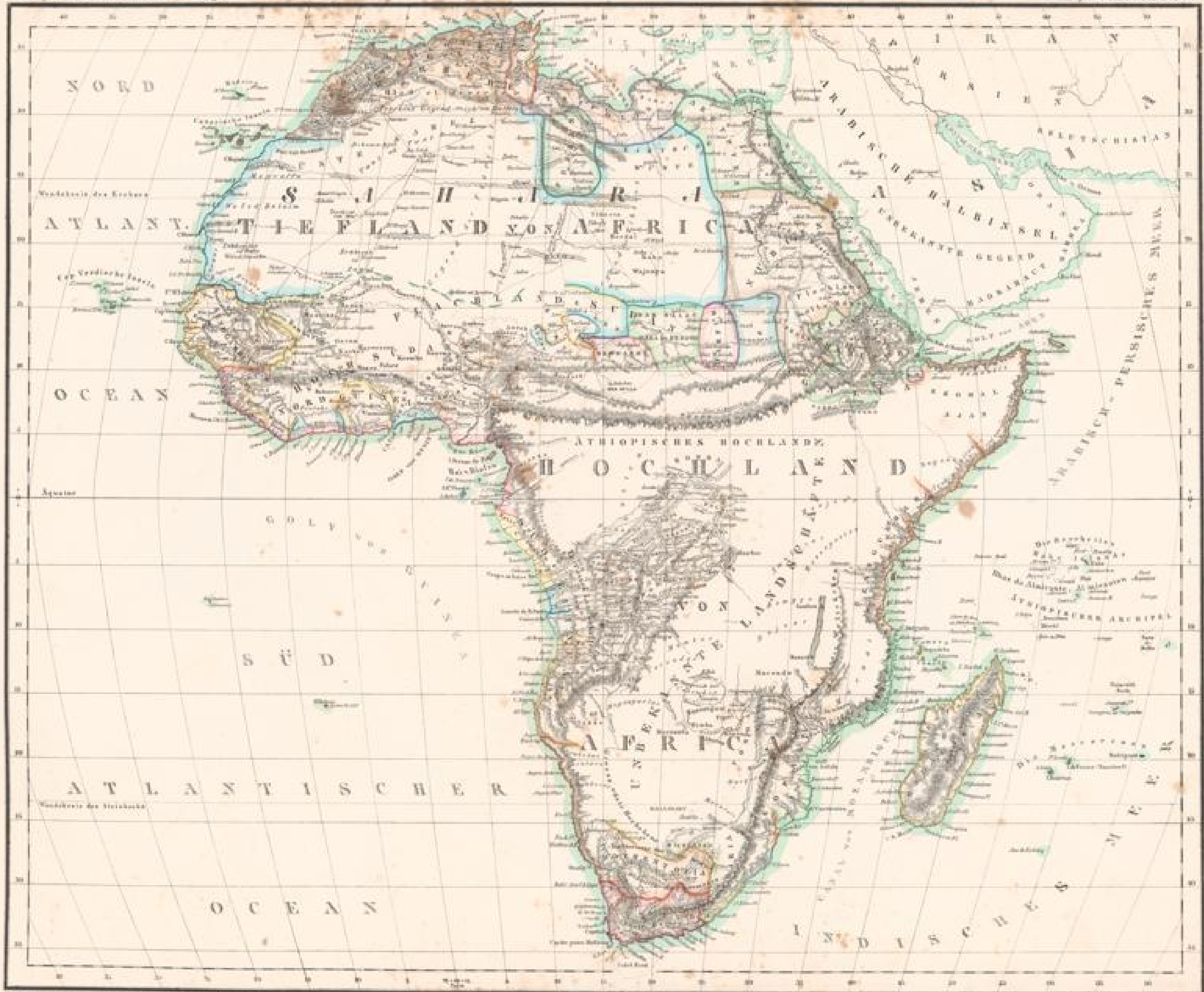
Zu sehen in der Beschreibung von P. Sargolow in Sargolow's

Verzeichnis der Provinzen des asiatischen Russlands

Verzeichnis der Provinzen des asiatischen Russlands





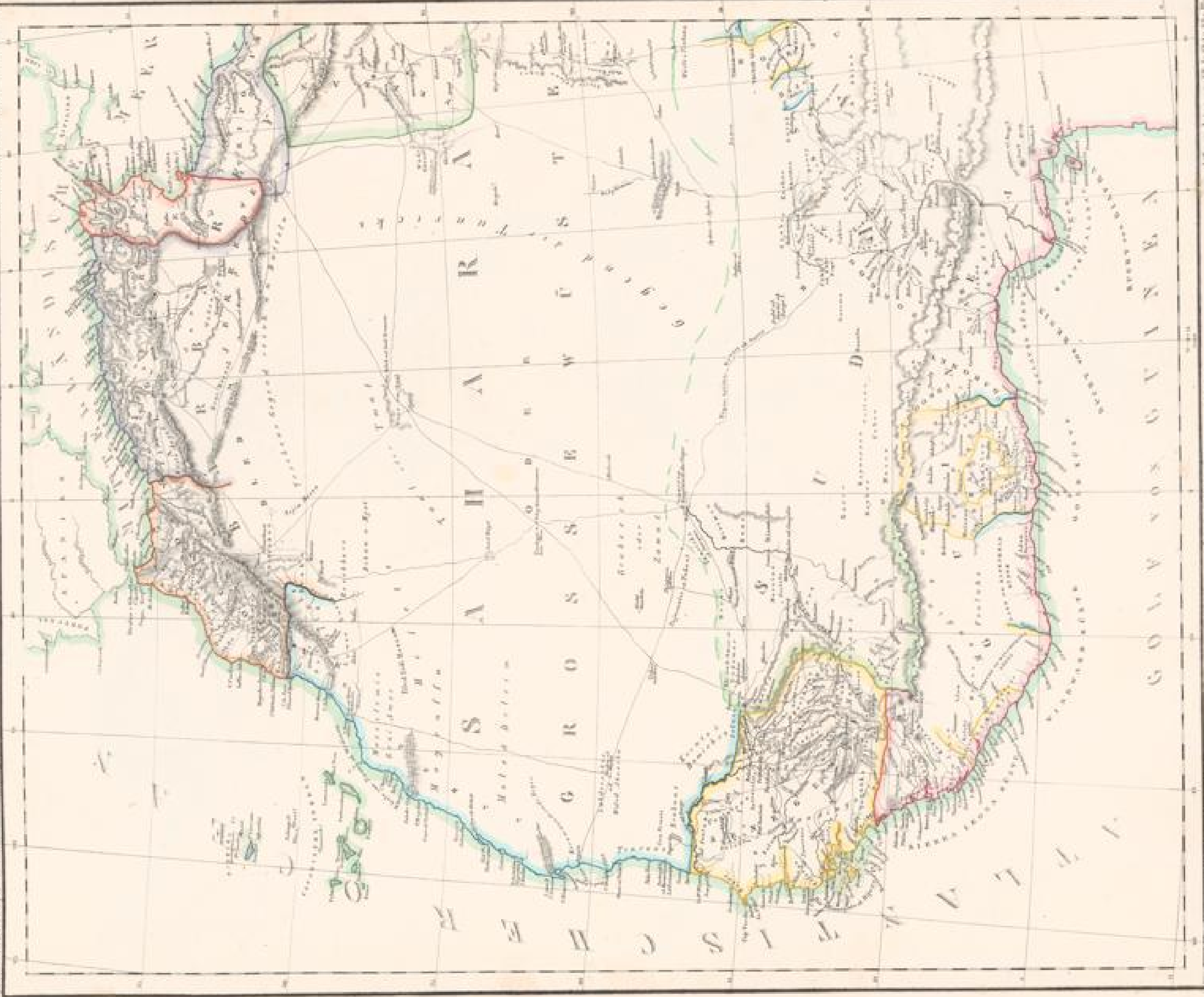


Zu Karte in der Beschreibung von Fr. Karpfmann in Regensburg.

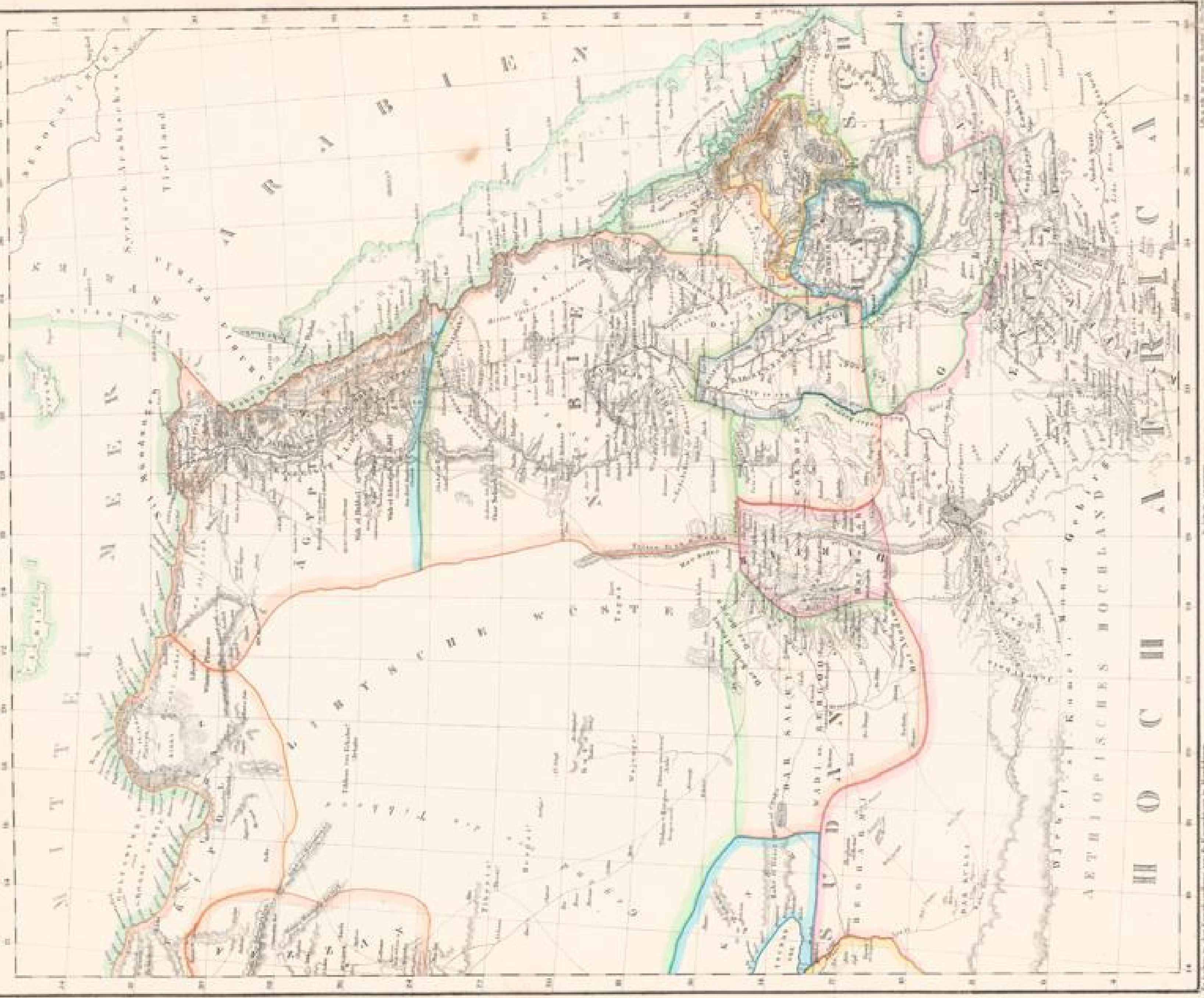
Vertheilt durch die Buchhandlung von Fr. Karpfmann in Regensburg.

Vertheilt durch die Buchhandlung von Fr. Karpfmann in Regensburg.



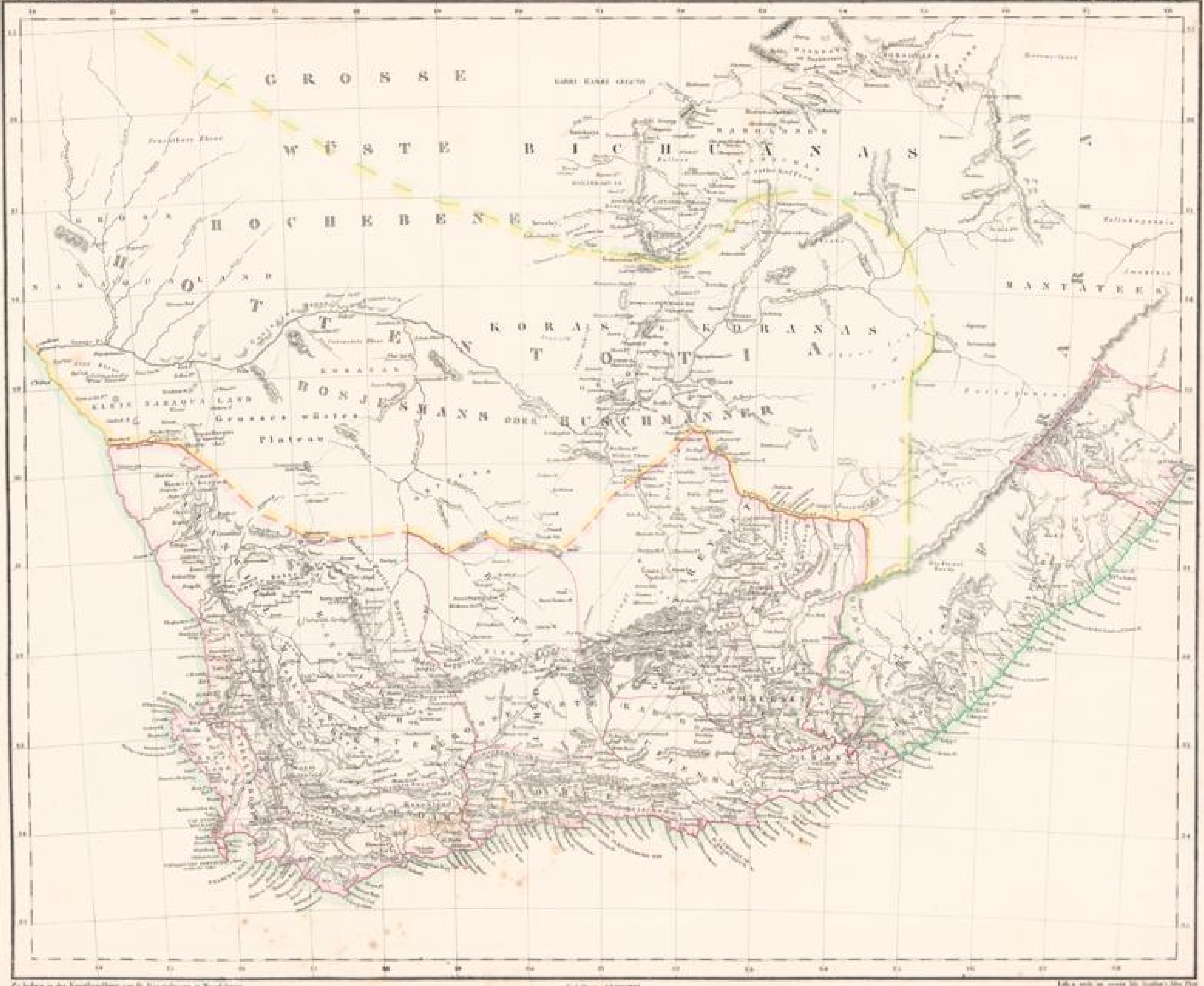






Verfasser: K. Hammer, v. Schlegel, 1840.





Zu sehen in der Karte der Welt von W. Neumann, Neudamm

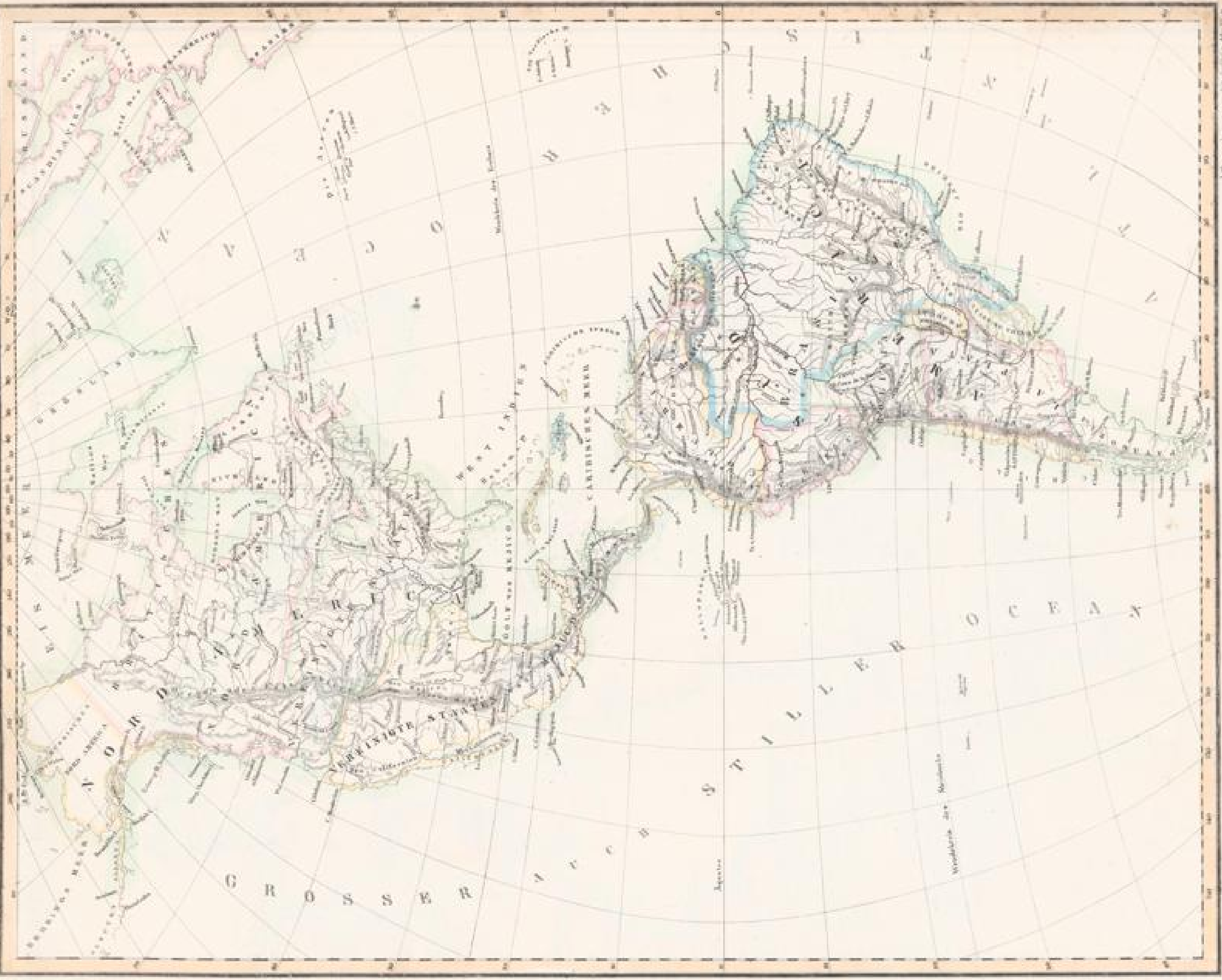
Verlag von W. Neumann, Neudamm

Abbildung IV. Nilgebiet v. Africa ost. Capitul. 27. Auflage



Abbildung V. Flusskarte der amerikanischen Staaten.

Phys. grosser Atlas der Erde, XVI.



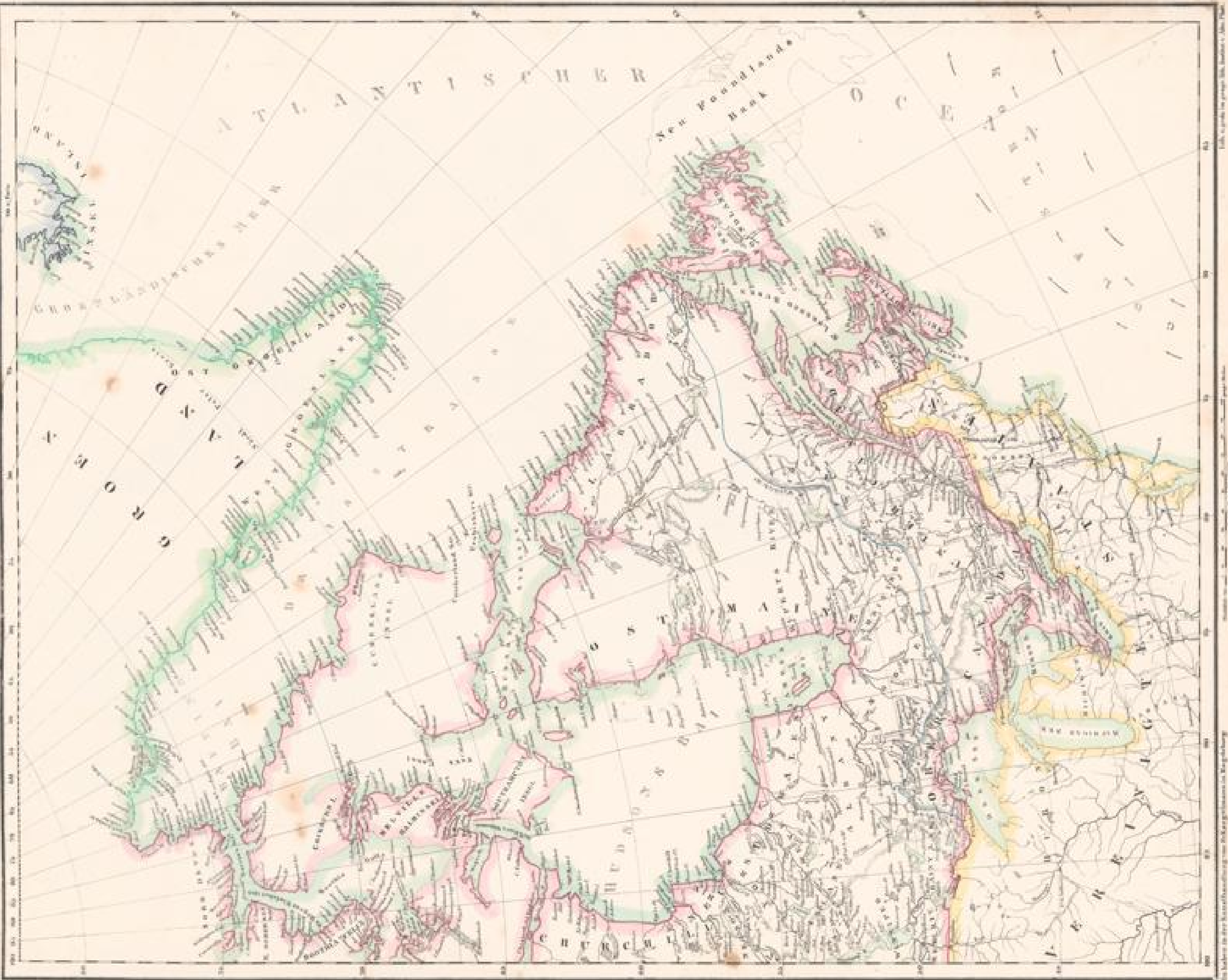
Phys. grosser Atlas der Erde, XVI.





Platte premier Atlas der Erde N. 112.

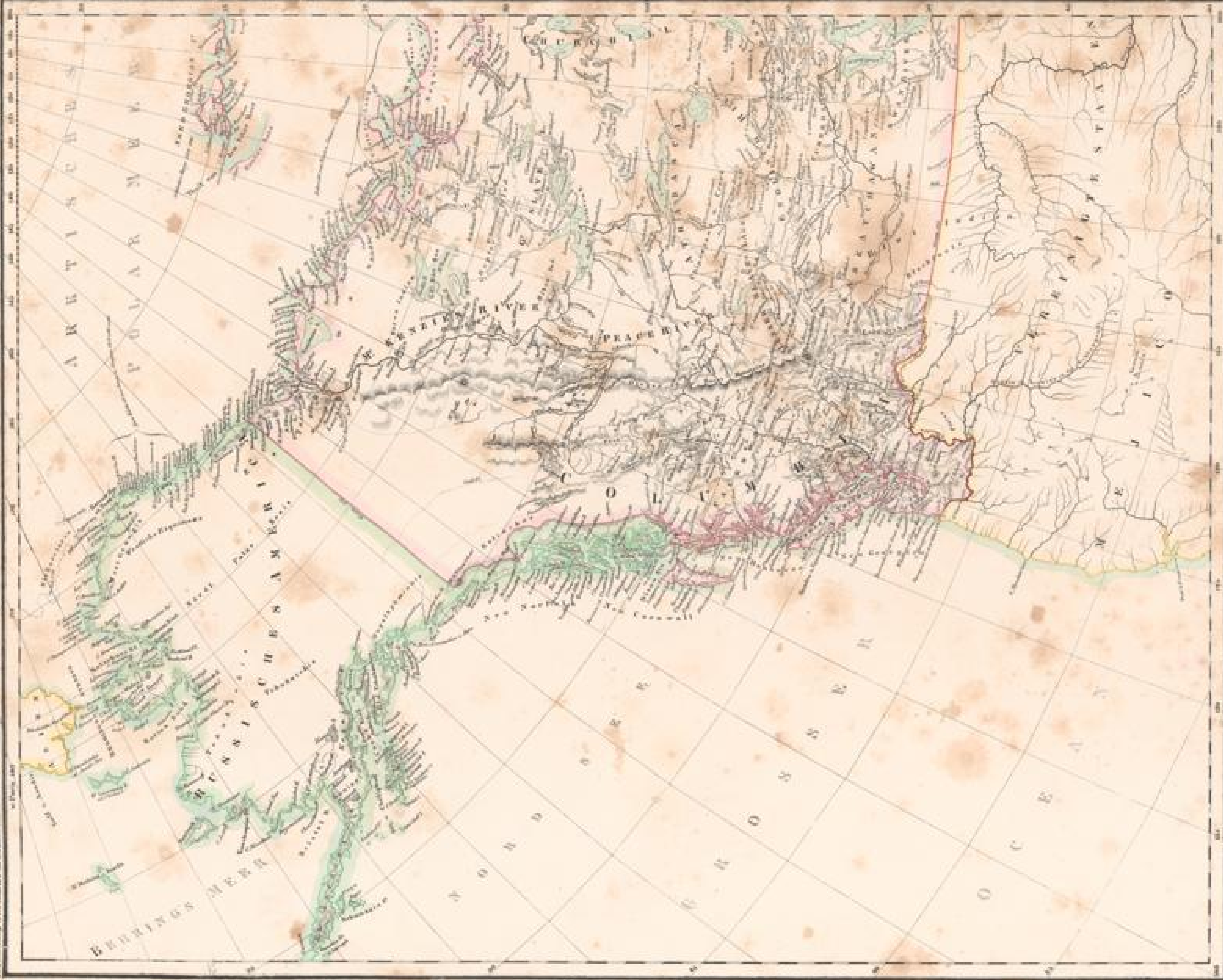
Atlas der N. Britisch Nord-America. 1811. 2te Auflage.



Tab. 1. Karte der Provinz N. Carolina v. 1784.

Verfasser der Karte: Johann Baptist Homann, Nürnberg.





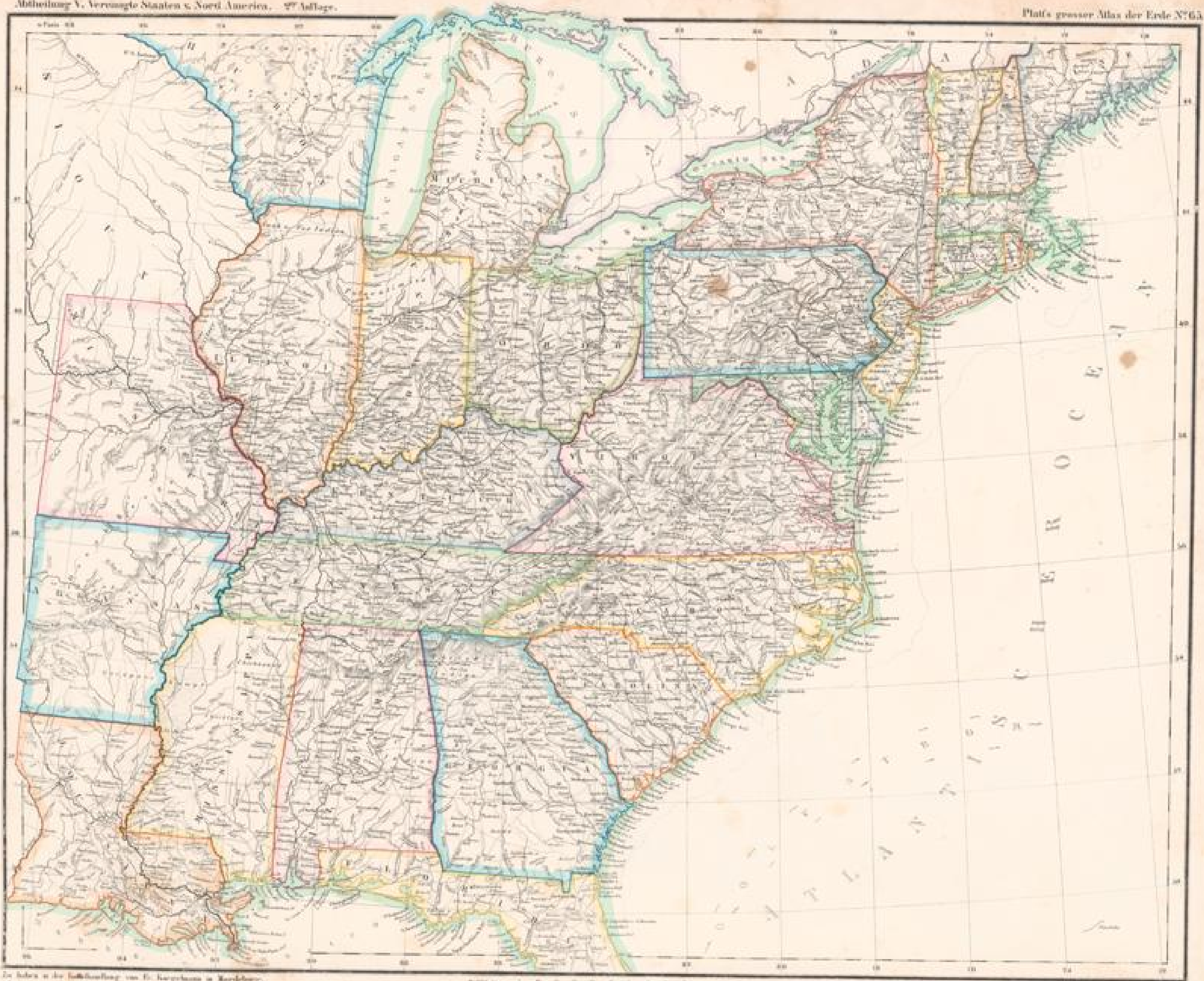




Zu sehen in der Southlandung von Fr. Käteghaus in England.

Verlag von Johann Neumann, Neudamm.





Zu sehen in der Buchhandlung von Fr. Neumann in Regensburg.

Verlag von Neumann, Neudamm, Berlin, 1857.

Verlag von Neumann, Neudamm, Berlin, 1857.





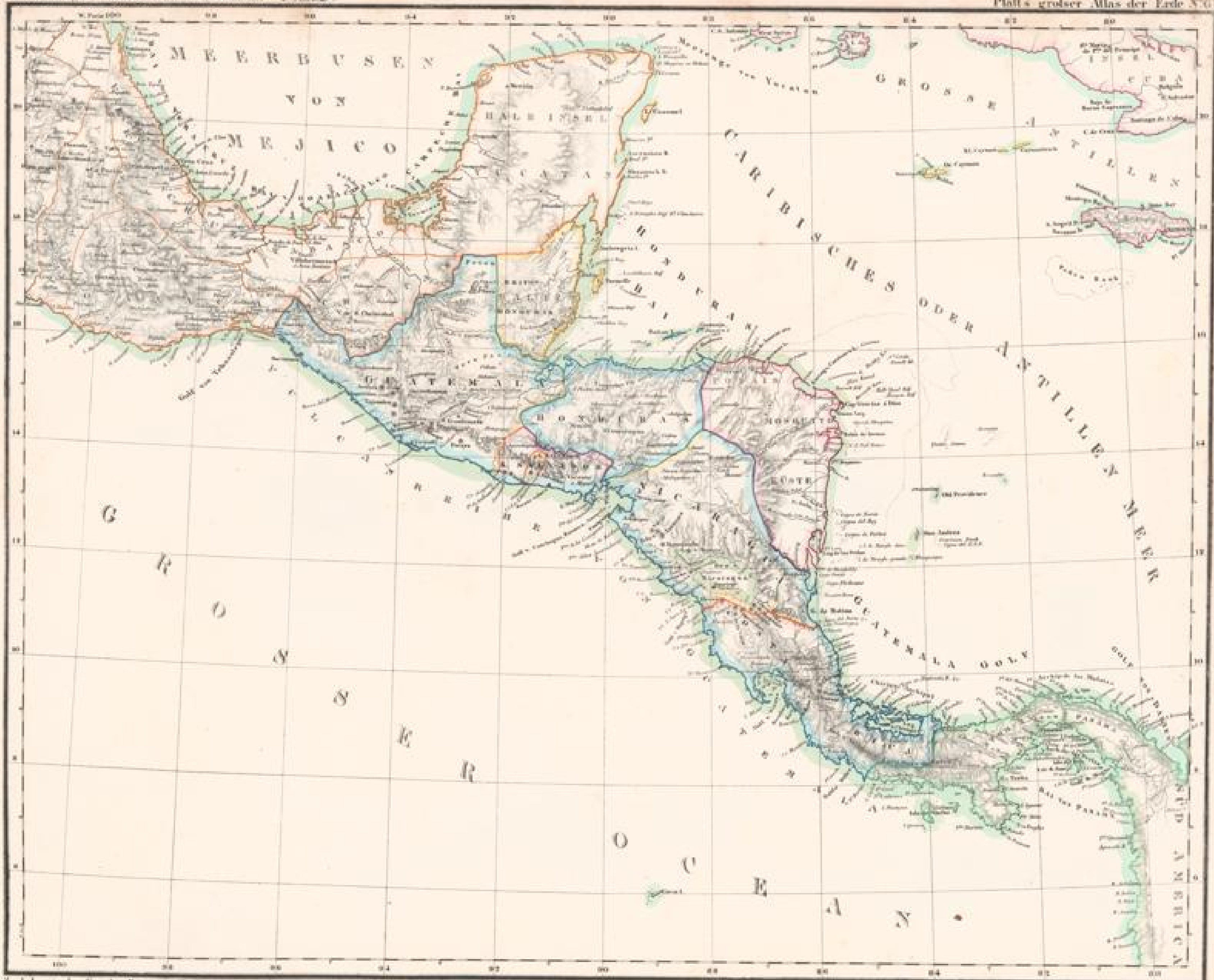


Entworfen von der Handlung von P. K. G. G. in Magdeburg

Vertheilt in Magdeburg

1840 in Paris bei der grossen Welt-Ausstellung





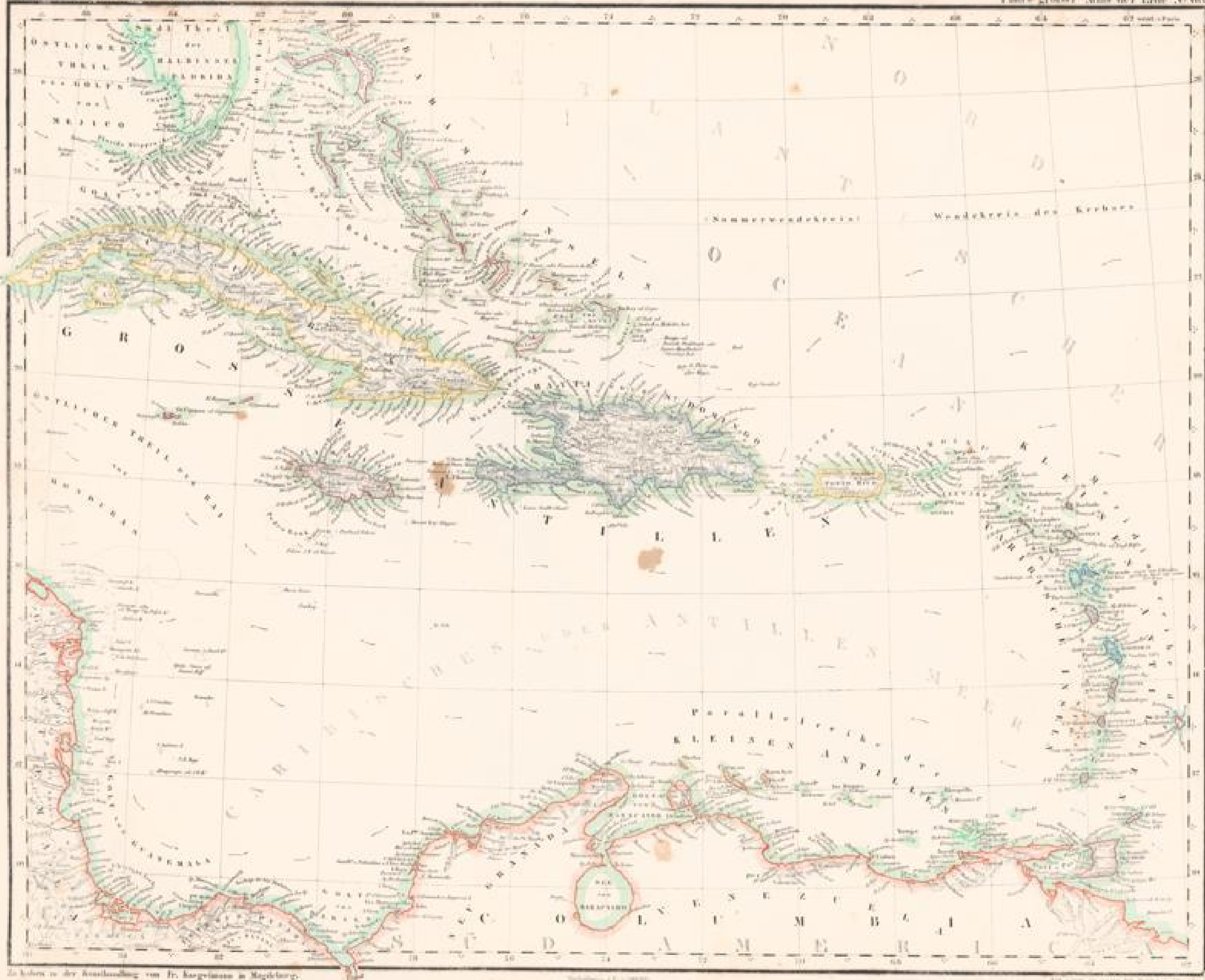
Zu haben in der Kunsthandlung von Fr. Kugelmann in Regensburg.

Verhältniß 1 : 1 Million.

Entworfen von Georg Hartmann in Altona.





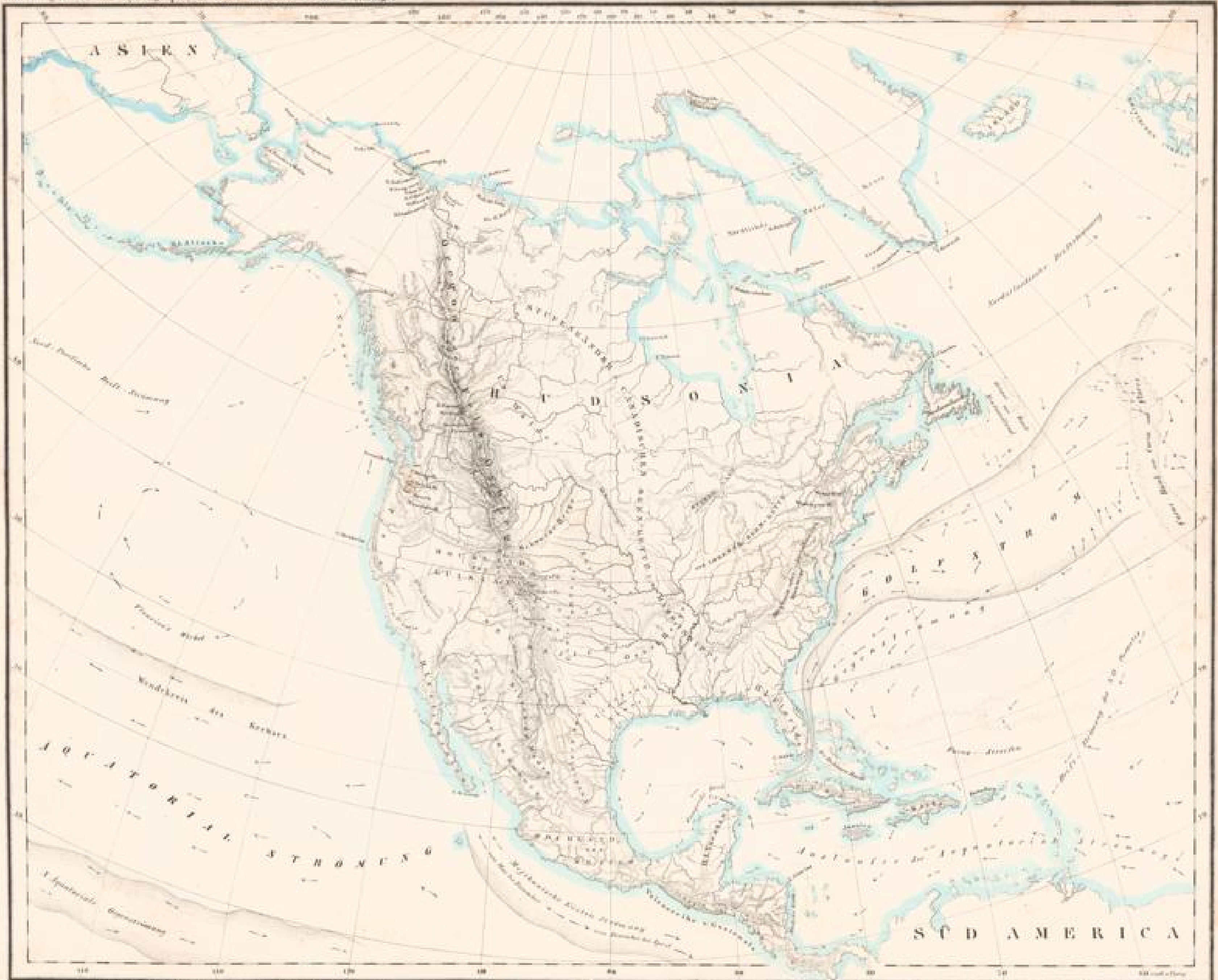


Zu sehen in der Anstaltung von Dr. Karpman in Regensburg.

Vertheilt durch die Buchhandlung von J. Neumann, Neudamm, bei Berlin.

Vertheilt durch die Buchhandlung von J. Neumann, Neudamm, bei Berlin.





Zu haben in der Kartenkunst von H. Knecht in Magdeburg.

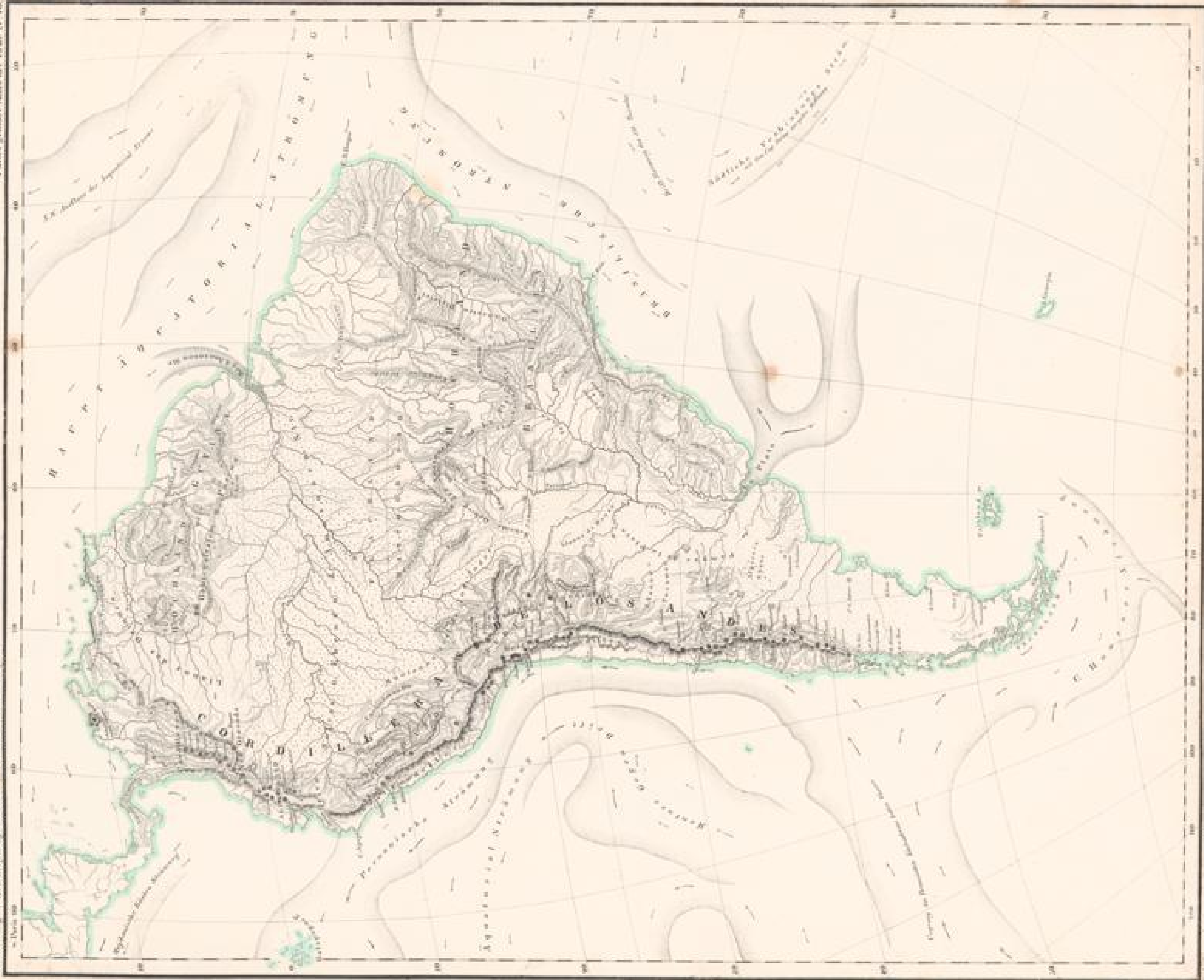
Ed. in groß. im geogr. Anst. Berlin v. Adm. Pl. 1850.





Platte grosser Maß der Erde N^o 30.

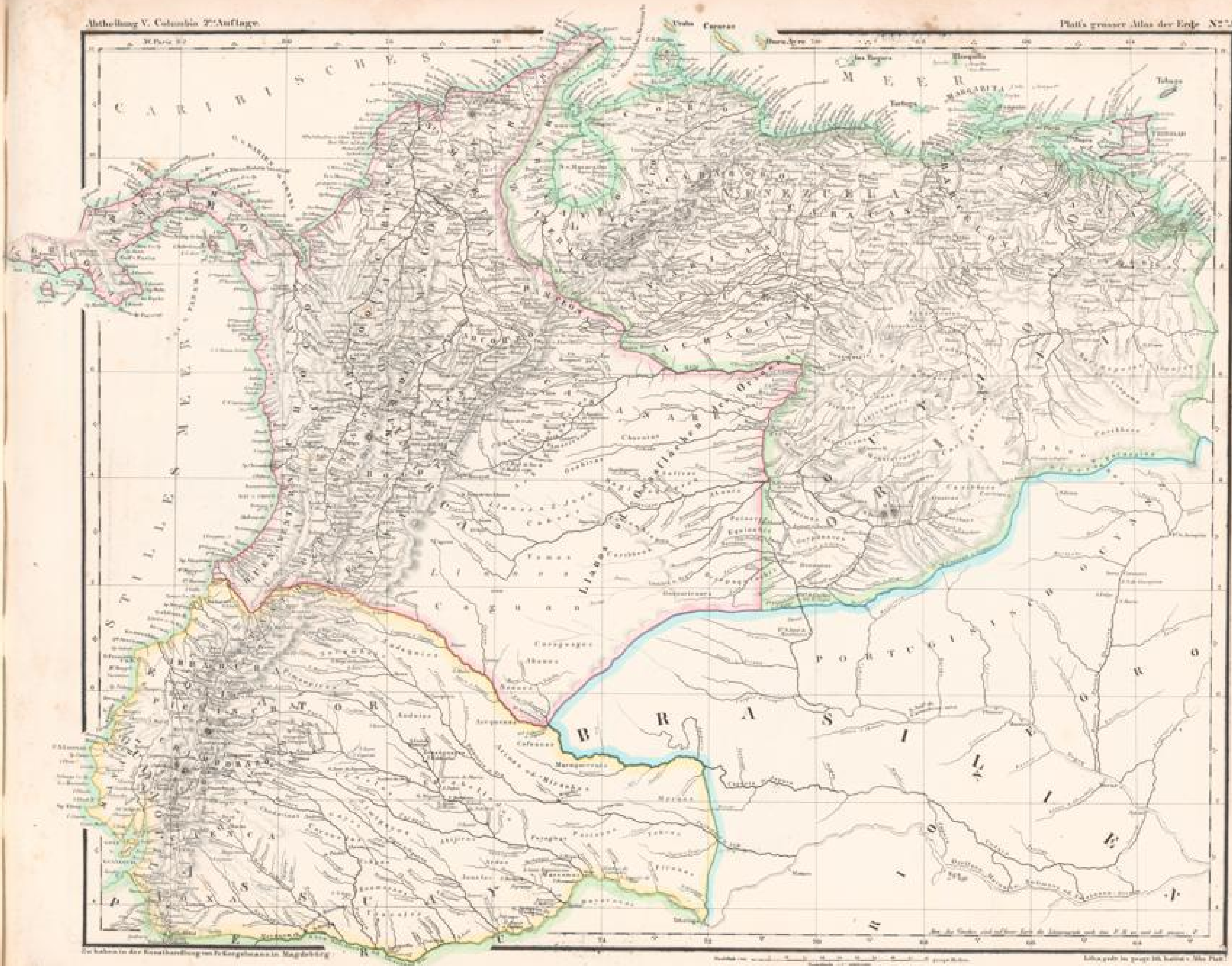
Abtheilung V. Ober- u. niedriger Erde v. Süd-America. 2^{te} Aufl. 1849.



Die Inseln der Gruppe der Inseln v. den Philippinen

Die Inseln der Gruppe der Inseln v. den Philippinen



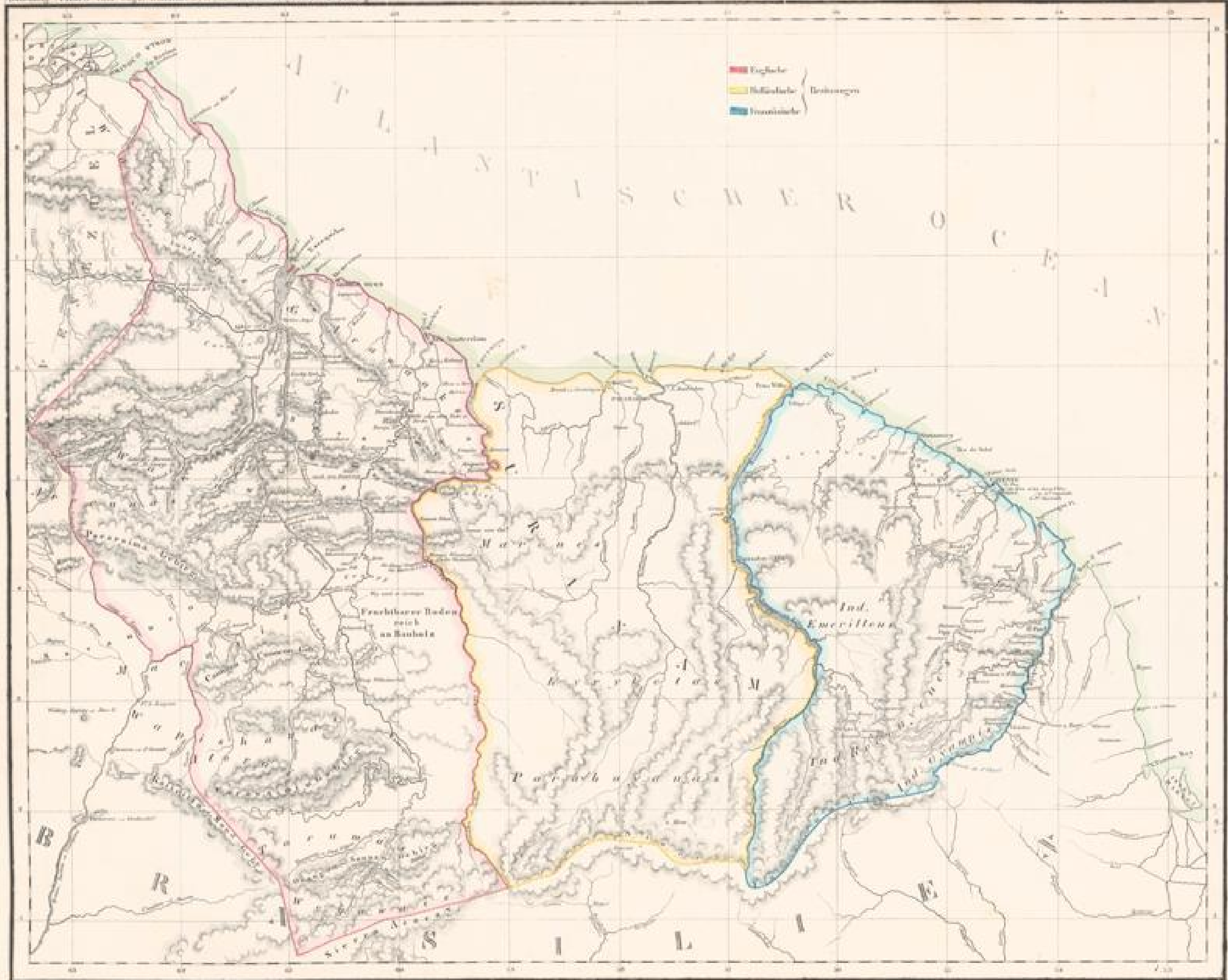


Die Höhen in der Beschreibung von P. Koenigsmann in Magdeburg

Verlag von Neumann, Neudamm, Berlin

Lithogr. in gr. 10. bei Bauer u. Seitz, Leipzig





Zu sehen in der Handschrift von W. Engelmann in Magdeburg.

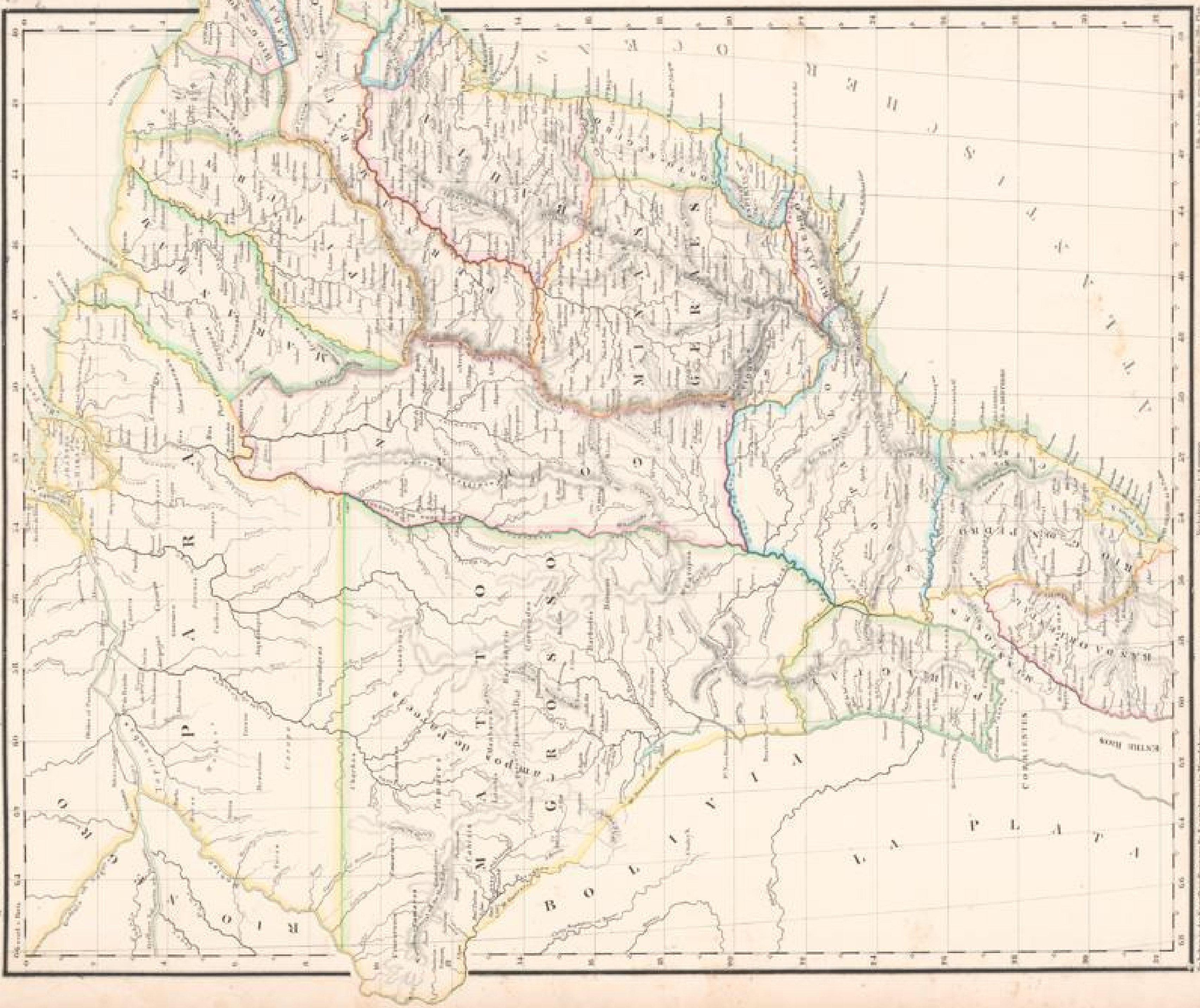
Karte von ... und ... große Maß.

Abbildung V. Karte von engl. holländ. u. französischen Guyana. 27. Auflage.



Abbildung N. Karte v. Brasilien. 2^{te} Auflage.

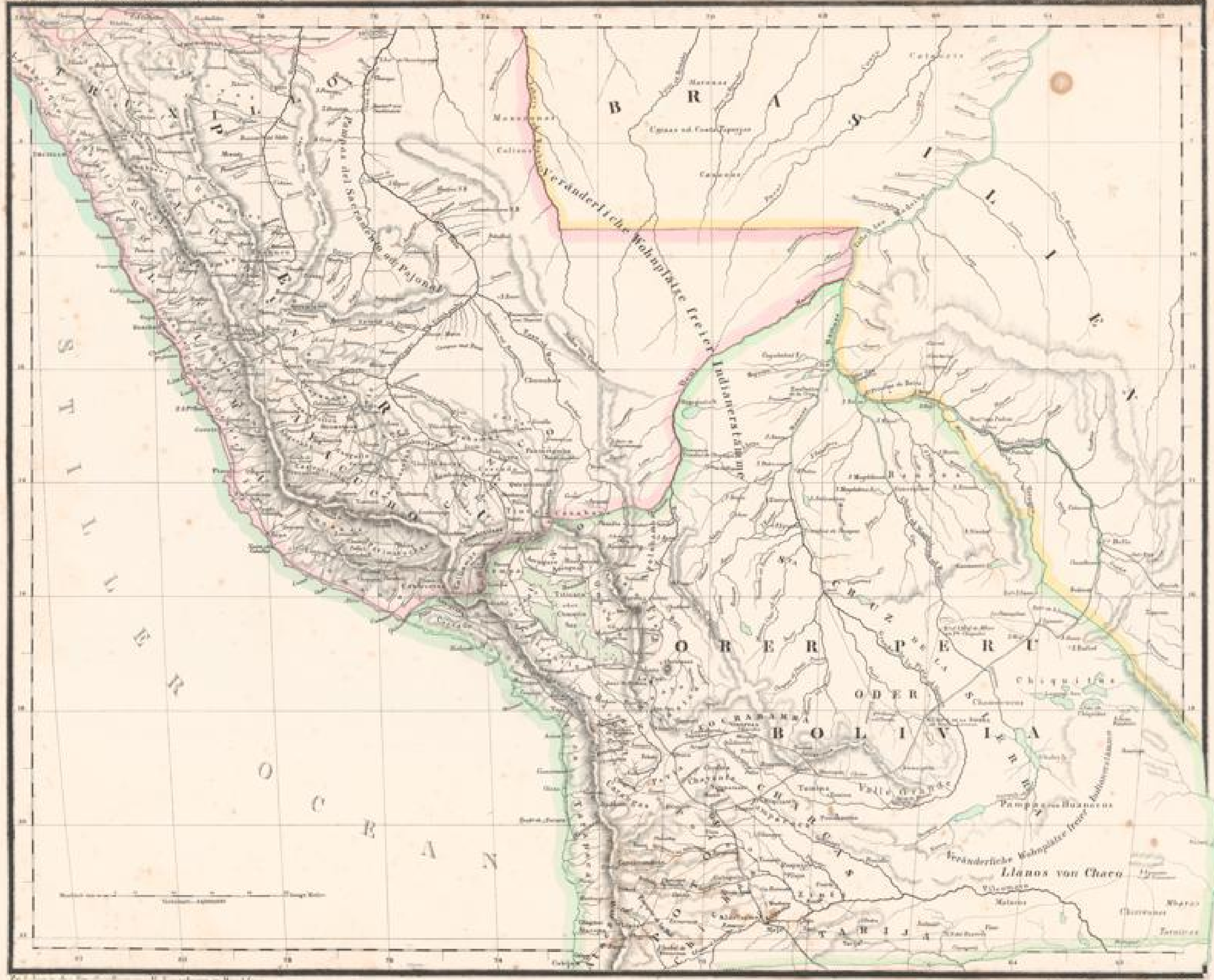
Platts großer Mann der Erde N. 73.



Anhaltende Veranschauligung von der Kugelhemisphäre ... Vertheilt von ...



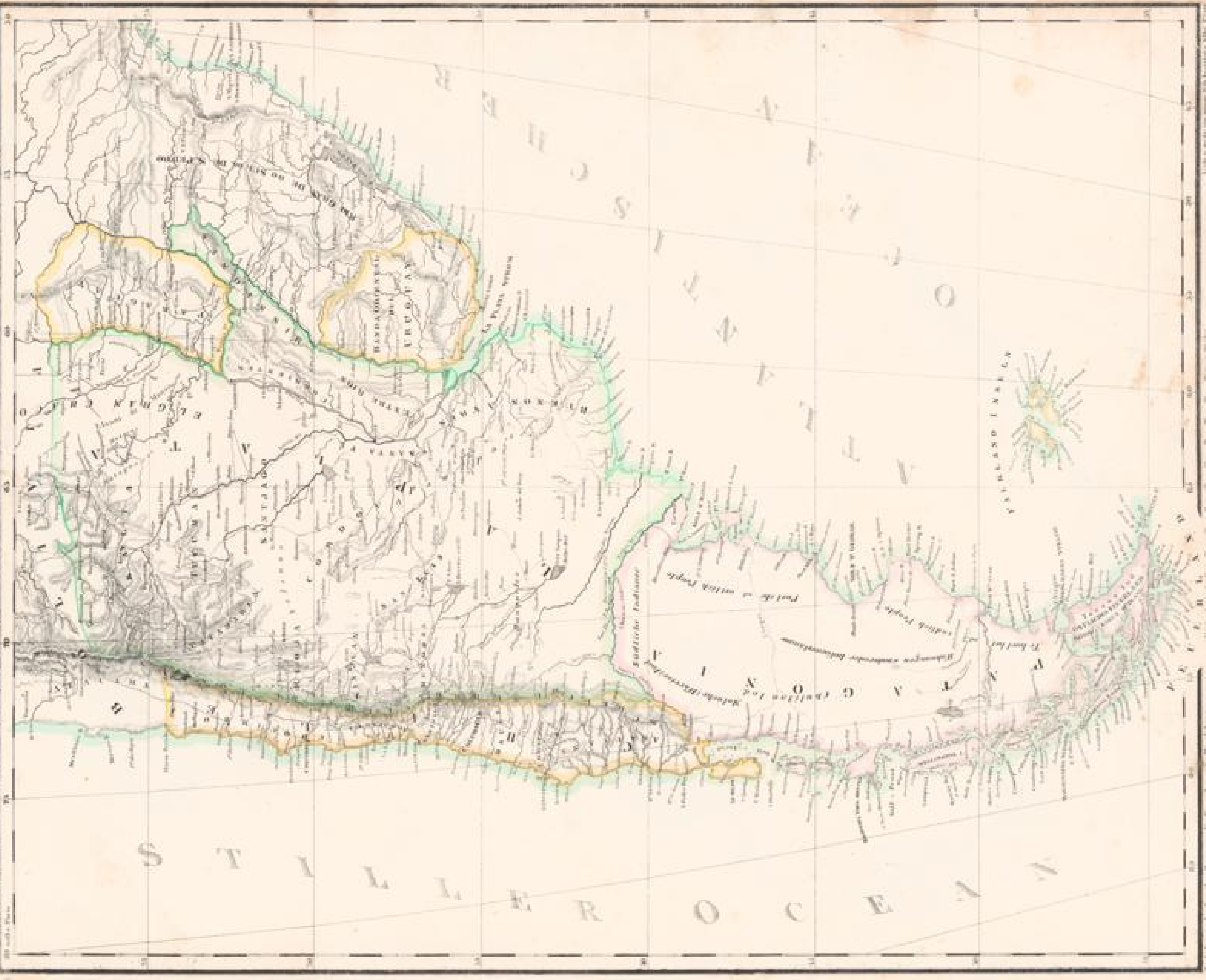






Abtheilung V Karte v. La Plata, Chili, Paraguay, Uruguay u. Brasilien. 2^{te} Auflagr.

Platt's geograph. Atlas der Erde N^o 74.

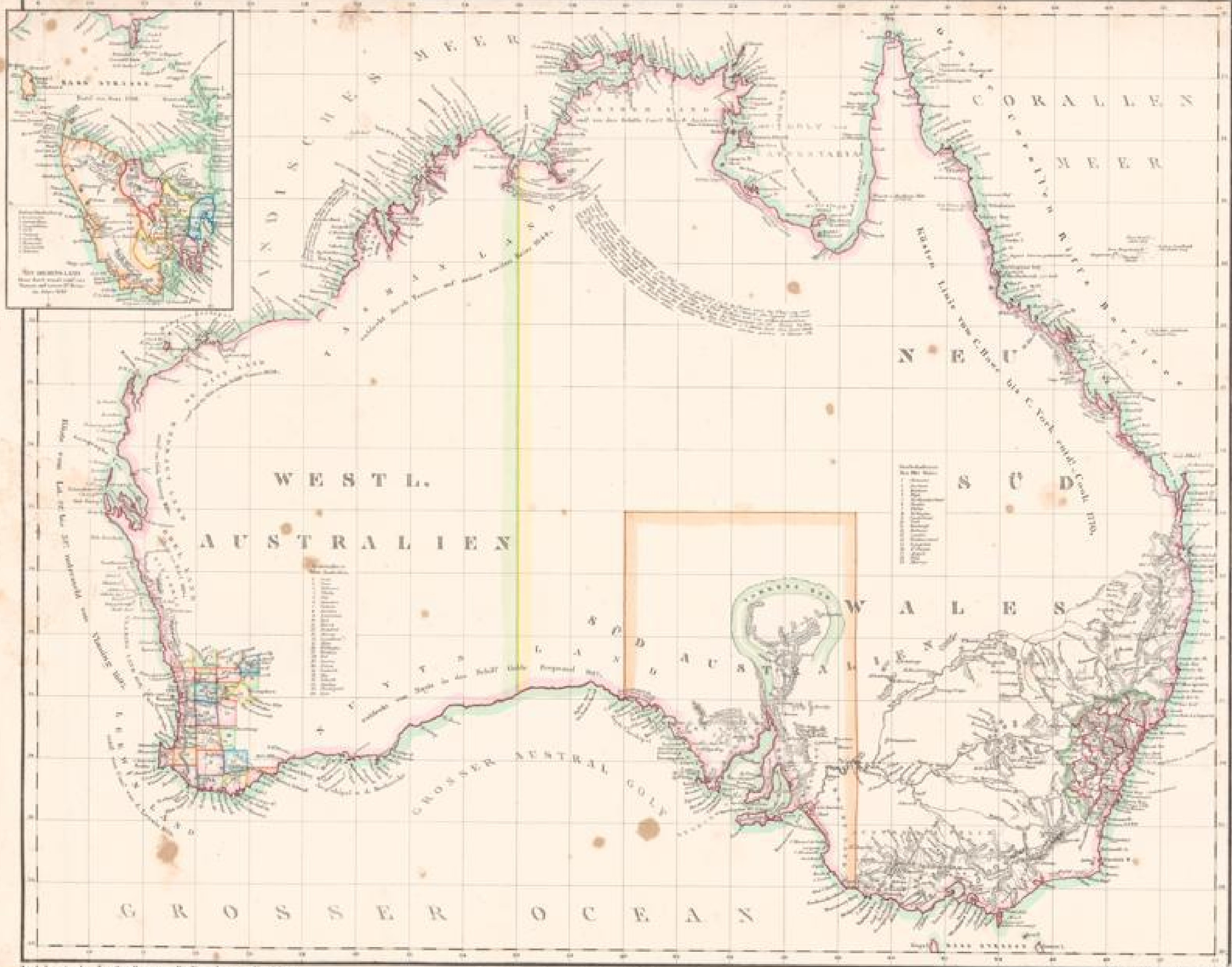


Zu sehen in der Beschreibung von Dr. Koenigsmann in Neudruck.

Vertheilt durch die Buchhandlung von Dr. Koenigsmann in Neudruck.

Vertheilt durch die Buchhandlung von Dr. Koenigsmann in Neudruck.



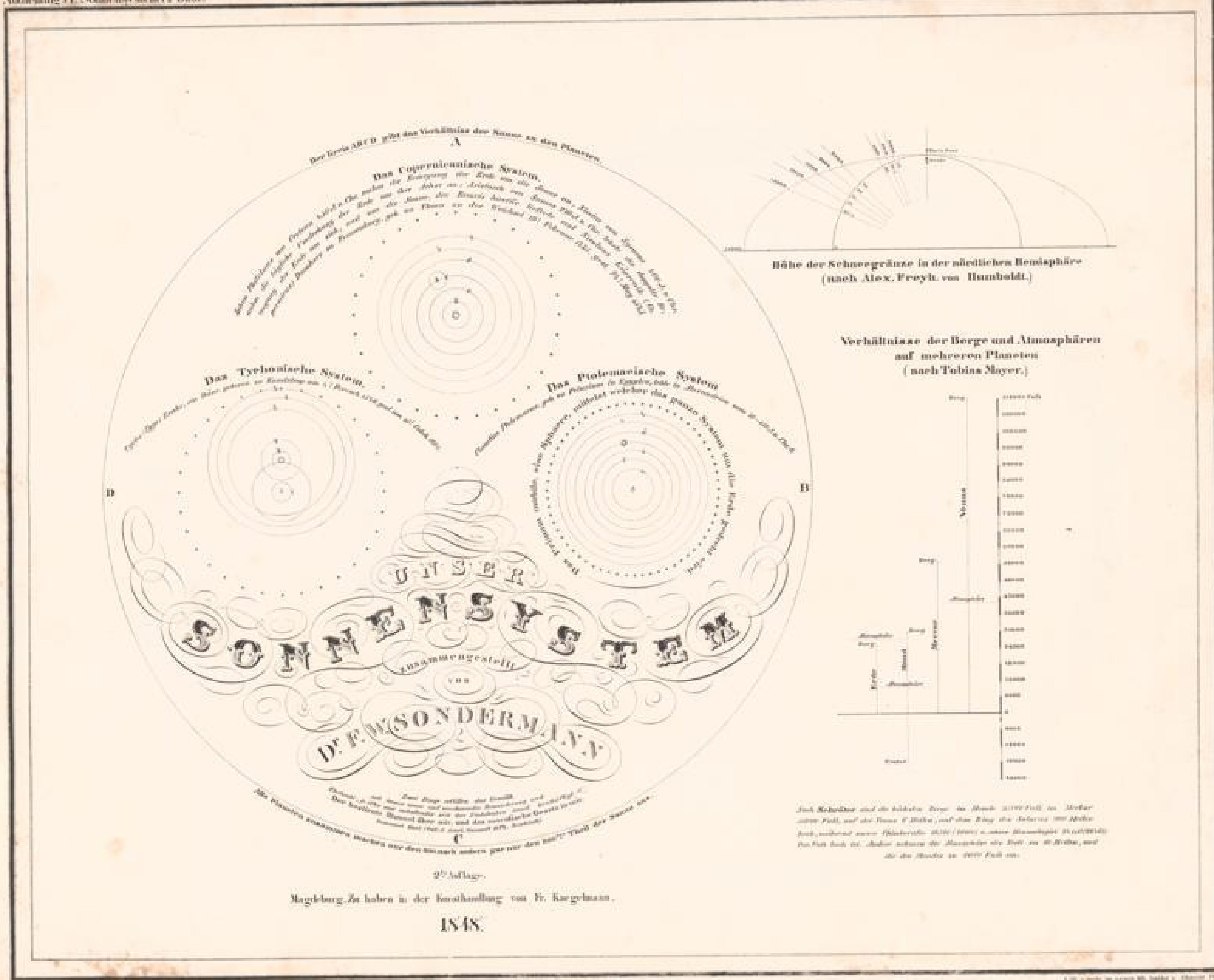


Zu sehen in der Kupferstichung von H. Kugelblat in Kupferblat.

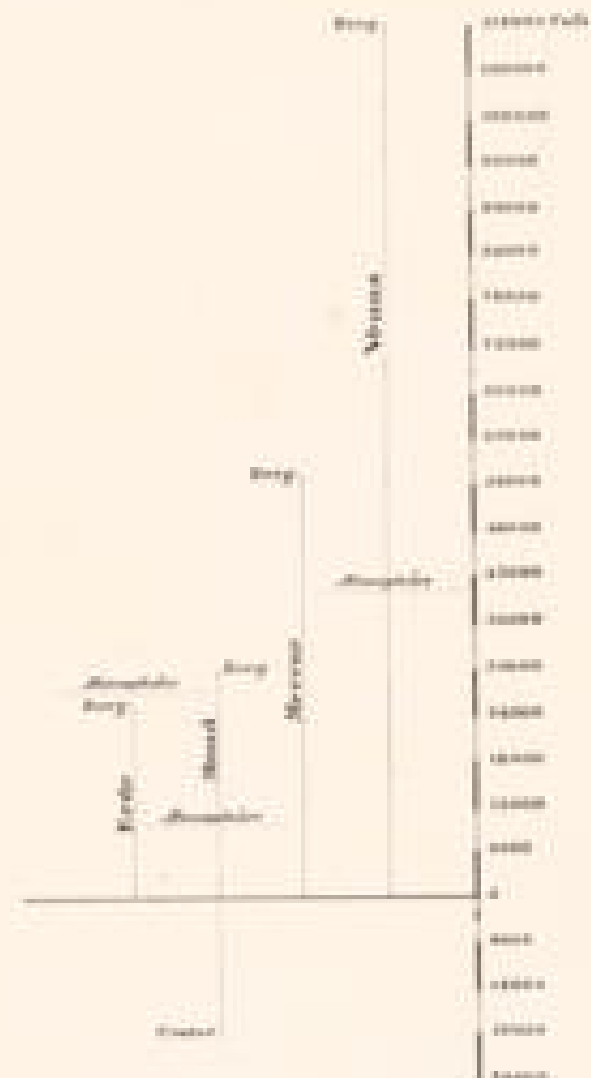
Verlag v. Neumann, Neudamm, 1788.

Verlag v. Neumann, Neudamm, 1788.





Verhältnisse der Berge und Atmosphären auf mehreren Planeten (nach Tobias Mayer.)



Das Chimborazo ist die höchste Berg im Monde 21170 Fuß im Meer 20000 Fuß, auf der Höhe 8 Meilen, auf dem Berg der Saturnus 100 Meilen hoch, während seiner Planeten 10000 Meilen, während der Venus 10000 Meilen hoch ist, Jupiter während der Marschen der Erde zu 10 Meilen, und die der Erde zu 10000 Fuß ist.

2te Auflage.
 Magdeburg. Zu haben in der Buchhandlung von F. Kugelmann.
 1848.

Verlag v. G. Neumann, Neudamm, bei G. Neumann, Neudamm.







Verhältnisse der Entfernung der Nebenplaneten



DER MOND IM VOLLICHTE.



Bahnenstellung der Nebenplaneten




Die vier Hauptgestirne des Saturnenringes



Dimensionen des Saturns mit seinen Ringen



Äußerer Durchmesser des äußeren Ringes	27	18052	Meilen
Innerer Durchmesser des äußeren Ringes	22	14300	
Breite des äußeren Ringes	5	3252	
Äußerer Durchmesser des inneren Ringes	24	15212	
Innerer Durchmesser des inneren Ringes	22	14052	
Breite des inneren Ringes	2	4560	
Breite des Equatoriums	25	202	
Breite des Doppelrings	27	6220	
Breite des Ringes nicht über Equatorium zwischen der Oberfläche des Saturns und der äußeren Seite des inneren Ringes	4	1122	
Durchmesser des Saturns	28	4252	



Die Sonne mit ihren Hauptplaneten

Name	Ordnung	Beschreibung				Mittlere Entfernung von der Sonne	Halb- oder Hauptachse	Excentricität	Perihelion	Aphelion	Anomalie	Entfernung von der Sonne				Excentricität der Bahn				Entfernung von der Erde	
		Grösse	Farbe	Form	Revolution							in Astron. Einheiten	in Meilen	in Par. Sec.	in Fuss	in Astron. Einheiten	in Meilen	in Par. Sec.	in Fuss		in Astron. Einheiten
Sonne	1	1	1	0
Merkur	2	0.387	...	0.206
Venus	3	0.723	...	0.007
Erde	4	1.000	...	0.017
Mars	5	1.524	...	0.093
Jupiter	6	5.203	...	0.048
Saturnus	7	9.539	...	0.055
Uranus	8	19.191	...	0.047
Neptun	9	30.069	...	0.009
Pluton	10	39.529	...	0.249

Nebenplaneten.

Name	Entfernung von der Sonne	Grösse	Farbe	Revolution
Erde	1.000	1 Jahr
Mars	1.524	1.88 Jahre
Jupiter	5.203	11.86 Jahre
Saturnus	9.539	29.46 Jahre
Uranus	19.191	84.01 Jahre
Neptun	30.069	164.78 Jahre
Pluton	39.529	248.09 Jahre

Der Mond der Erde

Der Mond ist der einzige natürliche Satellit der Erde. Er umkreist die Erde in einer durchschnittlichen Entfernung von 384.400 Kilometern. Seine Umlaufzeit beträgt 27,3 Tage. Er ist die Ursache für die Gezeiten auf der Erde und für die Mondphasen.

Cometen.

Cometen sind kleine, feste Körper, die aus Wasser, Kohlenstoff und anderen Materialien bestehen. Sie bewegen sich in sehr elliptischen Bahnen um die Sonne. Wenn sie der Sonne nahe kommen, verdampfen sie und bilden einen Schweif aus Gas und Staub. Bekannte Cometen sind Halley, Encke und Schwabach.

Fixsterne.

Fixsterne sind Sterne, die sich nicht merklich bewegen. Sie sind die Hauptbestandteile der Milchstraße. Ihre Entfernung von der Erde reicht von wenigen Lichtjahren bis zu mehreren Milliarden Lichtjahren. Bekannte Fixsterne sind Sirius, Proxima Centauri und die Pleiaden.

Verf. v. J. Neuberger, 1858.







