




*Bibliotheca*



*Palatino  
Düsseldorfensis*







H 2 11.

53 Doppeltafeln [Kupfer]



Donné a la Bibliothèque Electorale  
Par

M. Antoine Joseph de Robertz Prêlat Camerier  
Secrétaire de la Sainteté, Conseiller Intime Ecclesiastique de Son  
A. S. E. Palatine, Prévot du Chapitre de Meyssen &c

Dusseldorf le 7. X<sup>bre</sup> 1770.



Handwritten text, likely bleed-through from the reverse side of the page. The text is faint and mostly illegible due to fading and the angle of the page.

GEORGE R. ...

INTRODUCTION

CHAPTER I



DESCRIPTION EXACTE  
DE  
**L'UNIVERS,**  
OU  
L'ANCIENNE  
**GEOGRAPHIE**  
SACRÉE ET PROFANE;  
*QUI COMPREND*

Tout ce qu'il y a eu de plus intéressant dans les  
Empires, les Royaumes, les Principautez & les Républiques,  
depuis la Création du Monde jusqu'au Siècle présent ;

*Précédée d'une*

**INTRODUCTION A LA GEOGRAPHIE**  
ANCIENNE,  
**OU L'ON RAPPORTE EN ABREGÉ**

Tout ce qui concerne l'Ancien Monde, les Transmigrations des Nations, les Origines  
des Peuples, & généralement tout ce qui peut servir à illustrer l'Histoire :

*P A R*

**G E O R G E H O R N I U S,**

*Professeur en Histoires dans l'Académie de Leyde.*



**A L A H A T E,**  
Chez **P I E R R E D E H O N D T,**  
**M D C C X L I**



DESCRIPTION EXACTE  
DE  
L'UNIVERSITÉ  
DE  
L'ANCIENNE  
GEOGRAPHIE  
SACRÉE ET CIVILE

112 K  
22

Tout ce qui s'est vu de plus intéressant dans les  
Empires, les Royaumes, les Provinces & les Républiques,  
depuis la Création du Monde jusqu'à nos jours.

INTRODUCTION A LA GEOGRAPHIE  
ANCIENNE  
OU L'ON RAPORTE EN ABREGÉ

Tout ce qui s'est vu de plus intéressant dans les  
Empires, les Royaumes, les Provinces & les Républiques,  
depuis la Création du Monde jusqu'à nos jours.

PAR  
J. B. DE LA HAYE



chez PIERRE DE HONDT  
M. DCC. LXXI



T A B L E  
D E  
L'ANCIEN MONDE

REPRESENTE' DANS DES CARTES GEOGRAPHIQUES,  
COMPOSEES PAR ORTELIUS, ET PAR  
D'AUTRES AUTEURS.



A Table des Vents en six Langues. . . . .	1.
Figure de l'Ancien Monde. . . . .	2.
La Géographie Sacrée. . . . .	3.
Les Voyages des saints Patriarches ABRAHAM, ISAAC & JACOB, & le Chemin que tinrent les <i>Israélites</i> au sortir de l' <i>Egypte</i> pour passer par le désert dans la Terre de <i>Canaan</i> . . . . .	4.
La JUDE'E, ou la Terre d' <i>Israël</i> . . . . .	5.
LA PALESTINE, ou la <i>Terre Sainte</i> . . . . .	6.
Les Tribus de RUBEN, de GAD, & la partie Orientale des Tribus de BENJAMIN, d'EPHRAIM, & de la moitié de la Tribu de MANASSE' qui est en-deçà du <i>Jourdain</i> . . . . .	7.
La Partie Occidentale des Tribus d'EPHRAIM, de BENJAMIN & de la moitié de celle de MANASSE' qui est en-deçà du <i>Jourdain</i> ; & la partie Septentrionale de DAN & de JUDA. . . . .	8.
La Tribu d'ASER, & la partie Occidentale des Tribus de ZABULON & d'ISSA- CHAR. . . . .	9.
La moitié de la Tribu de MANASSE' d'au-delà du <i>Jourdain</i> , la Tribu de NEPHTA- LIM, & la partie Occidentale des Tribus de ZABULON & d'ISSACHAR. . . . .	10.
La plus grande partie de la Tribu de JUDA vers l'Orient: on trouvera dans la même Carte la Route que les <i>Israélites</i> tinrent dans le Désert, & les endroits où ils po- serent le Camp. . . . .	11.
La Tribu de SIMEON, & la partie Méridionale de la Tribu de DAN; comme aussi la partie Orientale de la Tribu de JUDA. . . . .	12.
Les Voyages de saint PAUL. . . . .	13.
L'Ancienne EGYPTE. . . . .	14.
La Mer <i>Erythrée</i> , ou la Mer Rouge. . . . .	15.
L' <i>Afrique</i> propre. . . . .	16.
L'Isle de <i>Chypre</i> . . . . .	17.
L'Isle de <i>Crete</i> . . . . .	18.
L'Ancienne Grèce selon <i>Sophien</i> . . . . .	19.
L' <i>Attique</i> , la <i>Megaride</i> , le País de <i>Corinthe</i> , la <i>Béotie</i> , la <i>Phocide</i> , la <i>Locrie</i> . . . . .	20.
La Navigation des <i>Argonautes</i> . . . . .	21.
Les Voyages d'ULYSSE & d'ENE'E après le Siège de <i>Troye</i> . . . . .	22.
L'Expédition des dix-mille <i>Grecs</i> . . . . .	23.
L'Expédition d'ALEXANDRE LE GRAND. . . . .	24.
L'Ancienne <i>Espagne</i> . . . . .	25.
Les <i>Gaules</i> selon <i>Jules-César</i> . . . . .	26.
Les <i>Gaules</i> selon <i>Strabon</i> . . . . .	27.
Carte des Anciens Peuples des <i>Païs-Bas</i> . . . . .	28.
L'Ancien País de <i>Clèves</i> . . . . .	29.
Les Isles <i>Britanniques</i> . . . . .	30.
L'Ancienne <i>Italie</i> selon <i>Cluvier</i> . . . . .	31.
L' <i>Italie Gauloise</i> , ou la <i>Gaule Cisalpine</i> . . . . .	32.
L'Ancienne <i>Toscane</i> . . . . .	33.
Le <i>Latium</i> . . . . .	34.

La



T A B L E.

La Grande Grèce, ou les Etabliffemens des Grecs en Italie. . . . . 38  
 Les Isles de Sardaigne, de Corse, d'Eubée, de Rhodes, de Chio, de Lemnos, de Lesbos,  
 de Samos, d'Icarie, &c. . . . . 38  
 L'Ancienne Sicile. . . . . 37  
 L'Ancienne Pannonie & l'Illyrie. . . . . 36  
 La Dace & la Macédoine Ancienne. . . . . 35  
 Le Pont-Euxin. . . . . 40  
 L'Ancienne Thrace. . . . . 41  
 L'Ancienne Germanie. . . . . 41  
 L'Europe Celtique. . . . . 42  
 La Grande-Bretagne sous les Anglo-Saxons. . . . . 44  
 L'Ancienne Cimbric. . . . . 44  
 L'Empire Romain. . . . . 41  
 Le Flambeau Historique pour l'Orient. . . . . 41  
 ————— pour l'Occident. . . . . 41  
 L'Empire de CHARLEMAGNE. . . . . 41  
 Les Tables de Peutinger, en quatre Parties. . . . . 50 — 1 — 2 — 3





# INTRODUCTION

A L A

# GEOGRAPHIE ANCIENNE.

**P**ersonne n'ignore de quelle utilité & de quelle nécessité est l'étude de la **GEOGRAPHIE** dans tout le cours de la vie, & principalement pour la parfaite intelligence de l'Histoire. Plusieurs Auteurs se sont appliquez avec tant de soin à démontrer bien au long cette vérité, que je croirois abuser, & du loisir, & de la patience de mon Lecteur, si j'entreprendois d'enrichir sur ce qu'ils ont écrit. Et nous pouvons dire, que ce qui prouve & le bon goût, & la perfection de notre Siècle, c'est que l'on ne fit jamais tant de dépenses que l'on en fait pour pousser la science de la Géographie aussi loin qu'elle peut aller. N'est-ce pas à ces dépenses que nous devons le plaisir de voir dans un espace assez serré le Plan de l'Univers entier, qui, quoique d'une étendue immense & inexplicable, se trouve tracé par une main habile sur de petites Cartes qui le mettent sous nos yeux. Ce plaisir est si noble, que les âmes les plus élevées, après avoir épuisé tout ce que les Arts & les Sciences offrent de plus propre à polir & à cultiver l'esprit, se plaisent à venir se reposer avec une satisfaction intime dans ce port charmant de l'Univers. L'aspect d'une Forêt riante, celui d'une Prairie émaillée de mille fleurs, le doux murmure d'une Fontaine, la vue d'une longue chaîne de Montagnes dont le sommet se perd dans les nuës, les beautés qui s'offrent aux regards d'un Voyageur dans les Villes & dans les lieux différens où sa course le conduit; rien de tout cela qui ne flate agréablement notre vûë. Et ne doit-elle pas être enchantée, lorsque nous voyons d'un coup d'œil tout l'Univers représenté sur une Carte qui offre à nos yeux les noms pompeux de tant de Nations & de tant de Provinces? Cette vûë peut-elle ne pas nous rappeler le souvenir d'une foule de faits mémorables que nous avons lûs dans l'Histoire? Y a-t-il rien de plus digne d'un esprit élevé, que de s'appliquer à connoître parfaitement le lieu de sa demeure? c'est-à-dire ce que nous appellons le Ciel & la Terre, qu'il doit regarder comme sa propre maison. Une âme rampan-

te au contraire, semblable à une Tortuë, reste comme concentrée au dedans d'elle-même, & negligé de jeter les yeux sur tout ce qu'elle s'imagine lui être étranger. Mais plus un homme a l'esprit grand & sublime, plus il se plaît à étendre ses connoissances. Les voyages (moyen à la vérité dangereux pour l'instruire) ou la lecture, lui découvrent l'immense étendue des Terres & des Mers. Aucune Nation qui lui soit inconnue: il a une idée claire & distincte des mœurs différentes qui les caractérisent. Et les Païs & les Peuples que le soleil salue de ses premiers rayons, aussi-bien que ceux qu'il n'éclaire que lorsqu'il va se plonger dans le sein des eaux; tout ce que le Monde renferme d'un Pole à l'autre dans son vaste circuit: rien de tout cela n'échappe à ses lumieres. La Région des Garamantes ne lui est pas moins connue que le Païs où il a pris naissance: & il peut parler avec autant de facilité & de connoissance des Peuples qui habitent les cantons les plus reculez des Indes, que s'ils étoient ses plus proches voisins. La Providence divine pouvoit-elle faire à l'homme un don plus précieux!

Le Libraire qui présente cet Ouvrage au Public, & qui lui a déjà offert différentes parties de la Géographie ancienne & nouvelle, ne doutant pas qu'une **GEOGRAPHIE ANCIENNE** réduite en corps, & qui fût plus méthodique que celles qui ont paru jusqu'à présent, ne fût désirée avec ardeur; n'a rien oublié pour en donner une, telle qu'on pouvoit la souhaiter. Et c'est avec empressement que j'ai prêté mon travail & mes soins à la composition d'un Ouvrage si intéressant. Que le Lecteur me permette de faire quelques remarques qui l'instruiront des raisons qui m'ont engagé à me prescrire l'ordre que j'ai suivi dans cet Ouvrage, & à le faire paroître sans aucun Commentaire. J'espère qu'il pourra juger en même tems de quelle utilité il est pour l'intelligence de l'Histoire ancienne.

Nous appellons **GEOGRAPHIE ANCIENNE** celle qui nous fait voir dans une Carte le Monde tel qu'il a été depuis le moment de la Création jusqu'au tems marqué par la décadence de l'Empire Romain. Cet-

A

te



te Géographie doit par conséquent être & plus étendue, & plus méthodique que celle de Ptolomée, & nous doit mieux développer les différens changemens arrivez dans ce long intervalle de tems. Il faut donc d'abord considérer l'Univers sous la même forme qu'il a été créé, n'ayant d'autres ornemens que ceux qu'il reçut de son Auteur. Des Terres, des Mers, des Fleuves, des Forêts, des Gazons, des Fleurs, des Montagnes, des Vallées, des Rivières, des Promontoires. Le Monde, envisagé sous ce point de vûe, n'offre rien d'autre à nos yeux; & voilà ce qui peut s'appeller la GÉOGRAPHIE NATURELLE. Il n'y avoit point alors de Villes, point de Provinces, point de Royaumes; point de bornes qui en fissent la separation. Tout étoit dégarni, & dans l'état que Dieu l'avoit créé; & rien n'a changé depuis ce tems-là par rapport à sa situation. Car quoique les tremblemens de terre & les inondations paroissent avoir causé quelques petits changemens dans plusieurs Pais (puisque l'on croit que la Sicile a été détachée de l'Italie dont elle faisoit autrefois partie, & l'Angleterre des Gaules) il faut cependant convenir que ces changemens ne sont rien, ou sont bien peu considérables en comparaison de cette masse immense qui s'est toujours conservée dans sa même assiette. Et comment pourrions-nous approuver le sentiment de ceux qui croient, que la succession des Siècles a entièrement changé la face de l'Univers, & que le centre de la Terre n'est plus le même? Cette opinion s'accorde-t-elle avec cette stabilité constante que Dieu a donné en partage à la nature? Les Livres saints ne nous apprennent-ils pas que la Terre a été posée sur des fondemens que rien ne peut ébranler? Quant à ce qu'ils disent que de vastes Mers occupoient autrefois la place de ce qui compose le Continent, & que ce qui forme aujourd'hui la Terre-ferme étoit autrefois couvert d'eau; fondant leur opinion sur ce qu'en creusant la terre on a trouvé en plusieurs endroits des débris de vaisseaux: cela prouve bien à la vérité qu'il y a eu quelque grande inondation; mais s'enfuit-il de-là, que toute la Terre ait changé de situation? Ne voyons-nous pas de nos jours, que les Pais voisins de la Mer, dont l'horizon est presqu'au niveau des eaux, ne sont que trop souvent exposés à être submergés, lorsque l'Océan courroucé a rompu les digues, soit celles que la Providence lui a données, ou celles que les Hommes opposent à l'impétuosité de ses flots? Il n'est donc pas surprenant que dans ces sortes de déluges quelques navires ayent été ensevelis sous le limon & le sable, & que l'on en ait trouvé les débris après plusieurs Siècles; puisque le bois, qui n'est point exposé à l'air, se conserve fort long-tems sans se pourrir. Mais, m'objectera-t-on, comment auroit-il pu se faire qu'un vaisseau eût été por-

té avec ses ancres sur le sommet des Alpes, ainsi que Sébastien Munster, Auteur d'une grande exactitude, assure qu'on y en a trouvé autrefois? Qu'il nous soit permis de rire de sa crédulité, qui lui a fait trop légèrement ajouter foi à quelque fausse relation. Car en effet, est-il croyable que depuis le Déluge Universel les eaux soient jamais montées au point que d'inonder les Alpes? Et du tems de Noé y avoit-il des ancres & des vaisseaux? Il n'est donc pas vrai que l'Océan ait occupé autrefois la place que tiennent les Alpes.

Nous venons de considérer la situation naturelle de la Terre, & comme ses premiers traits; passons à présent à la description ARTIFICIELLE que l'on en peut faire. Elle a pour objet ses Habitans, & les fréquentes révolutions arrivées parmi eux. C'est une foule prodigieuse de Noms propres, de Lieux, de Fleuves, de Fontaines, de Pais, de Montagnes, de Forêts, de Peuples que nous aurons à rappeler. On sçait que ces noms ont varié de tems en tems, & qu'ils seront toujours sujets à quelque changement: ainsi cette partie de Géographie, semblable à Protée, présentera souvent une forme nouvelle. Pour s'en convaincre, il ne faut que comparer ces noms anciens dont j'ai parlé, avec ceux qui leur ont été substitués. Il est donc nécessaire, pour éviter la confusion qui embrouilleroit infailliblement nos idées, de ne perdre jamais de vûe la succession & les différentes vicissitudes des tems: c'est-là une attention qui est échappée à plusieurs Géographes, qui confondant, sans ordre & sans choix, l'Antiquité avec les Siècles moins reculés, croient faire merveille en nous offrant dans leurs Cartes une foule de noms qui ne font rien au sujet. J'espère que l'on n'aura pas à nous reprocher une pareille faute dans ce que nous donnons au Public.

Notre première Carte mettra sous les yeux le Monde ancien. L'on y verra les Pais qui alors étoient connus & habitez, & ceux qui ne l'étoient pas; & l'on y remarquera le point fixe au-delà duquel les Hommes ne s'étoient pas encore étendus. Il est clair que le Monde ainsi considéré se trouvoit referré dans des bornes bien étroites. On pensoit autrefois que les Colomnes d'Hercule étoient les limites de l'Univers, & que l'on ne pouvoit naviger sur l'Océan Atlantique, parce qu'on le regardoit comme une mer basse & sablonneuse que le soleil n'éclaircit pas des rayons de sa lumière. On ne connoissoit pas même alors les Côtes méridionales de l'Afrique; quoique Hannon de Carthage & Eudoxe assurent qu'ils en avoient fait le tour: mais il paroît, ou que ce fut une rodомontade de leur part, ou bien qu'on refusa de les en croire, parce que la chose sembloit incroyable.

On n'avoit pas une idée plus distincte des extrémités de l'Asie, que l'on croyoit ne s'étendre



dre gueres au-delà du Gange; & pour ce qui regarde les Pais Septentrionaux, il est vrai que l'on nous raconte bien des choses des anciens Scythes; mais elles ne doivent être regardées que comme des fictions. Le seul Pythéas de Marseille pouvoit se vanter d'avoir parcouru les pais situez hors de l'Europe; & ce qu'il en a rapporté a engagé Strabon à le traiter assez mal, quoiqu'au reste on ne puisse disconvenir, que presque tout ce qu'il a écrit s'accorde avec la vérité, & avec les découvertes qui ont été faites depuis ce tems-là. Il s'ensuit de ce que je viens de dire, que les Anciens connoissoient à peine la moitié du Monde; & si l'on excepte la Grèce & l'Italie avec les pais voisins, tous les autres Peuples étoient traités de Barbares, & n'étoient presque point connus. Aussi combien de ridicules absurditez l'Antiquité ne nous debite-t-elle pas sur leur compte? Pour en juger, il n'y a qu'à jeter un coup d'œil sur les Tables de Ptolomée.

Quelques Anciens paroissent avoir eu à la vérité une connoissance confuse de la grande Afrique, comme d'une Isle baignée par la mer Atlantique; mais depuis la ruine entière de Carthage, tems auquel on cessa de naviger sur cette mer, on a absolument cessé d'en rien croire.

Après avoir donné une notion générale de l'ancienne Géographie, nous allons faire quelques descriptions particulieres de la Terre, telle qu'elle a été avant & après le Déluge, qui dépouilla la nature de tous les ornemens que l'industrie des hommes lui avoit prêté. Nous allons donc d'abord considerer LE MONDE sous la forme qu'il avoit AVANT LE DÉLUGE. Cette partie de la Géographie renferme la Topographie du Paradis Terrestre, ainsi que les Régions & les Villes les plus anciennes. Mais les eaux vengeresses en ont effacé jusques aux noms; de sorte que nous n'en connoissons à présent qu'un très-petit nombre. De toutes les Villes bâties avant le Déluge Moïse ne nous parle que d'une seule bâtie par *Chan*; & les Auteurs profanes ne font mention que de *Joppé*. Pouvons-nous douter cependant que le genre humain s'étant déjà si fort multiplié, toute l'Asie, l'Égypte & plusieurs autres vastes Régions, n'ayent été remplies de Villes, de Bourgs & de Villages avant le tems du Déluge? Ne savons-nous pas que presque tous les Arts mécaniques, & généralement tous ceux qui sont de quelque utilité dans le commerce de la vie; ont fleuri dès ce premier âge du Monde? Les hommes ignoroient-ils alors ce qui regarde l'agriculture & le soin des troupeaux, & ne réduisoient-ils pas leur science en pratique? Avec quelle ardeur ne se sont-ils pas appliqués à tirer de la Terre les différens métaux que son sein renferme, & avec quel art & quelle industrie ne sçavoient-ils pas en

faire usage? Joignez à cela qu'ils étoient livrés au faste, au luxe, à la mollesse & à l'ambition; passions qui les incitoient à se procurer toutes les commoditez de la vie, & sur-tout à se construire de superbes habitations. Ainsi, en jugeant du passé par le présent, nous pouvons conjecturer, qu'avant & après le Déluge la face de la Terre a été à-peu-près la même.

Moïse nous apprend qu'il s'est écoulé mille six-cens-cinquante-six ans depuis la Création du Monde jusqu'au Déluge, & autant depuis le Déluge jusqu'à la mort d'Ezéchias, qui vécut presque en même tems que Nabucodonosor. Or dans ce tems-là un nombre prodigieux de Villes, de Bourgs & de Villages remplissoit la plus grande partie de l'ancien Monde. D'où nous devons conclure, que la face de l'Univers n'a pas été moins brillante dans les Siècles qui ont précédé le Déluge, que dans ceux qui l'ont suivi. Car outre que les premiers hommes vivoient plus long-tems que nous, ils étoient d'un genie fort supérieur au nôtre. Mais ce seroit vainement que nous chercherions à sçavoir des choses dont les eaux célestes, qui ont inondé la Terre, ont effacé jusques aux moindres traces; à moins qu'on ne s'imagine pouvoir tirer quelques éclaircissements des Colonnes de Seth, que Joseph nous assure avoir vû lui-même en Syrie. Mais qui ne voit que c'est-là un trait, ou de l'imprudence inconcevable, ou de la risible crédulité de cet Auteur? Varron & Censorinus nous avertissent, que nous ne devons pas moins nous défier des monumens qui nous ont été transmis par les Grecs. Les descriptions fabuleuses qu'ils font des Pais & des Villes qu'ils disent avoir existé avant le Déluge arrivé du tems d'Ogygès & de Deucalion, c'est-à-dire de Noé, doivent nous faire tenir sur nos gardes, puisque nous sçavons qu'avant l'époque des Olympiades les Grecs n'avoient que des connoissances très-incertaines.

Nous passons donc au tems du Déluge, où toute la Terre & les plus hautes montagnes furent inondées. Une seule Arche de bois, qui renfermoit un petit nombre d'Hommes & d'Animaux, flotoit sur les eaux. Quelle fut alors la face de la Terre! Il est aisé de se l'imaginer; ou bien nous pouvons la considerer avec une sainte frayeur dans les ouvrages des Peintres. Une ARCHE & une immense étendue d'EAUX, voilà ce qui composoit alors toute la Géographie. Le Globe de la Terre n'offroit rien d'autre aux yeux. Les eaux s'étant retirées, la Terre se trouva couverte de limon & d'une fange épaisse, & comme infectée d'un nombre infini de cadavres d'hommes & d'animaux répandus partout. Il n'étoit pas encore tems que Noé sortit de son Arche. Elle s'étoit arrêtée sur les plus hautes montagnes de l'Armenie, que l'E-

Alpes,  
d'une  
trouvé  
e de fa  
t ajou-  
en ef-  
e Uni-  
a point  
ms de  
eaux?  
occupé  
s.

ion na-  
s pre-  
ription  
t faire.

& les  
si eux.  
opres,  
e Pais,  
ie nous  
s noms

seront  
t: ainsi  
à Pro-  
ouvelle.  
compa-  
ce ceux  
inc né-  
ui em-

de ne  
les dif-  
là une  
Géo-  
& sans  
is recu-  
offrant  
qui ne  
n'aura  
re dans

s yeux  
ais qui  
qui ne  
int fixe  
ent pas  
Monde  
ns des  
itrefois  
limites  
naviger  
regar-  
se que  
sa lu-  
lors les  
uoique  
surent  
paroit,  
ir part,  
parce

des ex-  
s'étend-  
dre



criture sainte nomme *Ararat*, les Grecs *Gordyaos*, les Perses *Agri*, les Armeniens *Messe Saur*, & Saint-Epiphanie *Barin*; & il y demeura, parce qu'il craignoit le retour des eaux, jusqu'à ce que le Seigneur lui eût parlé, & qu'il eût fait paroître à ses yeux l'Arc-en-Ciel, signe visible de la reconciliation de Dieu avec les hommes. Il descendit alors avec les siens dans les plaines de la Syrie, laissant sur la montagne l'Arche qui l'avoit sauvé du Déluge. Quelques-uns croient que l'on en voit encore à présent des restes. Quoi qu'il en soit, l'Histoire des Sarazins nous apprend, qu'ils ont été enlevés par le Calife Omar. On lit dans les anciens Livres des Juifs & des Arabes, que Noé, au sortir de l'Arche, bâtit une Ville appelée *Tfemanina*; mais je ne vois pas sur quel fondement ils peuvent appuyer leur opinion. Car, outre qu'il n'est pas prouvé qu'il y ait jamais eu une Ville de ce nom, supposé qu'elle ait réellement existé, il faudroit faire voir qu'elle fut bâtie par Noé. Croira-t-on qu'aidé de sa seule Famille, qui n'étoit pas si nombreuse, il ait voulu l'entreprendre, ou pû suffire à ce travail? Le commun sentiment est qu'il vint s'établir aux environs de Damas en Syrie, près du Mont Liban, ce païs étant si agréable, que les Orientaux n'ont pas craint de le mettre au nombre des quatre Paradis.

Les descendans de Noé s'étant multipliés & répandus sur la Terre, fonderent dans la suite différentes Villes. *Tzoan* en Egypte, *Chebron* dans la Palestine, *Babylone* dans la Chaldée, passent pour être les plus anciennes. Nous ne pouvons même douter, que plusieurs de celles qui existoient avant le Déluge n'ayent été rebâties de leurs ruines & nettoyées, & qu'elles n'ayent recommencé d'être habitées. Car quelque dégât qu'ait fait le Déluge, il est probable qu'il n'aura pas détruit entièrement tous les édifices, principalement ceux de pierre, tels qu'on ne peut douter qu'il n'y en ait eu beaucoup du tems de Noé. Ne sçavons-nous pas que ces sortes d'édifices se conservent ordinairement durant plusieurs Siècles sous les eaux? Pour passer sous silence une infinité d'exemples que j'en pourrais citer, ne voit-on pas encore à présent, quoique couverts par les flots, près de l'ancienne embouchure du Rhin, les restes d'une Forteresse bâtie par les Romains, & nommée par eux *Arx Britannica*, & les restes d'*Arcona*, ancienne Capitale des Rugiens, ainsi que ceux de *Wineta*, autrefois Ville de la *Vandalie*? Mon sentiment est donc, que beaucoup de Villes qui avoient été fondées avant le Déluge, ont été rebâties & repeuplées dans la suite; peut-être même le respect que les hommes ont eu de tout tems pour l'Antiquité, leur aura-t-il conservé leurs premiers noms. C'est-là un privilege qui n'a pas été accordé à la seule Ilium, qui après plusieurs

siècles n'a pas laissé que de retenir toujours son même nom, quoiqu'elle eût été détruite de fond en comble. Nous pouvons appliquer ceci principalement à la fameuse Joppé, qui, si nous en croyons l'Histoire, a été une des Villes qui florissoient avant le Déluge.

Les hommes s'étant considérablement multipliés, la Terre fut divisée en trois parties, sçavoir *L'ASIE*, *L'AFRIQUE* & *L'EUROPE*, qui devinrent le partage des trois fils de Noé. Il ne faut pas croire que ces noms leur furent donnés dès-lors, puisqu'ils ne furent que plusieurs siècles après, qu'il a plu aux Grecs de les appeler ainsi; quoiqu'il eût été plus à propos, comme l'a fait Postellus, de leur donner des noms qui eussent du rapport avec ceux de Sem, de Cham & de Japhet.

*SEM* eut pour sa part toutes les Terres qui sont depuis l'Hellespont jusques aux Indes. *LUD* fut le fondateur non seulement des *Lydiens*, mais encore des autres Nations de l'Asie mineure. Et *ARAM* devint celui de tous les Peuples de la Syrie. Ceux de Damas ou les *Algautes*, tirent leur origine de *Utz*, les *Massiliens* de *Mas* ou *Mesécb*, & les *Choloboteniens* de *Hul*.

*GETHER* donna son nom à la *Gedrasie*; *ELAM* fut le pere des *Perses*, & *ASSUR* des *Assyriens*. Quelques-uns croient que les *Chaldéens* descendent d'*ARPHAXAD*; mais il est plus probable que l'*Arapacbitide*, partie de l'Assyrie, lui doit son nom. Les descendans de celui-ci furent *SALAH*, fondateur des *Susiens*, *HEBER* pere des *Hébreux*, d'où sont descendus dans la suite les *Israélites* & les *Ismaélites*; & *JOKTAN*, appelé *CAHTAN* par les Arabes, qui fut celui de plusieurs Peuples de l'Arabie heureuse. Car d'*Almodad* sont descendus les *Aluméotes*, de *Schaleph* les *Salapéens*, de *Hatzarmaveth* les *Chadramotites*, de *Jerab* les *Aliéens*, de *Hadoram* les *Drimatéens*, d'*Uzal* les *Auzalites*, de *Dikla* les *Minéens*, d'*Obel* les *Avalites*, d'*Abimaël* les *Maléens*, de *Scheba* les *Sabéens*, d'*Ophir* les *Gassandéens* ou *Tebaméens*, & de *Jobal* les *Jobalites*.

Le partage de *CHAM* s'étendoit depuis l'Euphrate, & comprenoit l'Arabie, la Palestine & toute l'Afrique. Car *CHUS* fut le pere des Ethiopiens & des Arabes. Ses descendans furent *Sabtoca*, qui peupla la *Caramanie*, *Rbegma*, *Seba*, *Sabtba*, *Chavila* qui habiterent l'Arabie Pétrée & l'Arabie Déserte; & *Nemrod* qui s'établit à Babylone. De *MITZRAIM* descendent les Egyptiens, auxquels plusieurs peuples de l'Ethiopie, de la Thébaïde, de la Libye, de la Marmarique, des *Nasamons*, de la Colchide & de la Cappadoce, doivent leur origine; les mêmes que Moïse nous fait connoître sous les noms de *Ludim*, de *Patrosim*, de *Lebabim*, de *Napbtuchim*, d'*Ananim*, de *Castuchim* & de *Capbtborim*, desquels sont descendus



ensuite les *Philistins*. PHUT peupla la *Mauritanie* & la *Numidie*. CHANAAN, que les Grecs appellent *Phénix*, fit occuper par ses Colonies toutes les côtes qui sont entre l'*Egypte* & la *Syrie*; de sorte qu'il devint le fondateur des *Sidoniens*, des *Hébreux*, des *Hivéens*, des *Arkéens*, des *Aradiens*, des *Amorrhéens*, des *Gergésens*, des *Samaréens* & des *Jébusites* dont la Ville capitale étoit *Jerusalem*.

JAPHET fut le mieux partagé des enfans de Noë, puisqu'il obtint tout ce qui est au-delà de l'*Assyrie* vers le Nord, tant en *Asie* qu'en *Europe*. Car de GOMER descendent les *Cimmeriens* & les *Phrygiens*; de MARGOG, les peuples *Scythes*; de MADAI, les *Médes*; de JAVAN, les *Grecs* & les *Italiens*; de TUBAL les *Tibareniens*; de THIRAS, les *Thraces*; & de MESHECK, les *Moscovites*. La plus grande partie de l'*Europe* fut occupée par les descendans de GOMER. ASCENAZ fut le pere, non seulement des *Assyriens* *Asiatiques*, mais aussi de tous les *Germaines*, des *Goths*, des *Vandales* & des *Normans*. Les *Cappadociens* & les *Armeniens* regardent THOGARMA pour leur fondateur; & les *Tibéniens* croient que RIPHAT ou DIPHAT a été le leur. Un aussi grand nombre de Peuples doivent leur origine à JAVAN: car DODANIM donna son nom aux *Dodonéens*, ou *Rhodéens*; CITTIM aux *Macédoniens* & aux *Italiens*. THARSCHISCH aux Nations qui habitoient les *Isles* de la *Mer Méditerranée*, & une partie de l'*Espagne*; & enfin ELISCHA aux peuples de l'*Hellade*. Toutes ces différentes Nations habitoient non seulement autant de divers Païs, mais il y avoit de plus entre elles une grande distinction par rapport à la taille, aux mœurs, au langage & à la Religion. Les *Ethiopiens* avoient la peau noire, les cheveux crépés, & semblables à de la laine, le nez écarté, & les lèvres grosses & enflées. Les descendans de Sem étoient bazanez. Mais ceux qui devoient leur origine à Japhet, avoient la peau blanche, leur tein étoit vif & animé, leurs yeux étoient bleus, leurs cheveux blonds, & leur taille haute. Mais c'est du côté des mœurs & des inclinations que ces peuples différoient principalement. L'esprit des *Ethiopiens* étoit bas & servile. Les *Asiatiques* étoit mols, prudents, circonspects; ils avoient l'ame grande, & du genie pour tous les arts. Les *Européens* étoient simples, francs & naturellement un peu féroces. C'est à cette diversité de leurs inclinations qu'on doit rapporter le genre de vie qu'ils embrasèrent. Les *Arabes* erroient avec leurs familles dans les déserts. Les *Scythes* n'avoient d'autres domiciles que leurs chariots, dans lesquels ils faisoient le tour du Païs; mais les autres Peuples préféroient le séjour des Villes à une vie vagabonde. Tous les Peuples portoient des robes longues & amples,

tandis que les seuls *Européens* aimoient mieux se servir d'habits étroits, & qui laissaient voir leur taille. Ceux-ci combattoient avec l'épée, au lieu que les autres se servoient de sabres ou de cimeterres.

Mais que dirai-je de cette prodigieuse variété de Langues, qui ne sont pas moins diversifiées que les Peuples qui les parlent; car on sçait que dans l'*Amerique* il n'y avoit autrefois pas une seule Bourgade qui n'eût un langage particulier?

Je le répète, c'est par l'étude de la Géographie que l'on parvient à une connoissance plus parfaite de l'Histoire. C'est pourquoi nous y avons suivi exactement l'ordre & la succession des tems. Mais ne pouvant remonter au-delà des Voyages des anciens Patriarches, nous avons commencé par ceux qu'Abraham, Isaac & Jacob firent de *Babylone* en *Egypte*, en traversant divers Païs qu'occupaient les *Canaanéens*. Le Lecteur les trouvera réunis dans une seule Carte, où nous n'avons presque fait entrer que les noms des Lieux qui alors étoient connus. Peut-être sera-t-on surpris de ne voir en plusieurs endroits que de vastes déserts & des solitudes; mais on doit se souvenir qu'il s'en falloit de beaucoup que la Terre fût alors peuplée comme elle l'est à présent. Ur ou Orchoë dans la *Chaldée*, Charan ou Carres dans la *Mésopotamie*, Damas dans la *Syrie*, Sichem, Hebron, Salem, Gerar, Sodome, Gomorre, Adama, Zeboim, Tzoan dans l'*Egypte*, & un petit nombre d'autres Villes, sont les seules dont il soit fait mention dès ce tems-là.

Or je le demande, est-il rien de plus agréable que de pouvoir suivre des yeux ces illustres Patriarches dans leurs saints Pélerinages; de se reposer avec Abraham dans la charmante forêt de Mambré; de se promener dans les campagnes autrefois si fertiles de ces cinq Villes, qui par une punition du Ciel ont été changées en un étang de bitume & de soufre; d'accompagner Jacob d'abord en *Syrie*, de-là à *Carres*, & de passer miraculeusement avec lui en *Egypte*; de traverser ensuite avec ses descendans, multipliés à l'infini & enrichis des dépouilles de leurs ennemis, les flots de la mer Rouge & les déserts de l'*Arabie*; d'entrer avec eux, après avoir erré long-tems, dans le Païs de *Canaan*, promis si souvent au Peuple de Dieu; de vaincre tant de Rois, chefs d'autant de Nations puissantes & belliqueuses; de n'employer que le son des trompettes pour faire tomber les murs de *Jericho*; de contempler avec étonnement le Soleil & la Lune, qui, pour être témoins d'un combat décisif, s'arrêtent dans leur course; de voir enfin les douze Tribus partager entre elles, comme une seule famille, les conquêtes qu'elles venoient de faire sur une foule d'ennemis?

Le Lecteur trouvera sur-tout dans cet Ouvrage plusieurs Cartes aussi belles qu'exactes, où il verra comment le beau & magnifique

jours  
étruite  
plier  
qui,  
ne des  
e.

nt mul-  
parties,  
L'EU-  
ois fils  
ms leur  
est que  
Grecs  
plus à  
ur don-  
t avec

Terres  
ux In-  
lement  
Nations  
int ce-

Ceux  
ur ori-  
las ou  
il.

drasie;  
SSUR  
it que  
XAD;  
bitide,

Les  
; fon-  
es Hé-  
ite les  
GAN,

fut ce-  
reufe.  
luméo-  
carma-  
s Ali-  
Uzal  
d'Obel

s, de  
ndéens  
ites.

depuis  
Pales-  
fut le  
es des-  
trama-  
ui ha-  
serte;

De  
tiens,  
e, de  
mari-  
& de  
s mè-

is les  
abim,  
ubim  
endus

en-



Païs de Canaan fut partagé entre les Israélites, & qui ne peuvent être que d'une très-grande utilité pour l'intelligence de l'Écriture sainte. Nous en sommes redevables aux lumières & aux soins du sçavant Adrichom de Delft. Cette Géographie sacrée est fondée sur le dixième Chapitre de la Genèse. Car les Hébreux conserverent aux Païs qu'ils conquièrent les mêmes noms qui leur avoient été donnez par les descendans de Noé, & n'y mêlerent que fort peu de noms étrangers. Mais pour se faire une idée de la description qu'ils faisoient de la Terre, il faut sçavoir qu'ils la divisoient en quatre Parties, sçavoir l'Orient, l'Occident, le Midi & le Septentrion. L'Occident avoit pour bornes *Tarsis*, qui est cette partie de l'Espagne que l'on appelle *Bétique*; de là vient que toute la mer Méditerranée porta le même nom, comme il paroît par l'Histoire de la fuite de Jonas. A l'extrémité du Midi étoit le Païs de *Phut*, qui n'est autre que la *Mauritanie* & la *Numidie*, & le Païs de *Chus*, c'est-à-dire l'*Ethiopie*. A l'Orient ils comptoient *Ophir* & *Hodu*, ou l'*Inde*. Il y en a qui croient que le Prophete Esaié fait aussi mention de la Chine; mais il est plus probable qu'il n'entend parler que des *Siniens* qui habitoient dans la Palestine.

La Terre d'ISRAËL, & dans celle-ci la Ville de JERUSALEM, doit être regardée comme le centre de la Géographie Sacrée. Car c'est relativement à cette Ville sainte que les Écrivains sacrés nous parlent, toutes les fois qu'ils font mention de la situation des différentes régions de la Terre, & des Peuples qui les habitoient. Quelques Auteurs, pour n'avoir pas fait attention à cette circonstance, se sont imaginé que Jérusalem étoit située au milieu de l'Univers, ainsi que les Grecs l'ont dédité autrefois de leur fameuse Delphes. Mais on peut établir un double centre du Monde; l'un naturel, & l'autre artificiel, dont le premier est par-tout, tandis que le second peut être attribué à tels lieux fixes que l'on veut: car il n'y a aucun point dans un globe qui n'en puisse être regardé comme le milieu; puisque les lignes que l'on tire de quelque point que ce soit de la circonférence d'un cercle à son centre, sont parfaitement égales. Et dans ce sens-là Harderwic peut, aussi-bien que Jérusalem, être censé occuper le milieu de la Terre. Oubien, si l'on veut que ce qui tient précisément le milieu entre l'Orient & l'Occident, le Septentrion & le Midi, soit regardé comme le vrai milieu du Monde, cette situation ne sera pas particulière à Jérusalem. Car l'Orient & l'Occident se trouvent par-tout; sans compter que la Palestine est beaucoup en deçà de la ligne.

C'est donc des fables tout ce que Mandeville nous débite, lorsqu'il ose assurer que Jérusalem est le centre ou le milieu du Monde, ainsi que Jodoc Ghiffel l'a déjà démontré au-

trefois dans la Relation de ses Voyages: Car quant aux paroles du Pseaume LXXIII, qu'il allegue, où il est dit, que Dieu a fait des délivrances au milieu de la Terre: qui ne voit que ces paroles ne doivent pas être prises dans un sens Géographique, mais qu'elles signifient seulement que le grand Ouvrage de notre Salut a été opéré parmi les hommes, & pour le bonheur du genre humain? De plus, il est absolument faux qu'il n'y ait point d'ombre à Jérusalem vers l'heure du Midi; car cette Ville n'étant pas située sous le Tropicque, & le Soleil n'y donnant point à plomb, il est impossible qu'elle n'ait pas d'ombre. Les choses à cet égard y doivent au contraire être dans la même situation que chez les Arabes, auxquels le Poëte Lucain adresse ces paroles:

*C'est un Monde inconnu pour vous, que  
vous voyez,  
Arabes, vous voilà bien étonnez  
Que l'ombre des Forêts ne tombe pas à gau-  
che.*

Ce n'est donc que dans la seule Géographie sacrée que Jérusalem peut être considérée comme le centre & le milieu de l'Univers. Cette Ville a au Midi le Païs d'EDOM ou l'*Idumée*, où sont les montagnes de *Seir*, & les ports d'*Eziongeber* & d'*Elatb*, d'où Salomon faisoit partir les vaisseaux qu'il envoyoit aux Indes Orientales: MITZRAÏM ou l'*Egypte*, arrosée par le fleuve *Schior*, c'est-à-dire le *Nil*. Les villes principales du Païs de *Mitzraïm*, que les Arabes appellent aujourd'hui *Mesr*, sont *Noph* ou *Moph*, nommée dans la suite *Memphis*, *Tzoan* ou *Tanis*, le plus ancien séjour des Pharaons Rois d'*Egypte*; ce fut-là que Moïse opéra tant de merveilles, & qu'il frappa les Egyptiens des dix playes: & *Rameffes*, qui fut l'Ouvrage des Israélites. Il y a même des gens qui pensent, que c'est eux qui ont travaillé à la construction des fameuses Pyramides, tandis que d'autres les attribuent à Joseph, qui, dit-on, s'en servit comme de magasins, pour garder cette prodigieuse quantité de bleds qui fut amassée par ses ordres. Grégoire de Nazianze paroît aussi avoir été de ce sentiment. CHUS ou l'*Ethiopie*, qui comprend une grande partie de l'Arabie & de l'Afrique au dessus de l'*Egypte*; car l'ancienne *Chus* renfermoit tous les Païs qui sont depuis le golfe de Perse jusqu'à la mer Rouge; d'où cette région a été appelée depuis *Susiana*, & est encore aujourd'hui nommée *Chusestan* par les Arabes. Différens Peuples, principalement de la postérité des Ismaélites, parmi lesquels les *Kedareniens* & les *Nabatbéens* tiennent le premier rang, occupoient l'Arabie. Il y avoit de plus les MOABITES & les AMMONITES, qui avoient *Rabba* pour leur Ville capitale, comme aussi les MADIANTI-



TES & plusieurs autres Peuples de l'Arabie heureuse, & en particulier les **SABEENS**, qui tiroient leur origine de Joktan. Et enfin le Peuple de **SUCCIM**, ou les *Troglodytes*, habitoient aux environs de la mer Rouge. Voilà quels étoient les Païs que Jérusalem avoit au Midi.

Vers le Nord on trouve d'abord **TZOR** ou *Tyr*, qui étoit anciennement de toutes les Villes de l'Univers la plus renommée par son Commerce, & déjà fameuse du tems même de Josué. C'est de son nom qu'a été formé celui de *Syrie*: & Tyr même, pour adoucir la prononciation étoit aussi appelé *Sorra*. C'est donc sans raison que les Phéniciens ou les Tyriens regardoient comme étranger & rejettoient le nom de Syriens qu'on leur donnoit, ainsi que Strabon nous apprend qu'ils firent, attendu que ce nom dériveroit de celui de leur Ville. Après Tyr viennent les célèbres Villes de *Sidon* & de *Hamath*, entre le mont *Hermon* & le mont *Liban*, auquel nulle montagne, non seulement de la Phénicie, mais même de l'Univers entier ne peut être comparée. Il y croissoit autrefois une si prodigieuse quantité de Cedres, que Salomon en tira tous les bois nécessaires pour la construction du Temple & pour celle de son Palais; & que les Tyriens n'en employèrent d'autres pour leurs vaisseaux. Il n'est pas facile d'expliquer comment cette multitude étonnante de Cedres a pu diminuer au point qu'il en reste à peine aujourd'hui vingt-quatre; à moins que l'on ne dise que le fer & le feu ont détruit cette superbe forêt, comme il est arrivé en Ecosse, où les incendies, causés par les différens partis qui déchirèrent ce Royaume, ont causé une disette extrême de bois, quoiqu'elle en fût très-remplie autrefois.

Voilà ce qui regarde la *Phénicie*, que quelques-uns croient être désignée sous le nom de *Pannag* par le Prophète Ezéchiel. Bouchard prétend que ce nom est composé de *נאנא*; mais qu'il nous soit permis en cela, comme en bien d'autres points, de ne pas être de son sentiment. Car qui pourra se persuader que le nom de Bretagne soit d'origine Phénicienne, & que ce Païs ait été appelé *נאנא*, c'est-à-dire *Païs fertile en plomb*, parce qu'en effet on y trouve des mines de ce métal, & que les Phéniciens y ont navigé? C'est à-peu-près sur de pareilles conjectures, judicieuses à la vérité, mais qui ne prouvent pas beaucoup, que cet Auteur s'appuie pour indiquer l'origine des noms des différens Païs renfermez dans la Terre de Canaan. Nous nous exposerions à ennuyer le Lecteur, si nous rapportions toutes ces rêveries. Pour en donner seulement quelques échantillons, il s'imagine que la *Sicile*, fertile en vin, a reçu son nom des Grapes de raisin, appelées *נאנא*

par les Syriens; & que les *Sicaniens*, à cause du voisinage de l'ancienne Carthage, furent nommez *נאנא*. Mais ce qu'il y a de plus incroyable, c'est qu'il prétend que le nom même de *Tbulé* est Phénicien, & qu'il derive de *נאנא*, qui signifie Ténèbres: & cela parce que les nuits y sont fort longues; comme si les jours ne l'étoient pas à leur tour, n'y ayant presque point de nuit pendant tout l'été; ou comme si les Phéniciens y avoient plutôt abordé en hyver qu'en été, supposé qu'ils y aient jamais mis le pied. Car pour ce qui est des *Tables de Cypres* qu'on prétend avoir été trouvées à Tyr, ainsi que Photius le rapporte d'après Antoine Diogene, elles ne prouvent rien à cet égard, ainsi qu'on peut s'en convaincre en y jettant les yeux. Il n'est pas moins admirable, lorsqu'il soutient que ce sont encore les Phéniciens à qui l'*Irlande* ou l'*Hibernie* est redevable de son nom, parce qu'étant située à l'extrémité de l'ancien Monde vers l'Occident, ils l'appellèrent *נאנא*, c'est-à-dire *dernière Habitation*. Mais en voilà assez sur ce sujet: revenons au nôtre.

Après la Phénicie on trouve au Septentrion de Jérusalem le Païs d'**ARAM**, ou la *Syrie*, divisée en trois Provinces, qui sont *Tzoba*, la *Damascene* & la *Mesopotamie*. On y trouve la Ville de *Charan* ou de *Carres*, aujourd'hui Damas, Ville très-ancienne, & qui étoit déjà connue du tems d'Abraham, puisqu'Eleazer, son Intendant, en tiroit son origine: il y en a qui croient qu'il a été le fondateur de cette Ville. De-là vient sans doute, que Nicolas de Damas assure qu'*Abraham a régné à Damas*; d'où Justin a conclu, que les *Juifs sont originaires de Damas*, & que cette Ville a été leur ancienne Patrie. Mais il me semble qu'ils ont pris le change à cause de la ressemblance des noms, & qu'ils attribuent à Abraham ce qu'ils devoient dire d'Araram.

Personne n'ignore que c'est dans l'*Arménie* qu'est situé le mont **ARARAT**, déjà connu du tems de Moïse, quoique l'on ne sçache pas d'où il a tiré son nom. Les Rois de Cappadoce étoient appelés *Ariarathes*. Ainsi l'on peut conjecturer que c'est de ce nom, ou de quelqu'autre pareil, qu'a été formé celui de cette fameuse montagne. Il nous reste à parler des Païs de **TUBAL** de **TOGARMA**, de **GOMER**, de **MAGOG**, & de la **MEDIE**, située près de la mer Caspienne, & qui a *Achmat* ou *Ecbatane* pour capitale. Les Prophetes font souvent mention du *Gog* & du *Magog*: quelques-uns pensent que par ces noms ils nous désignent les Peuples Scythes, & en particulier les Turcs & les Tartares. Mais d'autres croient, que par le Païs de *Gog* il faut entendre l'Asie Mineure, où est la *Lydie*, dans laquelle régnoit anciennement un Roi appelé Gyges; c'est de lui que le lac *Gy-*

ages :  
XIII.  
a fait  
ui ne  
prises  
signi-  
notre  
our le  
il est  
mbre  
cette  
, & le  
st im-  
cho-  
dans  
, aux-  
bles :

, que

gau-

ogra-  
nside-  
Uni-  
DOM  
Scir,  
d'où  
l'en-  
AIM  
bior,  
es du  
ellent  
nom-  
anis,  
d'E-  
nt de  
s des  
rage

qui  
llé à  
tan-  
qui,  
pour  
leds  
goire  
sen-  
com-  
l'A-  
cien-  
de-  
Rou-  
puis  
mée  
les,  
, par-  
réens  
Ara-  
& les  
leur  
NI-  
RES



gée & le fleuve Caystre ont pris leur nom. Lipse, pour n'y avoir pas fait attention, a plutôt corrompu Propercé qu'il ne l'a corrigé, lorsqu'il dit que l'on doit lire *Cycnée* pour Gygée.

Venons à présent aux Païs qui sont à l'Orient de Jérusalem. Nous trouvons d'abord la Terre de CHASDIM ou la *Chaldée*, où est *Ur*, autrement *Orchoë*, a patrie d'Abraham; la Terre de SCHINHAR ou de *Senaar*, qui renferme *Babel*, autrement *Babylone*, capitale de l'ancien Monde: le Païs d'ASSUR ou l'*Assyrie*, dans laquelle je trouve *Ninive*, l'une des Villes où les Monarques de l'Asie faisoient leur séjour; elle est d'ailleurs fameuse par la Mission du Prophete Jonas, qui y vint prêcher la pénitence sous le règne de Phul Assur, pere de Sardanapale; elle fut peu de tems après entièrement détruite par les Médes & les Babyloniens, sous Saracus, le dernier de ses Rois: le Païs d'ELAM, ou la *Susiane*, qui nous offre *Suse*, Ville où les Rois de Perse tenoient leur Cour: le Païs de PARAS ou la *Perse*; celui d'OPHIR, ou la *Chersonese, d'Or*; & enfin le Païs de HODU, ou l'*Inde*.

Il nous reste à parcourir les Provinces situées à l'Occident de Jérusalem. Tel qu'est le Païs de JAVAN ou l'*Ionie*, c'est-à-dire toutes les Colonies ou Peuplades Grecques répandues dans l'Asie, dans l'Italie, dans les Gaules & dans la Grece même. D'ELISCHA descendent les *Eoliens* ou les *Hellènes*: de KITTIM sont venus les *Macédoniens* & les *Italiens*; car l'Italie étoit anciennement appelée la grande Grece, & les Aborigines, aussi-bien que les Romains, descendent des Grecs. THARSIS donna son nom à plusieurs Païs, comme la *Cilicie*, l'*Espagne Bétique*, où étoit *Tartessus*, & toutes les côtes de la mer Méditerranée. RHODANIM ou DODANIM fut le fondateur des *Rhodéens* & des *Dodonéens*. Je pense que la partie Méridionale des Gaules, qui est arrosée par le *Rhône*, & où se trouve la Ville de *Marseille*, a été peuplée par une Colonie envoyée par Rhodanim, & que c'est de son nom qu'est dérivé celui du *Rhône*. ASCENAZ fut le Fondateur de l'*Ascanie* dans l'Asie mineure, & suivant les Juifs, il peupla aussi la Germanie, ainsi qu'on peut le voir dans la Géographie Judaïque.

Voilà quelles furent en général les notions que les Hébreux avoient de l'Univers; & c'est conformément à ces idées que les Ecrivains sacrez parlent des Peuples qui habitoient la Terre. Pour ce qui regarde le Païs de Canaan, les Israélites l'occupèrent au retour de l'Egypte, & le partagerent entre les douze Tribus, selon le nombre des fils de Jacob. Le Jourdain, qui le traverse, le divise en deux parties. Le Païs qui est en deçà du Jourdain, comprenoit la Tribu de JUDA, qui avoit pour Ville capitale *Hebron*; la Tribu de BENJAMIN, qui avoit pour capitale *Jeru-*

*rusalem*, regardée comme la Métropole, & de la Religion, & de tout l'Etat. La Tribu de SIMEON, où étoit la Ville de *Bersabé*; la Tribu de DAN, où étoit *Bethfames*; la Tribu d'EPHRAIM, où étoit *Siechem*; la Tribu de MANASSE en deçà du Jourdain, où étoit *Tbirza*; la Tribu d'ISSACHAR, où étoit *Jezreel*; la Tribu de ZABULON, où étoit *Nazareth*; la Tribu d'ASER, où étoit *Aphec*; & la Tribu de NEPHTHALI, où étoit *Abel*.

Le Païs de Canaan situé au-delà du Jourdain, étoit partagé entre la Tribu de RUBEN, qui avoit pour capitale *Hesbon*; la Tribu de GAD, où étoit *Bethsan*; & celle de MANASSE d'au-delà du Jourdain, où étoit *Jabes*. Une de nos Cartes Géographiques mettra sous les yeux tous les Païs que possédoient les anciens Israélites.

Depuis les troubles arrivés dans le Païs sous Roboam, fils & Successeur de Salomon, ces douze Provinces formerent dans la suite deux Royaumes: celui de JUDA, & celui d'ISRAËL, qui ont presque toujours été divisés dans la suite. Jérusalem fut la capitale du premier; *Siechem*, & ensuite *Samarie*, celle du dernier, qui comprenoit seul dix Tribus entières. Ce nouveau partage subsista jusqu'au tems que les Israélites furent emmenez captifs dans l'Assyrie par Salmanasar, & les sujets de Juda à Babylone par Nabucodonosor. Ce ne fut qu'après une Captivité de soixante-&-dix ans, que les deux Tribus de Juda & de Benjamin obtinrent du Grand Cyrus la permission de retourner dans leur patrie, & de rebâtir Jérusalem. Depuis ce tems-là les Israélites n'ont plus été connus que sous le nom général de *Juifs*; & leur Païs a été appelé la JUDE'E. On ne sçait pas trop quel a été le sort des dix autres Tribus qui ne revinrent plus dans leur Païs. Nous ne rapporterons pas quantité de fables que les Juifs débitent au sujet du fleuve Sabatique, & des Royaumes qu'ils disent que les Israélites possédoient dans le Païs des Scythes. Nous aurons cependant bientôt occasion d'en toucher quelque chose. Nous ne pouvons non plus approuver l'opinion de ceux qui pensent que les Tartares descendent des Israélites; ainsi que nous l'avons déjà fait connoître en parlant de l'origine des Americains.

Les Juifs qui retournerent dans la Palestine, la divisèrent en trois nouvelles Provinces, sçavoir la JUDE'E, la SAMARIE & la GALILE'E. Cette dernière, qui confinoit au mont Liban, fut subdivisée en deux parties; l'une étoit appelée la *Galilée Supérieure*, ou des Nations, où le Jourdain prend sa source, & qui fut cédée par Salomon à Hiram Roi de Tyr; & l'autre étoit nommée la *Galilée Inférieure*, fameuse par la mer de *Tibériade*, autrement appelée le Lac de *Genezareth*; mais plus fameuse encore par la Ville de *Nazareth*, où le Fils de Dieu a été

a été



a été conçu dans le sein d'une Vierge, par l'opération de l'Esprit Saint, de sorte que de-là il fut appelé le *Nazaréen*; & par la haute montagne de *Tabor*, autrement dite *Itabyrius*. Il y a aussi dans cette même contrée, sur les côtes de la mer de Tiberiade, les Villes de *Capernaüm*, de *Bethsaïde* & de *Chorazin*. Quelques Auteurs ont regardé Chorazin comme formant une Province particulière, & entre autres Origene, qui dans sa *Φιλοκαλία* fait deux mots de ce nom en l'écrivant ainsi *Χόρα Ζβ*.

La SAMARIE, du tems que les Juifs étoient captifs dans l'Assyrie, fut occupée par quelques Colonies de Gentils, qui y furent envoyées par Salmanasar, & qui mêlerent au Judaïsme plusieurs superstitions Payennes: ce qui les rendit odieux aux Juifs, qui les avoient en abomination, & les regardoient comme des Idolâtres. Il est faux cependant que les Samaritains se soient retirés, comme l'ont écrit les Juifs par un esprit de haine, sur la montagne de Garizim, & qu'ils y adorassent un Bouc, un Pigeon, & autres Divinités de cette espèce. La capitale étoit *Samarie*; il y avoit aussi *Sichem*, ou *Sichar*, & *Neapolis*.

*Jerusalem* fut la Metropole de la JUDEE. C'est dans cette Ville que Salomon construisit ce Temple fameux, qui fut de puis rebâti par Herode, & orné avec la plus grande magnificence. C'est aussi dans la *Judée* qu'est la petite Ville de *Bethlehem*, où JESUS-CHRIST est né.

Le Roi Jean Hircan s'étant emparé de l'Idumée, & ayant forcé les habitans à suivre les Loix & la Religion des Juifs, ce Pays devint partie de la *Judée*, qui fut elle-même dans la suite subjuguée par les Romains, lesquels en firent la conquête sous la conduite de Cn. Pompée, & en confièrent l'administration ou à des Gouverneurs, ou à des Rois qui furent regardés comme leurs vassaux. C'est depuis ce tems-là que plusieurs Villes de la Palestine ont perdu leurs premiers noms, pour en prendre d'autres à l'honneur des Empereurs Romains. *Césarée* de Philippe près de la source du Jourdain, *Tiberias* & *Julias* sur le lac de Genesareth, & *Sebaste*, autrefois *Samarie*, sont de ce nombre; sans parler de bien d'autres qui eurent le même sort.

Après la mort du grand Herode, son Royaume fut divisé en Tétrarchies, ou Ethnarchies; le Pays de *Trachonitis*, la *Judée* & la *Galilée*. Le premier renfermoit les montagnes de Gilead, le mont Hermon, & l'Antiliban, qui contenoit l'*Auraitide* & la *Babarie*. Dans le Pays de *Trachonitis* étoit aussi comprise l'*Iturée*, où étoit la Ville de *Chalcis*; de-là vient qu'elle fut appelée *Chalcidene*, & elle fut ensuite nommée la *Té-*

*ttrarchie* de *Lysanias*; parce que *Lysanias*, qui en avoit été créé Roi par Marc-Antoine, la posséda. *Abylé* étoit alors la capitale où *Lysanias* faisoit sa résidence. Celui-ci ayant été tué, Antoine donna l'*Iturée* à Cléopâtre, & Auguste en fit dans la suite présent à un certain *Zenodore*; de sorte qu'elle fut appelée la *Préfecture* ou la *Maison de Zenodore*.

Mais est-il un Pays qui ait été plus illustré que la *Judée*; puisque c'est-là qu'a été commencé & consommé le grand ouvrage de la Rédemption du genre humain? JESUS-CHRIST Dieu & Homme fut conçu à *Nazareth*, & prit naissance à *Bethlehem*. Estant parvenu à l'âge viril, il alla de Ville en Ville, prêchant par-tout sa divine Doctrine, & remplissant le Pays de ses merveilleux bienfaits. *Capernaüm* lui donna le titre de Citoyen. Après une vie de trente-trois ans il fut condamné à *Jerusalem* par la haine des principaux de son peuple à une mort ignominieuse; & il expira sur la Croix, sur le Calvaire ou *Golgotha*, pour expier nos crimes. Les Anciens croyoient qu'*Adam* avoit été inhumé dans le même endroit; de façon que le pied de la Croix où fut attaché le Sauveur du monde, perceoit le crâne de notre premier Pere. Ce qui a donné occasion à cette fable, c'est qu'il y avoit dans ce même endroit beaucoup de crânes d'*Adam*, c'est-à-dire d'hommes qui descendoient de lui, & qui, pour leurs crimes, avoient été condamnés à perdre la vie dans un supplice honteux.

Toute la *Judée*, & la Ville même de *Jerusalem*, fut entièrement ruinée dans la suite par *Tite*, fils de *Vespasien*; & ce fut-là la fin de la République des Juifs. *Jerusalem* se releva cependant un peu; mais les Juifs s'étant une seconde fois révoltés sous l'Empereur *Ælius Adrien*, elle fut entièrement détruite, & de ses ruines on rebâtit, à quelque distance de-là, une Ville qui porta le nom d'*AELIA Capitolina*. Les Juifs n'eurent plus permission d'y entrer; & pour leur en faire même passer l'envie, l'on fit graver sur la porte de *Bethlehem*, la figure d'un Cochon, animal odieux à la Nation.

La *Judée* demeura donc déserte & presque inhabitée jusqu'au tems du grand *Constantin*. L'Impératrice *Helene* sa mere, attendrie à la vûe des ruines de la Ville sainte, y fit bâtir plusieurs Temples magnifiques; elle fit en particulier élever une superbe Basilique dans l'endroit même où JESUS-CHRIST avoit souffert, étoit ressuscité & monté aux Cieux. Au reste on traite de contes tout ce que *Sulpice Severe* rapporte de l'invention miraculeuse de la Croix du Sauveur, ainsi que des marques de ses pieds imprimées dans le rocher. Mais en voilà assez sur la GEOGRAPHIE SACRÉE.

Venons à présent à la GEOGRAPHIE DES GRECS ET DES LATINS, qui plus



plus que tout autre Peuple ont cultivé & illustré cette Science. Comme elle n'avoit été jusques-là que fort confuse, Eudoxe, Dicæarchus, Ephorus, Eratosthenes, Posidonius & Marin de Tyr ont donné tous leurs soins à la rendre plus méthodique & moins embrouillée: mais elle doit son principal lustre aux deux plus grands hommes qu'il y ait jamais eu en ce genre d'étude; je veux dire à *Strabon* & à *Ptolomée*. Ce dernier, qui la porta presque à sa perfection, s'est acquis une si grande autorité parmi les Géographes, tant anciens que modernes, qu'il n'en est aucun qui ait osé le contredire, à l'exception de quelques minuties. Il renferma tout le globe de la Terre dans un certain nombre de cercles, qu'il divisa en 360 parties égales, appellées *degrez*; & chacun de ces degrez en 60 autres parties plus petites. Les deux grands cercles sont l'*Equateur* & le *Méridien*. Le premier, qui tient précisément le milieu entre les deux Poles, sert à trouver la longitude des lieux; & l'autre, qui passe entre l'Orient & l'Occident, sert à faire connoître les latitudes. Toute la Géographie des Grecs se réduit donc à nous donner une idée juste des longitudes & des latitudes, dont celle-là indique la distance des lieux du premier Méridien vers l'Orient ou l'Occident, & celle-ci de l'Equateur vers les Poles. Il y a quatre petits cercles, sçavoir les deux *Tropiques* & les deux *Polaires*, qui divisent la Terre en *Zones* & en *Climats*. On compte cinq *Zones*; deux *froides*, deux *tempérées*, & une *torride*. Chaque *Zone froide* a 23 degrez & demi. Chaque *tempérée* en a 43; & la *Zone torride* en a 47. Il ne faut pas croire pourtant que ce soit-là une distinction purement arbitraire, qui doive son origine moins à la nature qu'à l'art. Car les Voyageurs, & sur-tout les Mariniers, s'aperçoivent d'un changement d'air considérable quand ils passent d'une *Zone* dans l'autre. Dès qu'ils se trouvent sous la *Zone torride*, tout commence à se corrompre; l'eau la plus claire se moisit, devient puante, trouble, verdâtre, & enfin rougeâtre; & ce n'est que lorsque l'on a passé la *Zone*, qu'elle reprend insensiblement & d'elle-même son premier état. On attribue ces changemens extraordinaires à la proximité de la Lune, qui est la principale cause de la corruption. On ne s'aperçoit pas d'une moindre différence dans les Vents, qui sont comme fixez à un certain point sous la *Zone torride*, au lieu qu'ils changent souvent sous les *Zones tempérées*. Sous les *Zones froides* toute la nature est comme engourdie. Les Anciens divisoient ces *Zones* en des espaces encore plus petits, qu'ils appelloient *Climats* & *Parallèles*. Trois *Parallèles* composent un *Climat*, qui s'étend d'un endroit jusque'à un autre, où le plus long jour diffère d'une demi heure du plus long jour du premier: c'est de-là que l'on compte

un nouveau *Climat*. Dans tous les lieux situés sous un même *Climat*, les jours & les nuits ne diffèrent point par rapport à leur longueur; mais ceux qui sont sous un autre *Climat* éprouvent aussi du changement à cet égard: c'est-à-dire que tel *Païs*, situé sous tel *Climat*, aura ses nuits & ses jours, ou plus longs, ou moins longs qu'un autre *Païs* situé sous un autre *Climat*. Les *Climats* ont aussi des noms différens, selon les lieux qu'ils renferment. Nous allons, en marchant sur les traces de *Ptolomée*, rapporter en peu de mots quelles ont été anciennement les principales Provinces, & les Villes les plus considérables. Les Anciens divisoient le Monde en trois parties, l'*Europe*, l'*Asie*, & l'*Afrique*.

L'*EUROPE* comprenoit les *Isles Britanniques*, l'*Espagne*, les *Gaules*, la grande *Germanie*, la *Rhétie*, la *Vindolie*, la *Norrique*, la *Pannonie*, l'*Illyrie*, l'*Italie*, les *Isles de la mer Méditerranée*, la *Sarmatie Européenne*, la *Chersonèse Taurique*, le *Païs des Jazyges*, la *Mysie*, la *Thrace* & la *Grèce*.

Il y avoit les petites & les grandes *Isles Britanniques*. Les deux grandes étoient la *Bretagne* & l'*Hybernie*. La *BRETAGNE* étoit divisée en *Albion*, qui fut aussi appelée la *Grande-Bretagne*, & en *Calédoine*, quelquefois nommée la *petite Bretagne*. Les Villes principales de l'*Albion*, présentement l'*Angleterre*, étoient *Londres* & *York*; ses rivières la *Tamise* & la *Saverne*; les Peuples qui l'habitoient, les *Cantiens* (dans le Comté de *Kent*), les *Trinobantes* (dans les Comtez de *Middlesex* & d'*Essex*), les *Silures* (dans les Comtez de *Monmouth*, *Hertford*, &c.) les *Brigantes* (dans les Comtez d'*York*, de *Lancastre*, &c.). Dans la *Calédoine*, aujourd'hui l'*Ecosse*, étoit *Edimbourg* (*Alata castra*), ses rivières étoient le *Cluyd*, la *Tine* & le (*Varar*) *Murrayfyrth*. Cette Province avoit une fameuse forêt appelée *Calédonienne* du nom du *Païs*. L'*HYBERNIE*, présentement l'*Irlande*, avoit pour Villes principales *Dublin* & *Wexford* (*Manapia*). Les cinq *Ebudes*, ou les 44. *Hebrides* avec les *Orcades*, au nombre de plus de 30., composent ce qu'on appelloit les petites *Isles Britanniques*. *Thulé* étoit regardée comme l'extrémité de l'Univers vers le Nord; mais *Ptolomée* la plaçant au 43 degré, il s'ensuit que ce ne sçauroit être l'*Islande*, ainsi qu'il paroît encore plus clairement par ce que *Tacite* en dit dans la *Vie d'Agricola*. De-là vient que quelques Modernes ont cru que c'étoit l'*Isle de Schetland* ou de *Hitland*, que *Gaspard Peucer* assure être appelée *Thilensel* par les matelots. Mais j'avoue franchement que je ne suis pas de son sentiment. J'aime mieux croire avec *Jean Mayor*, que *Thulé* n'étoit autre qu'une des *Hebrides*, nommée *Niam*, parce que leurs noms & leur situation se ressemblent beaucoup.

L'*ESPAGNE* se divisoit en *TARRAGO-*



GONOISE, dont les Villes principales étoient *Sarragoffe*, *Sagunte*, *Tarragone*, *Numance* (aujourd'hui *Soria*), *Pallantia*, l'ancienne *Carthage* ou *Penial*, la nouvelle *Carthage* ou *Cartagene* & *Lerida*: ses fleuves étoient l'*Ebre* & la *Segre*, & les Peuples qui l'habitoient les *Cantabres* (dans une partie de l'*Asturie* & de la *Biscaye*), les *Astures* (dans une autre partie des *Asturies*, autour d'*Oviedo* & dans une partie du Royaume de *Leon*), les *Celtiberiens* (dans une partie du Royaume de *Valence*, des Evêchez de *Terracone* & de *Saragoffe*, & de la *Siera*).

L'Espagne BÉTIQUE comprenoit *Hispalis* ou *Seville*, *Cordoue* & *Asligi* ou *Ecyia*: ses fleuves étoient le *Batis* ou *Guadalquivir* & la *Guadiana*. Dans la LUSITANIE, à présent le Portugal, étoient *Augusta Emerita* ou *Merida*, *Cornimbre* & *Olyssipe* ou *Lisbonne*: ses fleuves s'appelloient le *Tage*, le *Durius* ou *Duero*, & le *Minho*: les Isles près de l'Espagne sont *Gadira* ou *Cadix*, les deux *Pityufes*, & les deux *Baleares*.

Les GAULES se divisoient en AQUITAINE, dont les Villes principales étoient *Bourdeaux* & *Mediolan* ou *Xaintes*: ses fleuves la *Garonne* & la *Loire*: en Gaule LYONNOISE, qui avoit pour Villes principales *Autun* & *Lyon*, & pour riviere la *Saone*: en Gaule BELGIQUE, qui comprenoit *Samarobriga*, aujourd'hui *Amiens*, *Treves*, *Divodurum* & *Durocotorum*, à présent *Metz* & *Rheims*, & les rivieres la *Moselle* & le *Rhin*: & enfin en Gaule NARBONNOISE, où étoient *Marseille*, *Narbonne*, *Vienne*, *Touloufe*, *Nimes* & *Arles*, & le *Rhône* en étoit la principale riviere.

La Grande GERMANIE étoit habitée par les Peuples suivans: les *Bataves* (dans une partie de la *Hollande* & de la *Gueldre*), les *Sicambres* (qui s'étendoient le long du *Rhin* depuis le *Mein* jusqu'à la *Lippe*), les *Frisons* (dans une partie du Comté de *Hollande*, dans l'*Overysfel* & dans la *Frise Occidentale*), les *Lombards* (dans une partie de la vieille & de la nouvelle *Marche de Brandebourg*), les *Cattes* (dans une partie du *Brunswic*, de la *Thuringe* &c.), les *Quades* (dans la *Moravie*), les *Angles* (dans une partie de la *Vagrie* & du *Meckelbourg*), les *Saxons* (dans le *Holftein*), les *Cberusques* (dans une partie du *Lauenbourg*, de *Danneberg*, & de la vieille *Marche*), les *Vangions* (dans une partie du Territoire de *Mayence* & du *Palatinat*), & les *Bobémiens*.

Les Villes principales étoient *Tecelia* (aujourd'hui *Teklenbourg*), *Phabiranum* (*Bremen*), *Laciburgium* (*Lauenbourg*), *Rugium* (*Rugenwald*), *Asciburgium* (*Emmeric*), *Navalia* (*Bingen*), *Anafia* (*Embden*), *Lupia* (*Lippe*), *Lupfurdum* (*Meiffen*), *Sufusata* (*Stetin*), *Budorigum* (*Brandebourg*), *Budoris* (*Breslaw*), *Mattiacum* (*Middelbourg*), *Nuafum* (*Nurenberg*), *Segodunum* (*Nort-*

*lingen*), *Bergium* (*Bergen*), *Marobudum* (*Prague*), *Casurgis* (*Kauris*), *Ara Flavia* & *Celmantia* (*Kalminis*).

La RHETIE avoit *Brigantium* (aujourd'hui *Bregents*) pour Ville capitale, & le *Danube* pour fleuve; dans la VINDELICIE étoit *Augusta Vindelicorum* (*Augsbourg*), & la riviere le *Lech*. Dans la NORIQUE il y avoit *Julium Carnicum* (*Zuglio*); dans la haute PANNONIE, *Petovium* (*Pettau*), & dans la basse *Cibalis* (*Siabou*), & *Sirmium* (*Sirmisch*), & pour rivieres la *Save* & la *Drave*. L'ILLYRIE comprenoit la *Liburnie*, dont *Jadera* (*Zara*) étoit la capitale; & la *Dalmatie*, qui avoit *Salone* (à présent *Spalato*).

Les Villes principales de L'ITALIE étoient *Mediolanum* (*Milan*), *Ticinum* (*Pavie*), *Parma*, *Mantoue*, *Verone*, *Cremona*, *Genes*, *Brixia* (*Bresse*), *Ravenne*, *Patavium* (*Padoue*), *Tridentum* (*Trente*), *Forum Julium* (*Frioul*), *Florence*, *Pise*, *Ancone*, *Spolete*, *Rome*, *Aricia* (*Rizza*), *Pranesse* (*Palestrine*), *Lavinium* (où est à présent la chapelle de *Sainte Petronille*), *Naples*, *Cumes*, *Capoue*, *Puteoli* (*Pouzzol*), *Tarente*, *Brundisium* (*Brindes*), *Crotone*, *Sybaris* ou *Thurium* (autrement *Sybari ruinata*), *Locris* (*Girace*), *Reggio*, *Hydrus* (*Otrante*). Ses fleuves étoient le *Pô*, l'*Adige*, le *Rubicon*, l'*Arne*, le *Tibre* & le *Cariglian*. Les Provinces qu'elle renfermoit sont l'*Insulrie* (ou la *Gaule Cisalpine*), la *Ligurie*, la *Toscane*, l'*Ombrie*, le *Latium*, le *Sammium* ou le *Païs des Samnites*, la *Campanie*, la *Pouille*, la *Lucanie*, la *grande Grèce* & la *Calabre*. Ses plus hautes montagnes sont les *Alpes* & l'*Apennin*. Dans l'Isle de CORSE il y avoit pour capitale *Aleria*; dans la SARDAIGNE *Calaris* (*Cagliari*). *Syracuse*, *Agrigente*, *Enna* (autrement *Castro Janni*), *Palerme*, *Lilibée* (ou *Marsala*), & *Messine* étoient les principales Villes de la SICILE; sa riviere la plus connue étoit l'*Himera* (ou l'*Amiraglio*); l'*Etna* est sa plus haute montagne. Ses promontoires sont *Lilybée*, *Pachynus* (ou *Cabo Passaro*), & *Pelore*.

La SARMATIE ou la SCYTHIE EUROPEENNE a pour capitale *Olbia*, & le *Boristhene* (ou le *Nieper*) pour fleuve principal. Les peuples qui l'habitoient étoient les *Essedons*, les *Agathyrses*, les *Sauromates*, les *Hamaxobiens*, les *Nomades*, les *Georgiens*, les *Axiaciens*, les *Antropophages*, les *Gétons* & les *Neures*.

La CHERSONESE TAURIQUE ou le BOSPHORE CIMMERIEN avoit *Theodosia* (*Caffa*), *Panticapæum* (*Vespero*). Dans le Païs des JAZYGES étoit *Bormanum*. La haute MYSIE contenoit *Rhatiaria* (*Reffana*), *Scupi* (*Uscup*); & l'inférieure, *Odessus* (*Varne*), & *Oescus* (*Blida* ou *Ischar*). Dans la THRACE étoit *Byfance*, située sur le *Bosphore*;



re; & dans la *Propontide*, *Selymbria* ( *Selymbria* ), *Perinthus* ( nommée depuis *Heraclia* ), *Philippopoli*, *Andrinople*, *Lyfsmachia* ( *Hexamilli* ), *Præconesus* ( *Marmara* ), *Ænus* ( *Eno* ), *Apollonia* ( *Siflopoli* ), *Amphipolis*, *Stagire*, *Heraclée*, *Abdera*, *Potidaa* ( *Schiato* ). Ses montagnes étoient le *Rhodope*, l'*Atbos*, & l'*Hémus*; & ses fleuves l'*Hebre* & le *Strymon* ( *Stromona* ). La *CHERSONESE* de *Thrace* avoit *Seflos*, & pour riviere principale l'*Ægospotamos*, ou la riviere de la *Chevre*.

La *GRECE* ou la *MACEDOINE* avoit pour Villes principales *Pella* ( aujourd'hui *Jeniffa* ou *Zuchria* ), *Dyrrachium* ( *Cabo Durazzo* ), *Thessalonique*, *Amphipoli*, *Cassandria*, *Berrée*, *Edesse* & *Lariffé*; & les monts *Olympe*, *Pelion*, *Ossa*, *Oeta* & *Tempé*.

Dans l'*ÉPIRE* étoient les Villes d'*Ambracie* & d'*Aclium*; dans l'*HELLADE* ou l'*ACHAIE*, celles de *Thèbes*, d'*Athènes*, de *Megara* & de *Thespis*; avec les monts *Helicon* & *Parnasse*; & les fleuves *Ismene* & *Sperchius* ( *Agriomala* ), & le lac *Copias* ( de *Stives* ). Dans le *PELOPONESE* étoient *Corinthe*, *Argos*, *Megalopolis*, *Sparte*, *Messene* & *Mycenes*; ses fleuves étoient l'*Inachus* & le *Pénée*; & ses montagnes le *Symphale*, le *Taygete*, l'*Itome* & l'*Era*. Les *ISLES* de la *Grèce* étoient *Corceyre*, *Cephalonie*, *Zazynthé*, les *Cyclades* & les *Sporades*. Dans l'*ÉUBE* se trouvoient *Chalcis* & *Eretrie*; & dans l'*Isle* de *CRETE* *Gnosfus* ( *Cynofa* ), *Gortyna*, ( *Curlina* ), *Lyctus*, ( *Paleocastro* ), & le mont *Ida*.

L'*AFRIQUE* renfermoit la *Mauritanie*, l'*Afrique mineure*, la *Cyrenaique*, la *Marmarique*, la *Lybie*, l'*Égypte*, l'*Éthiopie*. Dans la *MAURITANIE TINGITANE*, étoient *Tingis* ( *Tanger* ), *Zilia* ( *Arzilla* ), *Lixa* ( *Larache* ), & la Colonie *Volubilis*, ainsi que les monts *Atlas* & *Abyla*; & le fleuve *Mulucha*. Dans la *MAURITANIE CÉSARIENNE*, ou la *NUMIDIE*, se trouvoient *Jol*, ou *Julia Cæsarea* ( aujourd'hui *Alger* ), *Salde* & la *Ville neuve*. Dans l'*AFRIQUE MINEURE*, qui a pour bornes les Autels des *Philènes*, étoient *Carthage*, *Utique*, *Adrumete*, *Lep-tis* ( *Mahomette* ), *Cirta Julia* ( *Constantine* ), *Sicca Venerca*, *Thysdrus*, *Tabraca*, *Hippo Regius* ( aujourd'hui *Bonne* ), *Capsa*, *Clupea*, *Thunifa*, *Aphrodisium*. Le *Bagrada* en étoit la riviere la plus considerable; ses golfes, la petite & la grande *Syrte*; & ses Isles, *Merinx*, *Melite* ( *Malthe* ), *Cofyre* ( *Pentalarée* ). Dans la *CYRENAI-QUE* étoient les Villes de *Berenice*, d'*Arfinoë* ( ou *Teuchira* ), de *Ptolémaïde* ( aujourd'hui *Toloméra* ), d'*Apollonie* & de *Cyrène*. La *MARMARIQUE* comprend la grande *Chersonèse*. Dans la haute *LYBIE* se trouvoit cette longue chaîne de Montagnes, connue sous le nom du grand *Cata-*

*batmus*. *Paratonium*, nommée aussi *Ammonia*, en étoit la capitale. L'*ÉGYPTE* renfermoit *Alexandrie*, *Mempbis*, *Arfinoë*, *Leontopolis*, *Tbmuis*, *Heliopolis*, *Babylone*, qu'on croit être aujourd'hui le grand *Caire*, & *Pelufium* ( *Damiette* ). La *THEBAÏDE* avoit pour Ville principale *Diospolis*, *Tentyre*, *Coptos*, *Syene*; & pour fleuve le *Nil*. *Garama* étoit la capitale de la *LYBIE inférieure*. *Meroë* & *Napata* étoient les Villes les plus considerables de l'*ÉTHIOPIE*, qui est au dessus de l'*Égypte*: ses montagnes, les *Lunes*, où les Anciens plaçoient les Sources du *Nil*.

Venons à présent aux Provinces de l'*ASIE*. Dans la *BITHYNIE* font *Calcedoine*, *Nicomédie*, *Apamie*, *Nicée* & le fleuve *Zagari* ( *Sangarius* ). Dans l'*ASIE* proprement dite se trouvent *Cyzique*, *Pergame*, *Smyrne*, *Ephese*, *Milette*, *Gnide*, *Sardes* & *Mitylene*; avec les fleuves *Hermus* & *Meandre*; & les Isles de *Scio* & de *Rhodes*. Dans la *LYCIE* on trouve *Patara*: dans la *GALATIE* *Synope*, *Amisus*, colonie des Athéniens, *Ancyre*, *Pessene*; & le fleuve *Halys* ( *Aytozu* ou *Castirmar* ). Dans la *PAMPHILIE* font *Sida* ( ou *Side* ), *Perga* & *Thermessus*: Dans la *CAPPADOCE*, *Trapeze* ( *Trebifonde* ), *Césarée* & la *Comane Pontique*; dans l'*ARMÉNIE MINEURE*, *Nicopolis* ( bâtie par *Pompee* ), *Satala* & la *Comane de Cappadoce*; & dans la *GRANDE ARMÉNIE*, *Artaxata* ( bâtie par *Annibal*, qu'on croit être la *Teflis* moderne ), *Arsamosata* près de l'*Euphrate*, & *Tigranocerta* ( à présent *Bitlis* ). Dans la *CILICIE* se voyent *Pompejopolis* ( *Palefoli* ou peut-être *Arlas* ), *Tbarfe* & *Adana*; avec le fleuve *Cydne*. Dans la *SARMATIE Asiatique* est *Tanais*, avec le fleuve du même nom; & le *Rba* ( *Volga* ). Dans la *COLCHIDE*, *Phase* & *Dioscurias* ( *Savatopoli* ). Dans l'*IBERIE*, *Artanisse*. Dans l'*ALBANIE*, *Gatara* & *Albane*; avec les fleuves *Araxe* & *Cyrus*, que *Denis d'Alexandrie* appelle *Corus*. Dans l'*Isle* de *CHYPRE* se trouvent *Paphos*, *Amathonte* & *Salamine*: Dans la *SYRIE*, *Antioche*, *Laodicée*, *Hierapolis*, *Apamée*, *Palmyre*, *Panias Cæsarea* & *Damas*; avec le fleuve *Oronte*, & le mont *Liban*. Dans la *JUDEE* font *Jerusalem*, ou *Ælia Capitolina*, *Ascalon*, la *Césarée* de *Straton*, *Neapolis* ( *Naplouse* ) & *Sebaste*, avec le fleuve du *Jourdain*. Dans la *MESOPOTAMIE* on voit *Edesse*, *Nisibi* ( *Nesébin* ), *Nicephore*, *Seleucie*, *Carres*; & le *Tigre* & l'*Euphrate* fleuves. Dans la *BABYLONIE* *Babylone* ( ou *Babel* ), *Teredon* & *Urchoa*. Dans l'*ASSYRIE*, *Nimive*, *Arbele*, *Ctesiphon* & *Seleucie*. Dans la *SUSIANE*, *Suse*; & dans la *MEDIE*, *Ecbatane* ( ou *Tauris* ), *Arsacie* & *Cyropolis*. Dans la *PERSE* on voit *Persépolis* & *Pasargades*.

Dans



Dans la PARTHIE, *Hecatompyle* : Dans l'HIRCANIE, une Ville du même nom : Dans la CARAMANIE, *Carmane & Armuza*. Dans l'ARABIE Déserte on compte *Macorabe* : Dans la PE'TRE'E, *Petra & Bosra* ou *Botzra*; & dans l'ARABIE Heureuse, *Muza, Sappbar*, avec les Isles *Dioscorides*. Dans la MARGIANE étoit *Antioche* : Dans la BACTRIANE, *Bactre & Maracande*, avec l'*Oxus* & le *Jaxartes*, fleuves. Dans la SCYTHIE en deçà de l'*Imaüs* se voit *Aspabota*; & au-delà de l'*Imaüs*, *Iffedon* de Scythie. Dans la SERIQUE se trouvoit *Iffedon* de Serique & *Sera* : Dans l'ARIE, *Arie & Alexandrie* de l'Arie : Dans le PAROPAMISE, *Naulibus & Carura* : Dans la DRANGIANE, *Ariaspe & Prophtbasie* : Dans l'ARACHOSIE, *Alexandrie & Arachote*; & dans la GEDROSIE, *Cunes, Musarne & Arbis*. Dans l'INDE en deçà du Gange on trouve *Palibothra & Bucephale*, avec l'*Inde*, fleuve; & au-delà du Gange, *Tacola, Rbandamarcotta* & le fleuve du Gange. Dans le Pais des SINES (la Chine) on compte *Aspitbra, Sines & Cattigara*; & dans l'Isle de TAPROBANE, *Talacori & Maagrammum*.

Voilà un abrégé de la Géographie de Ptolomée, de Strabon, de Mela, de Plin, & de quelques autres Géographes Grecs & Latins. La Navigation des Argonautes dans la Colchide, sous la conduite de Jason, nous présente le plus ancien morceau de Géographie qui se trouve chez les Grecs. Le Pont, selon le témoignage de Diodore, n'étoit alors habité que par des Peuples féroces & barbares, fameux parce qu'ils tuoient inhumainement tous les étrangers qui abordent chez eux : de-là vient que ce Pais étoit surnommé *ἄξεστος*, c'est-à-dire inhospitalier. Le Vaisseau *Argo*, qui fut construit sur le mont Pelion, partit de *Iolcos*, Ville de Thessalie. Les Argonautes ayant doublé le mont *Atbos* & la *Samotrace*, & étant jettés par la tempête près du *Sigée*, promontoire de la Troade, ils passèrent en *Thrace*, d'où ils allèrent dans le Pont, puis dans la *Chersonèse Taurique*, & arrivèrent enfin dans la Colchide, dont la capitale étoit alors *Phasis*, où le Roi *Aetes* faisoit sa résidence. Les Argonautes, après avoir enlevé la Toison d'or, selon que la Fable nous l'apprend, retournèrent par le Pont Euxin, & passèrent le Pais de Byzance, situé à son embouchure, d'où la Ville de *Byzance* emprunta dans la suite son nom; après quoi ayant pareillement passé la *Propontide* & l'*Hellepont*, ils vinrent dans la Troade, offrirent des Sacrifices dans la *Samotrace*, & regagnerent enfin les rivages de la Thessalie : voilà quelle fut cette fameuse expedition des Argonautes, qu'Apollonius de Rhodes & Valerius Flaccus ont décrit en excellens vers, l'un Grecs, & l'autre Latins.

Peu de tems après suivit la guerre de TROYE, décrite par Homere, le pere & le plus ancien des Poëtes. Dans l'ouvrage de cet Auteur on trouve la Topographie, non seulement de toute la Grece, mais encore des Pais voisins : il n'y a aucun Peuple, aucune Ville ou Province de Grece dont il ne fasse une exacte description; par où il s'est acquis une si grande reputation auprès des Géographes, qu'ils n'hésitent point de décider, que tous les endroits dont il ne dit rien, n'existoient pas encore de son tems. En parlant des Provinces Orientales, il fait mention de l'*Egypte*, de la Phénicie, de l'*Ethiopie* & de la *Sufiane*; & il n'omet presque rien de tout ce qui regarde l'ancien Monde, du moins pour ce qui concerne les côtes de la mer Méditerranée : car on ne connoissoit encore gueres alors les Pais situés aux extrémités de l'Europe & de l'Asie.

Ce fut après cette guerre, & à son occasion, qu'ULYSSE & ENE'E errerent long-tems sur les mers : on peut voir la relation de leurs Voyages dans l'*Enéide* & dans l'*Odyssée*. Quoique toutes ces aventures soient arrivées dans les siècles fabuleux, & qu'elles ne puissent être mises au rang des Histoires, ni regardées comme exactement vraies; elles peuvent cependant servir beaucoup à tout homme qui veut faire une étude de l'ancienne Géographie.

On tirera sur-tout de grandes lumières à cet égard de la relation que fait Xenophon dans son *Ἀναβάσις Κύρου* de la fameuse EXPEDITION des dix-mille Grecs. Comme c'est-là un fait, ce que nous en apprenons répand d'autant plus de jour sur plusieurs Pais, & en particulier sur ceux qui sont situés aux environs de la mer Caspienne & du Pont Euxin, dont on n'avoit eu jusques là que des connoissances très-superficielles. Ces Grecs donc étant partis de *Sardes*, traversèrent la *Lydie*, & arrivèrent au fleuve *Meandre*; de-là ils vinrent en *Phrygie* & *Celène*: après avoir traversé les plaines du *Caystre*, de même que la *Lycaonie* & la *Cappadoce*, ils arrivèrent à *Tarse*, Ville de Cilicie. Le *Pharos*, le *Pyrame* (Malmistra), l'*Iffus*, le *Cbalos*, l'*Euphrate* près de *Tbapsacum*, & l'*Araxe*, furent les fleuves qu'ils eurent ensuite à passer : après quoi ils traversèrent les vastes déserts de l'*Arabie*, & arrivèrent enfin à *Charmande*, qui n'est pas fort éloignée de *Babylone*. Ce fut dans les plaines voisines de *Cunaxa*, que se livra un combat décisif entre Cyrus le jeune & Artaxerxès Mnemon son frere; Cyrus y ayant été tué, les Grecs retournèrent dans leur patrie; mais quel long & pénible chemin n'eurent-ils pas à faire pour y arriver ! Les montagnes des *Carduques*, l'*Armenie*, les bords du *Phase*, les plaines de la *Scythie*, la *Gymniade*, le mont *Tecbès*, la *Colchide*, *Trebizonde*, *Drilas*, le Pais des *Mosynéques*, la *Paphlagonie*, *Heraclee*, le port de *Calpes* & *Byzance*, furent les endroits qu'ils parcoururent



coururent avant que de revenir en Grece. Un Lecteur ne peut, sans beaucoup de plaisir, lire la relation de ces Voyages & de ces Expéditions, puisqu'il semble être présent à toutes les belles actions de ces Héros de l'Antiquité, & les voir se passer sous ses yeux.

L'Expédition d'ALEXANDRE le Grand ne peut-elle pas en effet être regardée comme un Voyage de plaisir qu'il fit dans le Monde ancien, qu'il parcourut avec une vitesse incroyable, & comme un éclair, jusqu'aux extrémités des Indes; ce qui n'étoit encore arrivé à aucun Roi de la Terre. Qu'y a-t-il de plus fameux dans l'Univers que le fleuve *Granique* dans la Phrygie? Ce fut-là qu'à la barbe de l'Armée de Perse, qui étoit rangée sur l'autre bord, la fortune commença à se déclarer en faveur de ce jeune Conquérant. *Sardes*, *Ephèse*, *Milet*, *Halicarnasse*, la *Lydie*, la *Pamphylie*, la *Pisidie*, la *Phrygie*, la *Paphlagonie*, la *Cappadoce*, la *Carie*, le reconnurent leur Maître. Le *Cydne*, fleuve de *Cilicie*, dont les eaux sont fort claires, mais trop froides, parut vouloir terminer, ou du moins interrompre, la course de cet Héros: mais Philippe son Médecin, aussi habile que fidèle, le remit bien-tôt en état de continuer ses conquêtes. Il alla attaquer Darius même dans des gorges de montagnes près du fleuve *Issus*, sur le chemin de la Syrie, & défit ce Prince malheureux. Cette victoire lui valut celle de tout l'Orient. Les Villes des Perses s'empresèrent à l'envi de lui ouvrir leurs portes. Deux seules, *Tyr* & *Gaza*, osèrent lui résister pendant quelque tems; mais leur ruine totale fut le juste châtement de leur témérité. *Jadua*, qui étoit alors Grand-Prêtre des *Juifs*, prit un parti plus sage pour appaiser la colère du Vainqueur. Il fut au devant de lui, revêtu de ses habits pontificaux qui donnoient de la majesté à son air, & suivi de tous les Prêtres en corps; & il désarma ce Prince, autant par la vénérable grandeur qui paroïssoit en lui, que parce qu'il fit voir à Alexandre, dans les Prophéties de *Daniel*, que le terme fatal de la Monarchie de Perse approchoit, & que l'Empire souverain alloit être donné aux Macédoniens.

Alexandre ayant conquis l'*Egypte*, & *Dinocrate* lui ayant offert de faire tailler le mont *Atbos* en Ville, projet dont l'exécution auroit plus fait briller d'art que donné de commodité; il bâtit sous de plus heureux auspices la Ville d'*Alexandrie*, qui fut dans la suite la capitale de l'Empire des Macédoniens. Il pénétra de-là dans le cœur de l'*Afrique*, & arrivé dans les plaines sabloneuses de la *Lybie*, il consulta l'Oracle de *Jupiter Ammon*; après quoi il retourna vers les bords de l'*Euphrate* & du *Tygre*. Il eut à livrer entre *Arbele* & *Caugamele* un dernier combat, qui décida en sa faveur, & lui confirma l'Empire de toute l'Asie. Car *Babylone*, *Suse*, la Ville

des *Uxiens*, *Persepolis*, *Echatane*, & toutes les autres Villes des Perses se soumirent à sa puissance, sans que toutes ces conquêtes lui eussent coûté que quelques légères pertes qu'il eut à essuyer près de *Suse* & dans la *Scythie*. Mais qui pourroit ne pas être indigné contre l'infame *Thais*, qui, abusant d'un moment de débauche, & voyant Alexandre plongé dans le vin, l'engagea à mettre lui-même le feu à la superbe *Persepolis*. Toutes les richesses, avec les Archives de l'Empire des Perses, y périrent dans les flammes. On voit encore aujourd'hui près de *Schiras* les restes de quelques Colonnes & de quelques Pyramides, par où l'on peut juger quelle étoit la grandeur & la puissance de cette ville, ainsi que la magnificence des Palais dont elle étoit ornée.

Les *Bactriens* & les *Hyrcaïens*, tout barbares & féroces qu'ils étoient, ne purent tenir contre les Macédoniens. Il en fut de même des *Mardiens*, des *Parthes*, des *Ariens*, des *Drangianiens*, des *Arimaspes*, des *Arachosiens*, des *Cedrosiens*, des *Parymiens*, des *Parapomafades*, des *Adaspiens*, & de tous les autres Peuples qui habitoient aux environs du mont *Caucase* & de la mer *Caspienne*. Je ne parle point des Expéditions que le grand Alexandre fit dans des Païs secs & arides: ce fut en traversant les déserts de la *Susiane*, qu'il manqua de périr avec toute son armée par les chaleurs.

Des Auteurs très-dignes de foi dans tout ce qu'ils ont écrit, assurent que ce fut environ ce tems-là que *Thalestris* ou *Minothée*, Reine des *Amazones*, vint trouver Alexandre dans son Camp, & qu'elle eut commerce avec lui. On prétend, mais sans le prouver, que ces fameuses Guerrières habitoient aux environs du fleuve *Termodonte*, dans les plaines de *Themyscyre*, au dessus de la *Cappadoce*: mais tout ce qu'on en raconte est assez difficile à croire, puisqu'avant le Règne d'Alexandre il n'avoit jamais été fait mention d'*Amazones*, & que les Historiens n'en ont plus parlé depuis, soit que les Princes leurs voisins se soient unis pour les détruire entièrement; ou, ce qui me paroît plus probable, qu'elles n'aient jamais existé. Quoi qu'il en soit, suivons Alexandre dans ses victoires.

Après avoir traversé l'*Oxus* & le *Tanaïs*, qui sont à la droite & à la gauche de la mer *Caspienne*; il pénétra dans la *Scythie*. Il soumit les *Sagues*, les *Sogdiens*, les *Chorasmiens* & les *Dabques*; mais ce ne fut pas sans avoir été exposé aux plus grands dangers. Il fut blessé près de *Cyropolis*, appelée à présent *Schirwan*. Il eut non seulement à combattre des hommes barbares, mais la nature même; puisque la situation de leur Païs, les rochers & les montagnes inaccessibles combattoient pour eux, comme il parut dans la *Sogdiane*, à *Sifmetres*, à *Chorion* & à *Aornes*, de forte



forte que ce fut moins par son adresse & par son courage, que par sa bonne fortune qu'il en vint à bout. Ayant enfin subjugué tous les Peuples de la Scythie, ou leur ayant au moins rendu ses armes redoutables, il s'avança avec son armée vers le Midi, & attaqua les Provinces des Indes. Après la conquête des Royaumes de *Cleopbis*, d'*Ompbis* ou *Taxilis*, d'*Abiasar*, de *Sopbita* & de *Pbegée*, il battit *Porus* ou *Firuzus*, le plus belliqueux & le plus puissant Roi des Indes. Il se contenta de la gloire de l'avoir vaincu, & le rétablit dans ses Etats: & si ses soldats, las enfin de la guerre, & fatiguez d'avoir sans cesse de nouveaux combats à livrer, ne l'avoient obligé, malgré qu'il en eut, de mettre fin à ses conquêtes, son ambition demesurée n'auroit été satisfaite qu'après que l'Univers entier eût été soumis à sa puissance.

Il est aisé de voir combien toutes ces Expéditions d'Alexandre ont servi à illustrer la Géographie, en étendant considérablement les bornes étroites dans lesquelles elle étoit renfermée: car avant son Règne les Grecs n'avoient que des idées très-confuses des Indes, & des Païs situés au-delà de la mer Caspienne. C'est donc les Macédoniens qui nous ont appris les premiers à connoître tant de Peuples divers, ainsi que les Païs & la situation des Villes qu'ils habitoient, sans nous rien laisser ignorer de tout ce qui pouvoit intéresser notre curiosité. Le seul Païs renfermé entre l'Hydaspé & l'Hyphase, ou l'Hypanis, comprenoit, non pas à la vérité quinze Peuples différens, comme Plutarque l'assure, mais neuf, qui habitoient cinq-mille Villes, dont la plus petite ne le cedit point en grandeur à celle de *Co*, surnommée Méropide: c'est au moins ce que nous apprend Strabon d'après Apollodore, qui a écrit l'Histoire des Parthes, quoique le premier le traite d'hyperbole; aussi Plinè pense-t-il que cela doit s'entendre généralement de toutes les conquêtes qu'Alexandre fit dans les Indes.

Ce Conquérant ayant terminé ses victoires par faire dresser douze Autels, pour en perpétuer la mémoire, & s'étant embarqué sur l'Océan, il reconduisit ses troupes par la Caramanie, & leur fit traverser de vastes déserts. Il subjugué en passant les *Cosséens*, & arriva enfin à *Babylone*, où il avoit résolu de fixer le siège de l'Empire Macédonien & de sa puissance; mais une mort prématurée qui l'enleva, déranga tous ces desseins. Telle fut l'Expédition du grand ALEXANDRE, qu'on ne peut ni ne doit ignorer, si l'on veut tirer quelque avantage de la lecture des Ecrits des anciens Géographes; car dans ce tems-là la face de toute la Terre fut presque entièrement changée. L'Océan entr'autres se déborda si fureusement, qu'il submergea une grande partie de la Germanie; & il semble que ce fut alors que la *Scandinavie* fut détachée du

Continent, & divisée en plusieurs Isles que l'on voit encore aujourd'hui dans la mer *Baltique* près du *Danemarck*, de la *Suede* & de la *Norvege*. Aristote, dans le premier Chapitre de son troisième Livre à Eudemus, fait mention de cette grande inondation, que Strabon assure un peu à la légère n'être jamais arrivée. Car quant à ce qu'il dit que cette Presqu'île étoit habitée par les Cimbres, même après cette inondation, cela ne fait rien, ou que fort peu de chose à la question dont il s'agit. Nous ne prétendons point que toute la Nation & tout le Païs ait été enseveli sous les eaux, ou que tous les Cimbres ayent été obligés de se sauver de leur patrie: nous disons seulement, que ce fut là le sort de la plus grande partie d'entre eux, tandis que les autres demeurèrent dans leur Païs. Une multitude prodigieuse de ces Cimbres vagabonds, après avoir fait trembler par leurs armes victorieuses une grande partie de l'Europe, fut entièrement défaite par C. Marius dans les gorges des montagnes de l'Italie. Les Cimbres qui demeurèrent dans la Germanie étoient distingués en Cimbres Méditerranées & en Cimbres Maritimes: ces derniers étoient proprement appelez *Sugambres*, ou *Sicambres*. Strabon en fait trois sortes, les *Sugambres* (*Συγαμβροι*), les *Cimbres* (*Κίμβροι*) & les *Kembres*, habitans de la Presqu'île (*Κίμβροι Χερσονήσου οὐκέρτα*). Ainsi, tout comme d'un côté les Migrations des Cimbres ont changé la face de la Germanie, de même les Colonies des Grecs & des Macédoniens de l'autre, ont changé celle de l'Orient. Alexandre & ses Successeurs firent bâtir dans les Provinces les plus reculées plusieurs nouvelles Villes, & pour contenir les Barbares dans le devoir, ils firent construire dans les endroits convenables des forteresses, où ils entretenoient garnison. Car outre *Alexandrie* d'Egypte, il fonda plusieurs autres villes, en particulier sur les frontières de son nouvel Empire, parmi lesquelles on compte, près des *Portes Caspiennes* & du *Tanaïs*, deux autres *Alexandries*, que l'on croit être les mêmes Villes, appellées aujourd'hui, celle-ci *Derbent* par les Perses, & l'autre *Temircapi* par les Turcs & les Tartares; quoique la première ne soit pas située près du *Tanaïs*, mais sur une petite rivière peu connue qui sépare le *Schirwan* de la *Tartarie Dagestane*. Mais les Anciens ne se piquoient pas d'une grande exactitude par rapport aux Fleuves, sur-tout lorsque c'étoient des noms barbares. De-là vient que souvent ils confondent le *Tanaïs* avec l'*Oxus* & le *Iaxarte*, & qu'ils placent l'*Araxe*, tantôt dans la *Babylonie* ou la *Persé*, & tantôt auprès de la mer Caspienne; il est encore aujourd'hui appellé *Aras*, comme le fleuve *Cyrus* est nommé *Cor*: car plusieurs de ces noms anciens, malgré tant de changemens, n'ont pas laissé de passer jus-



qu'à nous. Pline témoigne, que de son tems le *Iaxarte* étoit appelé *Silys* par les gens du País, & à présent même ils le nomment *Sibun*; ce qui me fait croire, qu'en changeant une seule lettre il faudroit lire dans Pline *Sibys*, au lieu de *Silys*. De même, la ressemblance des noms & des lieux ne nous permet pas de douter que *Maracanda* ne soit le *Semirkand* moderne, quoiqu'il paroisse y avoir quelque différence par rapport à leur situation; puisqu'il est certain que les Anciens plaçoient *Maracanda* en deçà de l'Oxus, & que nos Géographes marquent *Semirkand* au-delà. Mais il faut s'en prendre à la négligence des Anciens, qui ne s'appliquoient gueres à connoître au juste des endroits si éloignés. Plusieurs Auteurs ont déjà prouvé fort au long, combien peu de fond il y a à faire sur les mesures de Ptolomée, même dans des choses plus communes, dont l'ignorance ne sçauroit être attribuée à l'éloignement.

Mais il se présente une difficulté plus importante au sujet de *Bactre*. Ce nom semble avoir assez de rapport avec celui de la *Buccara* ou *Boucharie* moderne: plusieurs raisons cependant font croire que ce n'est pas cette dernière, mais plutôt *Balach*, fameuse capitale du País des Usbegs; mais c'est là une question que nous traiterons plus amplement dans un Écrit particulier, où nous ferons la comparaison entre la Géographie ancienne & moderne. Alexandre fit bâtir dans différentes Provinces encore d'autres Villes qui porteroient son nom, & il fut le fondateur de *Nicée* & de *Bucephale*. A son exemple, les Rois qui lui succéderent firent pareillement bâtir plusieurs Villes qu'ils appellerent de leur nom, comme *Ptolemas*, *Berenice*, *Arsinoé*, *Antioche*, *Seleucie*, *Antigone*, *Lysimachie*, *Apamée* & *Pella*. De là vient aussi que la langue Grecque se répandit dans tout l'Empire, ainsi que le remarque Seneque dans une lettre de consolation qu'il écrit à Helvie. *Que signifient, dit-il, toutes ces Villes Grecques que nous voyons au milieu des Nations barbares? Et comment la langue Macédonienne est-elle en vogue chez les Indiens & chez les Perses?* Nous ne devons donc pas être surpris que le Persan moderne soit encore mêlé de tant de mots Grecs; ce qui vient de ce que les Macédoniens ont été long-tems confondus avec les Indiens & les Perses, & non de ce que l'une & l'autre de ces deux langues derivent de celle des Scythes, comme quelques-uns l'ont prétendu. Quant à ce que Nicéphore dit dans son Histoire Ecclésiastique, qu'Alexandre conduisit dans l'*Ethiopie* ou dans l'*Abyssinie* une Colonie d'Assyriens; qu'il nous soit permis de mettre ce conte au rang de tant d'autres fables dont ses Ecrits sont remplis. En effet, si la chose étoit réelle, n'auroit-elle pas été rapportée par quelqu'un de cette foule d'Historiens attentifs, dont Alexandre man-

qua moins que quelqu'autre Prince que ce soit? Nicéphore, ou bien l'Auteur de qui il a emprunté ce prétendu événement, a pris le change à l'occasion du Voyage qu'Alexandre fit au Temple de Jupiter Ammon, qui est pourtant fort loin de l'*Abyssinie*; & nous n'apprenons pas qu'il y ait laissé une Colonie, & encore moins une Colonie d'Assyriens. Ce qu'il y a de certain, c'est que les *Abyssins* tirent leur origine d'une Colonie d'Assyriens ou de Chaldéens, ou plutôt d'Arabes. Car Etienne place les *Abyssins* dans l'Arabie heureuse, d'où ayant passé la mer Rouge, ils vinrent s'établir en *Ethiopie*, ainsi que cela conste, & par la conformité de leur langue, & par l'Histoire, comme nous le démontrerons dans une Chronologie que nous nous proposons de donner bientôt au Public.

Tandis que la Monarchie des Macédoniens subsista, *BABYLONE*, regardée comme la capitale de l'ancien Monde, trouva dans la Ville de *Seleucie*, sa voisine, bâtie sur le Tigre, par Nicator, une dangereuse Rivale qui s'enrichit de ses dépouilles; de sorte que cette superbe Ville dépérissant peu-à-peu, & devenant insensiblement une affreuse solitude, on put lui appliquer ce qu'un Auteur dit de la fameuse Ville de *Megalopolis* en Arcadie: (*Ἐρημία μεγάλη ἢ Βαβυλῶν*), *Babylone n'est plus qu'un grand désert*. *Ninive*, ou *Ninus*, qui depuis long-tems avoit été détruite par Nabopolassar & par Cyaxarès, se réleva avec éclat au bout de plusieurs siècles, & étoit fort grande du tems d'Ammien Marcellin, qui en fait mention dans son Livre XVIII. Il paroît par cet Auteur, qu'elle avoit conservé jusques-là son premier nom, qui fut changé depuis en celui de *Ninus*; que de son tems c'étoit une très-grande Ville, & qu'elle étoit située dans l'*Adiabène*: c'est ainsi qu'on appelloit alors toute l'*Assyrie*, du nom de sa principale partie, qui renfermoit le fleuve Lycus & la Ville de *Ninive*: mais par corruption elle s'appelle aujourd'hui *Aderbeitzane*.

Le mot de *Tétrarchie* n'a probablement commencé à être connu qu'après la mort d'Alexandre, lorsque les *Galates* furent passés en *Asie*: car on ne trouve pas qu'il en ait été fait mention auparavant. Il est vrai que dans la *Thessalie* il y avoit des *Tétrades* (*Τετραδαί*), ainsi que l'Auteur des Origines Grecques nous l'apprend. Voici ses propres termes: *Τετάρων μερῶν ὄντων τῆς Θεσσαλίας, ἕκαστον μέρος Τέτρας ἐκαλεῖτο. Ὀνόματα δὲ φαίνονται ταῖς Τετρασί, Θεσσαλιῶτιν, Φθιώτιν, Πελασγιῶτιν, Ἀσιῶτιν*; c'est-à-dire: *La Thessalie étoit divisée en quatre parties, qu'on appelloit Tétrades. Les noms particuliers de chaque Tétrade étoient, la Thessalique, la Phthiotique, la Pelasgique & l'Asiatique*: Il est vrai encore que l'ancienne Dorique, située près des monts Olympe & Ossa, fut d'abord appelée *Tétrapolis*, qui dans la suite s'est changé en *Tripoli*;



poli; mais on n'avoit jamais encore entendu parler de Tétrarchies ou de Tétrarques.

Nicomede Roi de Bithynie ayant donc cédé la *Paplagonie* aux *Galates*, qui étoient composés de trois Peuples différens, sçavoir de *Trocmes*, de *Tolistobogiens* & de *Tectosages*; ce País fut appelé *Galatie* ou *Gallo-Grece*, parce qu'il y avoit beaucoup de Grecs mêlez parmi les *Galates*: & quoiqu'ils n'eussent à leur tête que deux Princes, *Leonorius* & *Luthaire*, la *Galatie* ne laissa pas que d'être divisée en trois parties; de façon qu'*Ancyre* devint la capitale des *Trocmes*, *Tabie* celle des *Tolistobogiens*, & *Pessine* celle des *Tectosages*. Elle fut dans la suite de nouveau partagée en *Tétrarchies* ou en quatre Dynasties. Cn. Pompée, après avoir triomphé pour la huitième fois de *Mithridate*, en confirma la possession à *Eupator* surnommé *Denis*. Ces Tétrarques prenoient le titre de Roi dans leur País, & étoient même ainsi appelés par les Romains, qui se faisoient honneur d'avoir des Rois pour vassaux & sujets, quoiqu'au reste ils n'en fissent pas beaucoup de cas à cause de leur foiblesse. Toutes les fois donc qu'un Royaume devenoit suspect aux Romains par sa trop grande puissance, on le divisoit en *Ethnarques* ou *Tétrarchies*, donnant tantôt aux Tétrarques le titre de Rois, & tantôt le leur refusant. C'est ainsi qu'après la mort du grand *Herode*, *Auguste* en usa par rapport à la Judée, qu'il partagea entre des *Ethnarques* ou Tétrarques, dont la puissance fut par-là considérablement diminuée. Un Tétrarque n'étoit donc proprement qu'un petit Roi, ou le Chef de sa Nation: & l'*Iturée* fut aussi une Tétrarchie de cette espece. Mais en voilà bien assez sur cette sorte de Gouvernement.

Outre *Alexandrie*, *Antioche*, *Seleucie*, qui étoient les Villes les plus considérables de l'Empire des *Macédoniens*, il y avoit encore dans la *Colchide* celle de *Dioscorie* (aujourd'hui *Savatapoli*), qui faisoit la plus grande puissance des Rois du *Pont*. *Pline* rapporte, qu'elle étoit habitée par trois-cens Nations, qui parloient toutes des Langues différentes, & que les Romains y envoyèrent cent-trente Interprètes pour traiter avec ses Citoyens; mais du tems de cet Auteur il restoit à peine quelques vestiges de cette fameuse Ville, puisqu'elle étoit presque entièrement deserte. Quoi qu'il en soit, c'est dans cette Ville que toutes les Nations qui exerçoient le commerce sur le *Pont Euxin* abordoient; elle étoit l'étape & le magasin de toutes les marchandises, & aussi célèbre autrefois, que l'a été, il y a quelques siècles, la Ville de *Theodosie* ou *Cassa* dans la *Taurique*, & celle de *Tanais* dans la *Scythie*, dont *Azow* occupe aujourd'hui la place.

La puissance des ROMAINS a été la cause des plus grands changemens arrivés

dans l'Univers. Ils s'emparèrent de tous les País depuis la *Sarmatie* & le *Danube* jusqu'à l'*Euphrate* & l'*Ethiopie*, & y introduisirent leurs mœurs & leur Langue. On continua à la vérité de parler Grec dans les Provinces de la *Grece*; mais comme les Gouverneurs qui y furent envoyés par les Romains ne se servirent dans leurs Tribunaux que du Grec vulgaire que parloient autrefois les *Macédoniens*, tous les Dialectes tombèrent insensiblement, & ne furent plus connus du peuple; de sorte que les Sçavans du País furent obligés de puiser le Grec dans les anciens Auteurs de l'*Attique*, & autres qui avoient écrit le plus purement.

ROME fut la capitale de l'Empire Romain; & quoi que les Modernes, & en particulier certain Portugais nommé *Pinto*, nous disent de la Ville de *Peking*, soit que leur Relation s'accorde avec la vérité, ou qu'elle soit fabuleuse, nous ne craignons pas d'avancer, qu'il n'y a jamais eu de Ville, & qu'il n'y en aura jamais, sur laquelle l'ancienne Rome ne l'emporte par sa grandeur, par sa magnificence, par la politesse, & par la multitude innombrable de ses habitans.

Ceux qui ont écrit l'Histoire Romaine disent que cette Ville a été bâtie par *Romulus* & *Remus*, qui n'étoient que de misérables Pâtres & de francs Brigands; d'autres prétendent qu'une troupe d'*Arcadiens* en jeta les premiers fondemens, & qu'ils l'appellerent *Péoun*, ou *Valentia* en Latin. Il seroit trop long de rapporter toutes les revolutions qui y sont arrivées, & les moyens par lesquels elle s'accrut si prodigieusement: d'ailleurs c'est un sujet qui a été épuisé par plusieurs Auteurs. Qu'il nous suffise de dire en passant, que les Romains, après s'être emparés peu-à-peu de toute l'Italie, & ayant terminé la première guerre Punique, conquièrent la *Sicile*, la *Sardaigne*, & les autres Isles situées entre l'Italie & l'Afrique, sous le Consulat de *Q. Lutat. Cercon*, & de *A. Manlius Torquatus*. *Publius Cornelius Scipion* subjuga ensuite toute l'*Espagne*, depuis les *Pyrenées* jusques à *Cadix*. Et *Eustache le Scholiaste* de *Denis l'Africain* nous apprend, que ce fut alors que les Romains donnerent à toute l'*Iberie* le nom d'*Espagne*, que *Saint Paul*, *Gallien* & quelques autres Ecrivains appellent *Spagne* par abréviation. *L. Æmilius Paulus* conquiert la *Macédoine*; *P. Cornelius* la *Dalmatie*; *Scipion l'Africain* l'*Afrique*, après avoir entièrement détruit *Carthage*; *L. Mummius* l'*Acate*, après l'extinction de *Corinthe*; *P. Corn. Scipion Nasica*, *Serapion* & *D. Junius Brutus* subjuguèrent la *Lusitanie*, la *Galice* & l'*Asie Mineure*: *M. Perpenna* s'empara des Isles *Balears*; *Q. Cæc. Metellus* de l'Isle de *Crete*; *Q. Fabius Max.* vainquit les *Allobroges*; *M. Caton d'Utique* conquiert l'Isle de *Chypre*; Cn. Pom-

le ce  
qui il  
pris le  
andre  
pour  
ppre  
ncore  
il y a  
t leur  
u de  
Etien-  
ureu-  
nrent  
nste,  
& par  
s dans  
osons  
  
oniens  
me la  
ans la  
igre,  
i s'en-  
te su-  
deve-  
tude,  
Auteur  
opolis  
(λάρ),  
Ni-  
s avoit  
yaxa-  
sieurs  
d'Am-  
on Li-  
qu'elle  
nom,  
s; que  
lle, &  
st ainsi  
u nom  
fleuve  
corrup-  
itzane.  
lement  
mort  
nt pas-  
ait été  
e dans  
άδαι),  
ecques  
ermes:  
έκατον  
φάσιν  
διώτην,  
Thef-  
appel-  
chaque  
otique,  
encore  
monts  
Tetra-  
n Tri-  
poli;



Pompée la *Syrie*; & C. Jules César les *Gaules*.

Après la défaite du Roi Juba, les Romains divisèrent la *Libye* en deux Provinces, dont l'une fut appelée l'*Ancienne*, & l'autre la *Nouvelle*. L'*Ancienne* étoit cette partie de la *Libye* qu'ils avoient autrefois enlevée aux Carthaginois; & la *Nouvelle*, celle dont ils avoient dépouillé le Roi Juba; on donnoit aussi à celle-ci le nom de *Numidie*. La *Mauritanie* eut le même sort après la mort de Bochus, ayant été réduite en Province Romaine sous le Consulat d'Auguste & de L. Vulcatius Tullus: bientôt après ce fut le tour de l'*Egypte*. Le même Auguste divisa l'*Italie* en Provinces *Suburbaines* (*Suburbicaria*), qui étoient comme la Banlieue de la Ville de *Rome*; & en Provinces destinées à fournir les vivres & les provisions nécessaires aux Armées (*Annonaria*). Les premières renfermoient *Rome*, & tout le País qui n'en étoit éloigné que de cent milles; les autres comprenoient le reste de l'*Italie*. C'est depuis ce tems-là qu'a été introduite la coutume de lever le Cens; & comme pour cet effet il falloit faire le dénombrement des familles de chaque Province, on a par ce moyen connu que l'Empire contenoit un Peuple presqu'innombrable; puisque dans la seule Ville de *Rome* on comptoit jusqu'à quatre millions cent & soixante-quatre mille Citoyens, comme on le peut voir dans la Chronique d'Eusebe: au reste il n'est pas vrai, comme le prétend Suidas, que ce nombre doive s'entendre de tout l'Empire.

Nous ne devons pas passer sous silence, que l'An de Rome 710., sous le Consulat de C. César & de M. Antoine, le Sénat Romain envoya dans les différentes parties de l'Empire des hommes chargés de mesurer toute la Terre. Pomp. Mela nous apprend qu'ils y employèrent vingt-&-un ans, cinq mois & neuf jours; mais Aethicus assure qu'ils y furent occupés pendant trente-deux. Zenodote mesura tous les País qui sont à l'Orient; Theodote, ceux qui sont au Septentrion, & Polyclète tout ce qui est au Midi.

L'on ne sçauroit croire les Revolutions & les changemens que la puissance des Romains causa dans l'Univers. Des Villes & des Nations entières furent détruites, & d'autres en vinrent occuper la place. Il n'y avoit pas un seul petit coin de l'Empire, quelque écarté qu'il fût, où il ne se fixât quelque Colonie Romaine: nous nous écarterions trop de notre dessein, si nous entreprenions d'en faire le dénombrement. Les Empereurs s'appliquèrent beaucoup plus à défendre l'Empire des incursions des Barbares qu'à en étendre les bornes. Les *Bataves* furent associés au Peuple Romain par un Traité de Fraternité, & comme le remarque Tacite, devinrent membres de l'Empire. Tibere fit passer sur le bord Occidental du Rhin quatre-cens-mille *Sueves* & *Sicam-*

*bres*, à qui il assigna pour demeure les environs du *Vabal*. De-là vient que depuis ce tems-là ces Peuples n'ont plus été comptés entre les Nations Germaniques. Tous ces Peuples, selon la remarque de Suetone & de Tacite, ou du moins la plus grande partie, selon celle de Strabon, ayant été tirés de leurs País, ceux qui y demeurèrent perdirent leur ancien nom, & furent incorporés dans d'autres Nations. Ainsi il est évident que Ptolomée n'a consulté que les Livres écrits avant la translation des *Sicambres*. Dans ces Livres anciens on trouve la *Rbétie*, la *Vindelicie*, la *Norique*, les *Frisons*, les *Uspetes*, les *Cberusques*, placez sur la rive droite du Rhin, c'est-à-dire dans la Germanie. L'on sçait que les Peuples que je viens de nommer furent subjugués par Drusus, qui fit construire plus de cinquante forts le long du Rhin jusqu'à son embouchure. Ammien Marcellin, Paul Diacre, Orose & d'autres Auteurs se trompent, lorsqu'ils disent que c'est de ces bourgs ou châteaux que les Bourguignons tirent leur origine; puisqu'il est certain que cette Nation tenoit depuis plusieurs siècles un rang distingué parmi les *Lygiens*, les *Senons*, les *Rugiens* & les *Herules*. Tibere soumit les *Chauques*, les *Caninesates*, les *Attuariens*, les *Bruclériens*. Auguste dompta les *Asturians*, & les *Cantabres* ou les *Basques*, qui de tous les Peuples de l'Espagne étoient les seuls qui avoient résisté jusques-là aux armes des Romains; & dans l'Afrique il conquit la *Marmarique*, la *Libye*, & subjugué les *Garamantes*. Maroboduus, fit passer les *Marcomans*, les *Sedusiens* & les *Harudes*, des rives du Mein & du Rhin dans la *Bohème*, après avoir non seulement ôté aux *Boïens* leur Royaume, comme le prétend M. Velferus; mais après les avoir chassés de tout le País, les *Boïens* passèrent de la *Bohème* dans une partie de la *Norique* & de la *Vindelicie*, & se fixèrent aux environs de l'*In*, où est à présent la *Bavière*: c'est de cette Transmigration des *Boïens* qu'a été formé le mot de *Boiodurum* (*Instadt*) qui ne doit pas son origine aux *Tolistobogiens*, qui déjà du tems du grand Alexandre étoient passés dans la Grèce. Les *Boïens* abandonnerent ensuite la *Vindelicie*, & revinrent dans le País des *Narisques*. Le nom même des *Harudes*, des *Sedusiens*, des *Zumores*, des *Gutons* & des *Mugilons* fut éteint dans la *Bohème*. Il n'y demeura que les seuls *Marcomans*. Tibere en fit passer une partie, & en particulier des *Sueves* & des *Hermundurians*, sur les bords de la *Morava* & du *Cus*, où est à présent la *Transilvanie*. Ces Peuples ne furent plus appelés que du nom de *Quades*; & ils occupèrent une partie de la *Dacie*. C'est pourquoi j'ai toujours été surpris que des Auteurs, em-

pref-



pressés à connoître l'origine de toutes choses, sachant que les *Saxons* avoient habité au milieu de la Pannonie & de la Dacie, se soient imaginez qu'ils y eussent été transferez par Charlemagne, ou par une espece de miracle, & que ces Peuples tiroient leur origine des Enfants de *Hamelen*, dont on sçait assez le conte. Il est donc vrai que les Germains, établis dans la Dacie, n'étoient qu'un reste de *Quades* & de *Westphaliens*; comme nous l'apprend Eutrope, qui dit que les *Tai-phaliens*, les *Victophaliens* & les *Tervingiens*, étoient des Peuples de la Dacie: & son sentiment est conforme à celui d'Ammien Marcellin. Je ne dirai rien des *Gobts*, des *Gepides* & des *Lombards* qui régnerent long-tems dans ces contrées.

Dans l'Orient, Archelaüs ayant été relegué à Vienne, la *Judée* devint une Province Romaine, & fut jointe à la Syrie. La *Tétrarchie* de Philippe, le Païs de *Trachonitis*, celui d'*Auranitis* & la *Batanée*, eurent le même sort. Sous l'empire de Neron *Gaza* fut rétablie & devint le magasin des marchandises qui étoient apportées de l'Arabie heureuse sur des chameaux. Jules César fit aussi rebâtir *Carthage* & *Corinthe*, qui par leur situation & par la commodité de leurs Ports paroissoient très-propres au Commerce; & ainsi les Négocians, qui après le sac de Corinthe s'étoient retirez à *Delos*, revinrent dans cette première Ville. Les deux dont nous venons de parler devinrent dans la suite également célèbres & fameuses; les Romains commerçoient alors jusques dans les Indes, & ne craignoient pas d'envoyer de nombreuses flotes sur la mer Rouge, quoiqu'auparavant on n'osât pas y risquer vingt Navires, comme le témoigne Strabon. On ne passoit pas encore alors l'Océan Atlantique, non plus que dans le nouveau Monde, que nous appellons l'*Amerique*; à moins que quelque vaisseau parti de *Cadix* n'y ait été jetté par la tempête: mais c'est-là un point que nous avons traité en parlant de l'origine des Américains.

*Jerusalem* ayant été détruite par Vespasien & son fils, les *Juifs* ne purent plus se relever de leur chute. Ceux qui échappèrent aux armes des Romains furent dispersés dans toutes les parties de l'Univers. Pour juger combien cette Nation étoit nombreuse, il n'y a qu'à consulter Joseph, qui nous dit, qu'il n'y avoit point de Ville ou de Bourgade dans la *Galilée*, quelque petite qu'elle fût, qui ne contint au moins quinze-mille habitans: le même nous dit dans sa Vie, que la *Galilée* comprenoit deux-cens-quatre Villes ou Bourgs. Il nous fait aussi assez connoître la grandeur de *Jerusalem*, en nous disant, qu'il s'y assambla deux millions sept-cens vingt-sept mille hommes en état de célébrer la Pâque. Dans ce même tems-là l'*Acate*, la *Lycie*, l'Isle de *Rhodes*, *Bizance*, l'Isle de *Sa-*

*mos*, la *Thrace*, la *Cilicie*, la *Comagene*, qui avoient jusqu'alors conservé leur liberté, furent réduites en Provinces. Ce fut environ le même tems que les *Alains* étant accourus des *Portes Caspiennes*, se répandirent dans la *Medie* & dans l'*Arménie*, où ils porterent le ravage & l'effroi. Ces mêmes *Alains* furent appelez dans la suite *Turcs* & *Tartares*. Ces Peuples habitoient au-delà du Pont, du mont *Caucase* & de la mer Caspienne le long du *Tanaïs*, du *Rha*, ou du *Volga*, que Joseph Barbaro dans son Itineraire nous dit être encore aujourd'hui appellé *As* dans leur Langue.

Jamais les bornes de l'Empire Romain ne furent plus étendues que sous l'Empereur Trajan, qui conquît la *Dace*, l'*Arménie*, l'*Afryrie* & la *Mesopotamie*, & qui soumit à sa puissance cinq Provinces situées au-delà du Tigre. Il rendit aussi ses armes redoutables aux *Iberiens*, aux *Sauromates*, aux habitans du *Bosphore*, aux *Arabes*, aux *Osdréens*, aux habitans de la *Colchide*, aux *Adiabenes*, aux *Marcomedes* & aux *Perses*. Il voulut même, à l'exemple d'Alexandre le Grand, faire une expedition dans les *Indes*. Les *Medes* qui sont voisins de l'*Arménie* sont appelez *Marcomedes*; & la *Medie* Atropatie devint dans la suite une partie de l'*Arménie*. *Marc* en effet en Langue Germanique, & peut-être dans la Langue des *Medes*, signifie Borne: peut-être aussi qu'au lieu de *Marcomedes*, il faudroit lire *Mardo-Medes*, car les *Mardes*, comme le rapporte Pline, étoient voisins de la *Medie* & de la *Colchide*.

L'Empire ne conserva pas long-tems cette vaste étendue dont je viens de parler; l'Empereur Adrien le reserra dans ses anciennes bornes, qui étoient l'*Euphrate*; & il fit élever dans la Grande Bretagne une muraille qui avoit quatre vingt-mille pas de longueur pour empêcher les incursions des *Pictes* & des *Caledoniens*. Il fit aussi bâtir des ruines de *Jerusalem* une Ville qui fut appellée *Ælia Capitolina*, nom qu'elle conserva dans la suite, après avoir presque entièrement perdu le premier. Les *Juifs*, sous la conduite d'un Imposteur nommé *Barabab*, firent bien des tentatives pour obtenir le rétablissement de leur République; mais elles furent inutiles. L'Empereur Adrien fit démolir dans la *Judée* cinquante Forteresses, détruisit neuf-cens quatre-vingt villages, & fit perdre la vie à cinq-cens quatre-vingt mille *Juifs*. *Bethoron*, que les Rabins appellent *Bitter*, fut la principale Ville des rebelles, & devint comme la capitale d'un nouveau Royaume: depuis ce tems-là l'entrée de la *Palestine* fut interdite aux *Juifs*, & il ne leur fut permis que de venir une seule fois l'année à *Jerusalem*.

L'Empereur Adrien, pour mieux connoître les Provinces, voulut parcourir tout l'Empire



pire à pied, & tête nue. Il fit élever à *Pe-luse* un superbe monument à l'honneur du grand Pompée, & fit des grands embellissemens à *Athènes*. Il trouva la situation d'*Uscudum*, Ville de la Mysie, si charmante, qu'il la nomma *Andrinople*, & les Turcs l'appellent encore aujourd'hui *Adrina*. M. Antonin, selon Plin, ayant par les prières d'une Légion appelée la *Fulminante*, toute composée de Chrétiens, remporté une glorieuse victoire sur les *Quades*, les *Marcomans*, les *Jazyges* & les *Sarmates*, il en plaça un grand nombre dans le district de l'Empire. Dion Cassius & Jules Capitolin ne font plus ensuite mention des *Narisques*; & dans les siècles suivans les Cartes itinéraires mettent les *Armaulauses* dans le Païs que les *Narisques* occupoient. Je crois que le nom d'*Armaulauses* est un mot Germanique, qui signifie *Hommes pauvres*; car le Païs que les *Narisques* habitoient autrefois, est encore aujourd'hui vuide & sterile. C'est ainsi que les *Nortluides* sont appellez *Normans* par les Ecrivains du moyen âge. Dion Cassius, aussi bien que Jornandes, du tems du même Antonin le Philosophe, parlent des *Cotbs* & des *Astinges*. Et l'Eglogue de l'Histoire de Pierre le Patricien fait mention des *Astinges* & des *Lacringes*. On commença alors à parler pour la première fois des *Allemands*. Caracalla se fit appeller *Allemanique*; mais il est vrai qu'avant ce tems-là, & que du tems même de Strabon, les *Allemands* étoient connus; puisqu'Agathias nous apprend, qu'*Afinus Quadratus*, les a décrits comme des hommes d'une taille haute & élevée. Ils tiroient leur origine de toute sorte de Peuples Gaulois, & vinrent se répandre sur les bords du Rhin & du Mein, dans les campagnes vuides que les *Marcomans*, les *Harudes* & les *Sedusiens* avoient abandonné, lorsque sous la conduite de Maroboduus, leur Chef, ils passèrent en Bohême, comme il est dit ci-dessus. Ils furent appellez *Allemands*, comme qui diroit des hommes de toute sorte de Nations; de même que les Suisses appellent encore aujourd'hui *Allemands* les Paturages publics & qui sont ouverts à tout le monde. L'Empereur M. J. Philippe, surnommé l'Arabe, donna son nom à la Ville de *Botzra*, qu'il appella *Philippopoli*.

Les Nations barbares, devenues plus aguerries & plus courageuses, parurent avoir conspiré ensemble pour faire une irruption générale dans les Provinces de l'Empire Romain. Les *Gotbs*, sous l'Empereur Dece, après avoir ravagé la *Mésie*, la *Thrace*, la *Macédoine*, la *Thessalie* & la *Grèce*, pénétrèrent jusqu'à *Ephèse*, & laissèrent par-tout des marques de leur brigandage. Ils le continuèrent sous les Empereurs Valerien & Gallien; de façon que les Villes de *Thessalonique* & d'*Athènes* eurent bien de la peine à échapper à la fu-

reur de ces Barbares. Les Athéniens pour cet effet se crurent obligez de rélever leurs murs, ce qu'ils n'avoient pas fait depuis que Sylla eut saccagé leur Ville; & les habitans du *Pe-loponèse* eurent soin de fortifier l'*Isthme*. Les *Borans*, ensuite les *Gotbs*, les *Carpes*, les *Bourguignons* s'étant comme liguez ensemble, après avoir ravagé toutes les côtes de l'*Italie* & de l'*Illyrie*, passèrent le *Bosphore* pour pénétrer en *Asie*: de-là retournant par le *Pont*, ils pillèrent & ravagèrent *Trebizonde*, *Chalcedoine*, *Nicomédie*, *Niccé*, *Cbio*, *Apamée*, *Pruse*, & le fameux Temple de Diane à *Ephèse* qu'ils réduisirent en cendres; & ils ne mirent fin à leur pillage qu'après s'être emparez de *Césarée* en *Capadoce*; après quoi ils retournerent dans leur ancienne patrie, c'est-à-dire dans la *Chersonèse Taurique* & dans la petite *Scythie*: mais la plupart de ces Barbares périrent en faisant le trajet.

Du tems de Fl. Claudius diverses Nations *Scythes*, telles que les *Crutunges*, les *Ostrogoths*, les *Peuciniens*, les *Virtinges*, les *Sigipedes*, les *Celtes*, les *Herules* ayant formé une armée de trois-cens-mille hommes, firent une irruption dans les Provinces; mais ayant été vaincus près de *Martianopolis* (*Prouas*) de *Bizance* & de *Thessalonique*, leur défaite remplit l'Empire d'esclaves & de soldats barbares. Ceux qui échaperent se tournerent vers l'Isle de *Cypré* & celle de *Crète*.

Il faut remarquer en passant, qu'il est probable que les Peuples de *Gueldre* tirent leur origine de ces *Celtes* dont nous venons de parler, & qu'Ammien Marcellin dit avoir été voisins des *Petulantes*; comme aussi que les Peuples qui portent encore aujourd'hui dans le *Brabant* le nom de *Peelanders*, descendent des *Petulantes*.

Ce n'est que du tems de Probus qu'on a commencé à faire mention des *FRANCS*. Plusieurs ont déjà remarqué sur le dix-neuvième Livre de Ciceron à Atticus, que l'on ne doit pas lire les *Francs* (*Francones*), mais les *Fangons* (*Fangones*). L'origine de ce Peuple est assez incertaine; il est cependant probable que les Peuples de la Germanie ayant été opprimés par les Romains, ils s'unirent ensemble pour recouvrer leur liberté; & que leurs efforts n'ayant pas été inutiles, ils prirent le nom de *Francs*, c'est-à-dire Hommes libres. L'on sçait que cet événement se passa sous les régnes de Caracalla & de Probus. Ainsi ce ne fut pas-là le nom d'un seul Peuple, mais celui de plusieurs, que l'on croit avoir été les *Brucleres*, les *Chamaves*, les *Anfibariens*, les *Cattes*, les *Ufipiens*, les *Teucleres*, les *Prifons*, les *Dulgabins*, les *Chafsuariens*, les *Angrivariens*, qui occupoient tout le Païs entre l'Elbe & le Rhin. Dans ces tems-là tous les Peuples *Scythes* firent des cour-



courfes continuelles dans les Provinces les plus éloignées de l'Empire Romain; quoiqu'il leur arrivât souvent d'être non seulement repouffez, mais même entierement défaits. Probus tailla en pièces une Armée de trois-cens mille *Marcomans*, *Sueves* & *Sarmates*, qui s'étoient avancez jusqu'à *Plaisance*, & obligea ceux qui lui échaperent de se retirer au-delà du *Neckre* & de l'*Elbe*. Il plaça aussi cent mille *Bastarnes* dans le territoire de l'Empire, de même qu'une infinité de *Gepides*, de *Gautunnes* & de *Vandales*.

Ce n'est que sous Diocletien que l'on a commencé à entendre parler des *Bagaudes*. Environ le même tems les *Saxons* infesterent les Mers; & les *Francs* s'étant rangez du parti de *Carausius*, s'emparerent de la *Batavie*. Mais ayant été vaincus par Maximien, ils furent obligez de s'établir chez les *Nerviens* (dans le *Cambresis*), les *Treviriens*, les *Lingons* (dans le territoire de *Langres*), les *Tricassiens* (ceux de *Troye*), & chez les *Ambiansiens* (ceux d'*Amiens*).

Mais c'est sous le grand CONSTANTIN qu'arriva une revolution très-considerable dans l'Empire. Cet Empereur ayant attiré à *Byzance*, Ville de *Thrace*, une grande quantité d'illustres familles Romaines, donna à cette Ville le nom de nouvelle ROME ou CONSTANTINOPLÉ. Depuis ce tems-là l'ancienne ROME perdit peu-à-peu toute sa splendeur, & fut souvent prise & pillée par les Barbares. Le même Constantin orna magnifiquement *Nicomédie*, *Antioche*, *Hebron*, & plusieurs autres Villes, tandis que l'Imperatrice *Helene* sa mere donnoit ses soins à faire rebâtir *Jerusalem*.

Jusqu'à présent les Barbares avoient été par-tout repouffez, mais sous l'Empereur VALENTINIEN la puissance Romaine souffrit de rudes échecs. Les *Scotes* & les *Pictes* désolerent tellement la Bretagne, que le Roi *Vortegerne* se vit obligé d'appeller enfin les *Saxons*, Peuples de Germanie, à son secours. Ceux-ci vinrent sous la conduite d'*Hengiste*, s'emparerent du Comté de *Kent*, & se trouvant transplantés dans une Isle qui leur paroissoit charmante, ils ne tarderent pas à se faire joindre par un grand nombre de leurs Compatriotes, & ils divisèrent enfin toute la Bretagne en sept Royaumes, qui furent ceux de *Kent*, de *Southsex*, de *Westsex*, d'*Estsex*, de *Northumberland*, d'*Est-Anglie* & de *Mercie*.

Les Bretons se retirerent en partie dans l'*Armorique*, auprès de leurs anciens Compatriotes, ou s'en fuirent sur les hautes Montagnes de la *Cambrie* (Païs de *Galles*), où ils continuerent de régner; de sorte que la Bretagne fut soumise à dix Rois. Car les *Scotes* & les *Pictes* possédoient la *Caledoine* (ou l'*Ecosse*). Les *Saxons* s'étant emparez de la Bretagne, on commença à distinguer deux *Saxonies*; l'*Ancienne* ou la *Germanique*,

& la *Nouvelle*, c'est-à-dire la *Britannique*, comme *Beda* le fait observer. Mais il faut remarquer que la *Saxonie Britannique* étoit alors bien plus étendue qu'elle ne l'est à présent, car elle alloit jusqu'à *Fyrth* en *Ecosse*; de-là vient que tous ceux qui habitent la partie Meridionale & Orientale de l'*Ecosse*, & qui sont appelez *Lawlandmen*, sont Anglo-Saxons d'origine, parlent Saxon, & différent de langue & de mœurs des *Scoto-Hibernois*, qu'on appelle *Higblandmen*. Les *Pictes* dont nous avons parlé ne passerent pas de la *Scythie* dans les *Illes Britanniques*; mais c'étoient d'anciens Bretons, qui ayant pour Chef *Galgac*, se retirerent sur des Montagnes inaccessibles, & repoufferent courageusement les Romains. *Kenneth* Roi des *Scotes* (d'*Ecosse*) les détruisit ensuite entierement, de sorte que leur nom même n'a pas été conservé.

Les *Scotes* ou *Ecossois* sont *Hibernois* d'origine; de-là vient que l'*Hibernie* étoit autrefois appelée *Scotie*, & aujourd'hui même les *Irlandois* & les *Ecossois* montagnards, que l'on appelle *Higblanders*, ne diffèrent, ni de langue ni de mœurs. Et quant à ce que plusieurs Auteurs disent, que tous les Royaumes des *Saxons* commencerent sous *Egbert* Roi des *West-Saxons*, environ l'an 800. de *Jésus-Christ*, à être appelez *Anglois*; je crois que tous ces *Ecrivains* se trompent: car aussi long-tems que les sept Royaumes Anglo-Saxons subsisterent, il y eut toujours un Roi qui exerçoit sur les autres une autorité Monarchique, & à qui ils rendoient hommage. Ce Roi portoit le nom de Roi d'*Angleterre* (*Englondie*).

*Egbert*, qui mit fin à l'*Heptarchie*, confirma à la vérité ce nom; mais ce ne fut pas lui qui le porta le premier. Les *Cambres* cependant régnoient sur leurs montagnes au-delà de la *Saverne*. Le Grand *Rodrigue*, l'an de *Jésus-Christ* 870. divisa leurs Païs en deux Royaumes, auxquels il donna le nom de Province Septentrionale & de Province Meridionale. Les *Walles* faisant de fréquentes incursions sur les terres des *Saxons*, *Offa* Roi des *Merciens* leur opposa un large fossé qui s'étendoit le long des montagnes, depuis l'embouchure de la *Dée* dans le territoire de *Flinte* jusqu'aux extrêmités de la *Wye*.

Sous le même Empereur *Valentinien* on commença à parler pour la première fois des *HUNS* en Europe. Ce Peuple *Scythe* étoit un amas de plusieurs autres Nations, surtout de *Turcs*, de *Tartares*, d'*Avares* & d'*Alains*. Plusieurs confondent les *Huns* avec les *Ugres* ou *Hungares*: il est vrai cependant que ce sont des Peuples très-différens. On distingue de deux sortes d'*Huns*, les *Huns Orientaux* & les *Huns Occidentaux*. Les *Orientaux* qui demeuroient près de l'*Oxus* & du *Jaxarte*, fleuves de la *Perse*, étoient aussi appelez les *Huns blancs*, ou les



*Eutbalites*; Texeira, d'après Mikhon, les nomme *Abtelab*. *Abtelab* veut dire en ancien Persan *Eau dorée*: on peut voir là-dessus dans Procope ce que Photius en dit dans son Livre LXIII. Ils furent appelez Euthalites du nom de leur Roi Euthalan, autrement dit *Gox Nawas*. Ayant été vaincus peu de tems après par les Turcs, ils furent obligez d'abandonner leur Païs, à qui l'on donna le nom de *Turkestan*. Theophaïste Simocatte nous apprend que cet événement arriva sous le Règne de l'Empereur Maurice.

Les *Huns Occidentaux*, ou *Noirs*, étoient des Nomades, Nation sauvage, cruelle & féroce. Ils habitoient aux environs du Lac Méotide au dessus des Portes Caspiennes, dans le même endroit où Procope & Ammien nous disent qu'habitent aujourd'hui les Tartares de Précop & de Destan. Une partie des Huns étoient appelez *Saberes*; aujourd'hui on les nomme *Tiberiens*, & ils demeurent au-delà de la Russie.

Les Huns Occidentaux quitterent la Scythie Septentrionale pour passer dans la Chersonèse *Taurique*. Les Goths qui y habitoient, épouvantez à leur arrivée, leur cederent le terrain: Les *Visigoths*, divisez en *Grutungiens* & *Tervingiens*, s'en allerent les premiers: Les *Grutungiens* conduits par Hermeric, Vithimar & Frédéric, furent tous taillez en pièces par l'Empereur Théodose au passage du Danube. Les *Tervingiens* les suivirent, ayant à leur tête Athanaric. Arrivez dans le Païs entre le Danube & le Boristhène, & se voyant poursuivis par les Huns jusques dans les Montagnes, ils se partagerent & marcherent vers le Danube; les uns sous la conduite d'Alaric, de Fritigerne & de Saffra; & les autres sous Athanaric. Ils implorerent le secours de l'Empereur Valens contre cette cruelle Nation; & durant quelque tems ils servirent utilement les Romains contre les Barbares.

Les *Grutungiens* ayant été exterminiez, les *Tervingiens* ne furent plus appelez que du nom général de *Visigoths*. Les Huns cependant ayant élu pour leur Roi Attila, s'emparerent de la *Pannonie*, & dans tout l'Occident rien n'auroit échappé à leur fureur, si Aëtius ne les avoit taillez en pièces dans les Plaines de *Châlons* en Champagne, & s'il n'avoit ruiné leur Armée au siège d'*Aquilée*. Ils ont cependant laissé dans bien des endroits des traces de leur expédition. Dans l'Allemagne entre autres, aux environs du Mont *Vogese* & de la *Moselle*, il y a un Canton appellé *Hunfruck*, nommé par Ausone *Arva Sauromatum*. Ce nom de *Hunfruck* ne vient pas du mot *Hundt*, qui signifie *Chien*, mais du nom des *Huns*, parce que les Huns établirent leur demeure dans cette contrée.

Il y a aussi plusieurs Châteaux à qui les Huns

ont donné leur nom, tels que ceux de *Castelbun*, de *Hunolstein*, de *Huntbeim*, de *Hondsbaufen*, de *Humenborn*, de *Huntsrode* &c. On voit de même encore aujourd'hui dans le *Véluwe* l'ancien Camp des Huns, que les habitans du Païs appellent *Hunnensbans*.

Il ne faut pas croire que l'innombrable Armée d'Attila n'ait été composée que de Huns. C'étoit un mélange de presque toute sorte de Scythes & de Germains; il y avoit sur-tout des *Ostrogoths*, des *Sarmates*, des *Quades*, des *Rugiens*, des *Bastarnes*, des *Marcomans*, des *Bruclerians*, des *Saxons* & des *Gépidés*. Les *Venetes*, pour échapper à ces Barbares, qui avoient déjà ravagé une partie de l'Italie, abandonnerent le continent, & vinrent chercher une retraite dans les Isles de la mer Adriatique. Voilà quels ont été les premiers commencemens de la florissante République de *Venise*.

Après la mort d'Attila, ses trois fils nommez Aladar, Chaba & Hernaon, ne purent s'accorder ensemble. Leur division donna occasion aux *Gépidés* & aux *Ostrogoths* de conspirer contre eux. Ardaric & Walamir leurs Chefs firent main basse sur les Huns, & obligerent le reste de retourner avec leur Roi Chaba en Scythie, leur ancienne patrie. Nous savons cependant qu'un certain nombre d'Huns, confondus avec les *Gépidés*, les *Ostrogoths* & les *Lombards*, s'arrêterent dans la *Pannonie*; & pour que leur nom ne les rendit pas odieux, ils dissimulerent leur origine, & se firent appeller *Sicules*; ce nom dans leur langue signifiant *restes*. Nous ne parlerons pas de la grande Ville de *Sicambrie*, où Attila tenoit sa Cour, ni de celle de *Bude*, bâtie par son frere; parce que tout ce que l'on en dit communement paroît fort incertain.

C'est à-peu-près dans ce même tems-là que l'Histoire parle des premières Migrations des **LOMBARDS**. Etant sortis de la Scandinavie, ils s'établirent d'abord dans la *Scoringie*, ensuite dans la *Mauringie*, puis en *Rugilandie*, & enfin dans la *Vandalie*, que Godigifil avoit abandonnée. Paul Diacre, Prosper, Sigebert & d'autres Ecrivains, disent que ces Peuples, qui s'appelloient autrefois *Winiles*, furent appelez Lombards à cause de leur *longue barbe*, ou bien d'une espece d'arme dont ils se servoient, & qui étoit appellée *Alabarde*; mais cette origine paroît fort fabuleuse: car du tems de Tacite & de Ptolomée, les Lombards tenoient déjà un rang distingué parmi les Peuples de la Germanie, quoique ce ne fût pas alors une Nation aussi nombreuse & aussi puissante qu'elle l'est devenu dans la suite. Ainsi je crois, que s'il est sorti quelque Peuple de la Scandinavie, il s'est confondu avec les Lombards, & que par-là leur nombre s'est infiniment accru: de même que les *Vandales* furent aussi un amas de plusieurs Nations.



Nations. Car Godigifil étant parti de la Scythie avec les *Vandales* & les *Alains*, reçut dans sa troupe des *Quades*, des *Marcomans*, des *Herules*, des *Turcilingiens*, des *Sueves*, des *Allemands*, des *Saxons*, des *Bourguignons*; & s'étant répandu premièrement dans la Germanie & de-là dans la Belgique, il y mit tout à feu & à sang: il passa ensuite dans la Gaule *Lyonnoise* & *Narbonnoise*. Cette Armée de Barbares vint quelque tems après ravager l'*Espagne Bétique*, appelée *Vandalusie*; de-là ils passèrent en *Afrique* sous la conduite du Roi *Genferic*, & s'emparèrent de la *Numidie* & de l'*Afrique* mineure; ce qui forma le Royaume des *Vandales*, qui choisirent *Carthage* pour le lieu de la résidence de leurs Rois. Les *Alains*, leurs compagnons de brigandage, demeurèrent en *Lusitanie*, les *Sueves* en *Galice*, & les *Bourguignons* dans les *Gaules*, où ce dernier Peuple, après avoir été long-tems ballotté par la fortune, fixa à la fin sa demeure. Ils avoient d'abord été entièrement défaits par les *Gépides*, & obligés de quitter leur patrie. Ils s'étoient retirés au-delà du *Mein* dans le Pais des *Chattes* près des *Allemands*. Ceux-ci étant passés dans la *Rhétie* & dans la *Suisse*; les *Bourguignons* occupèrent le Pais que les *Allemands* venoient d'abandonner, entre le *Mein*, le *Rhin* & le *Danube*. Enfin ayant été chassés de l'*Allemagne* par les *Huns*, & s'étant associés aux *Vandales*, ils se fixèrent enfin dans les *Gaules*, & posséderent une partie de la Province *Lyonnoise* & *Narbonnoise*. *Arles*, *Autun*, *Chalons*, *Dijon*, furent successivement le lieu de la demeure de leurs Rois.

Ce furent les *Goths* qui portèrent les coups les plus funestes à la puissance des Romains. Soit que cette Nation fût sortie de la *Scandinavie*, d'où sont venus tant de Peuples barbares, soit qu'elle eût habité les vastes Campagnes de la Scythie près de la *Vistule*, & qu'elle ait été la même que les *Gètes*; elle vint d'abord se reposer dans la *Chersonese Taurique* sur les bords du *Tanaïs* & du *Lac Méotide*: selon la situation différente des lieux qu'ils occupèrent, ils furent divisés en deux Peuples différens, qui se nommèrent *Visigoths* & *Ostrogoths*. Les *Visigoths*, ou *Goths Occidentaux*, étoient gouvernez par des Rois de la famille des *Balthes*, & les *Ostrogoths* par des Princes de celle des *Amals*; mais ni les uns ni les autres n'ayant pu tenir contre les *Huns*, ils se répandirent dans les Provinces de l'Empire, ayant à leur tête *Alaric* & *Rhadagaise*. *Stilicon* vint attendre ce dernier près de *Fesiole* dans les défilés de l'*Apennin*; & Payant enveloppé, de deux-cens, ou selon d'autres, quatre cens-mille *Goths* qu'ils étoient, il en prit une si grande quantité, que pour une seule pièce d'or on pouvoit acheter tout un troupeau de prisonniers. Le même *Stili-*

con, bientôt après, attira les *Vandales*, les *Alains*, les *Sueves*, les *Goths* & les *Huns* dans l'Empire; ils pillèrent les *Gaules* & l'*Espagne*, & *Alaric* prit la Ville de *Rome* même. *Athaulfe* son Successeur, à la persuasion de *Placidie* sa femme, sœur d'*Honorius*, passa dans la *Gaule Narbonnoise*, & trois ans après il conduisit les *Visigoths* en *Espagne*, où il choisit *Barcelonne* pour le lieu de sa résidence. *Honorius* ayant depuis fait la paix avec *Wallia*, il lui ceda dans la seconde *Aquitaine* tout le Pais qui est depuis *Toulouse* jusqu'à l'Océan, comme nous l'apprenons par *Idatius*. Ainsi *Toulouse* fut durant quelque tems la capitale du Royaume des *Goths*; & cette partie des *Gaules* fut appelée la *Gaule Gotbique*, de même qu'une partie de l'*Espagne* qui avoit été possédée par les *Goths* & les *Alains*, fut nommée *Gottalanie*, d'où derive le nom de *Catalogne*; & que ce qu'on nomme aujourd'hui le *Languedoc* s'appelloit autrefois *Languogothie*. Les *Visigoths* ayant passé des *Gaules* en *Espagne*, chassèrent les *Alains* & les *Sueves* de la *Lusitanie*, les *Vandales* de la *Bétique*, & devinrent enfin les maîtres de toute l'*Espagne*, établissant le siège de leur Empire à *Toledo*. Ils ne se contentèrent pas de ces progrès; ils conquièrent encore la *Mauritanie Tingitane*, qui fut appelée la *Gotbie* d'Outre-mer.

Les *Francs* habitoient alors dans la *Thuringe* près du *Rhin*; d'où l'on peut inférer que toutes les Provinces qui étoient depuis l'*Elbe* jusqu'au *Rhin* composoient la *Thuringe*. *Clodion*, successeur de *Pharamond* avoit choisi *Disperga* qui est à présent la Ville de *Cleves*, pour capitale de ses Etats. Le Pais qu'il possédoit fut appelé la *Terre Salique*, du nom des *Saliens*, qui étoient une Nation de *Francs*. De-là vient que le canal des *Drusus* fut appelé *Yssel* (*Isala*), & la principale riviere de *Thuringe* la *Sale*. Il reste encore à présent le *Salland*, qui fait partie l'*Overyssel*.

*Clodion* tira les *Francs* de la Germanie, les conduisit dans la *Gaule Belgique*, & s'empara de tout le Pais jusques à la *Somme*. *Merovée*, son Successeur, poussa ses conquêtes jusques sur les bords de l'*Aisne*, prit *Tournay*, *Cambrai*, *Rheims*, *Paris*, *Soissons*, *Orléans*, *Cologne* & *Treves*, & ne fit qu'une seule Nation des *Francs* & des *Gaulois*. Les Successeurs de *Merovée* ne mirent bas les armes qu'après avoir conquis toutes les *Gaules*, d'où ils chassèrent également & les *Romains* & les *Visigoths*.

Les *Huns* ayant été obligés d'abandonner la *Pannonie*, l'Empereur *Leon* ceda la *Dace* à *Ardarie* Roi des *Gépides*, la *Pannonie* aux *Ostrogoths*, & la *Mésie* inférieure à une partie des *Alains*. *Odoacre* ayant conduit en *Italie* une multitude innombrable de *Turcilingiens*, d'*Herules* & de *Rugiens* (Na-



tions qui avoient quitté les bords de la Mer Baltique, où est la *Rugilandie*, pour venir habiter aux environs du Danube ) chassa Momyle Augustule, & s'en fit proclamer Roi. L'Empereur Zénon opposa à Odoacre Theodoric Roi des Ostrogoths, qui ravageoit alors la Thrace & la Mœsie. Celui-ci ayant vaincu Odoacre, s'empara avec ses Ostrogoths de l'Italie; & quoiqu'il fit son séjour ordinaire à Pavie (*Ticinum*), il fit renaître comme de ses cendres la Ville de Rome qui avoit été entièrement ruinée par les incursions de tant de Nations barbares. Telle fut la fin de l'Empire en Occident.

Il ne jouissoit pas d'un sort plus heureux en Orient, où les *Bulgares*, les *Huns*, les *Ugres* & les *Avares* faisoient de fréquentes irruptions. Les *Bulgares*, Nation originaires de Sarmatie, quitterent les bords du *Volga*, appelé *Balga* par Cedrenus, passerent d'abord dans la Cherfonese *Taurique*, de-là dans l'*Illyrie*, dans la *Pannonie*, la *Thrace* & dans la *Mœsie*, & si nous en croyons Guagnini, ils donnerent leur nom à la *Volbinie*, qui fait aujourd'hui partie de la Lithuanie. Les *Slavins* qui étoient aussi des *Bulgares*, ayant passé le Danube, s'emparèrent de toutes les Villes de la Macédoine & de l'*Illyrie*, chassant ou détruisant tout ce qui restoit de *Gotbs*, de *Lombards* & de *Gépides* dans ces Provinces. Car du tems de Justinien il n'y avoit plus du tout de *Bastarnes* dans le Païs qu'ils avoient occupé autrefois, soit qu'ils fussent passés en Italie avec les *Ostrogoths*, soit que les *Slaves* les eussent exterminés, ou confinés dans la Dace.

Pour ce qui regarde les *Lombards*, ils quitterent la *Rugilandie* pour venir habiter les vastes Campagnes qui sont aux environs du Danube, & que les Allemans appellent *Felden*, & habiterent longues années au-delà du Danube. Cunimond Roi des *Gépides*, qui possédoit la *Dalmatie* & la *Basse Hongrie*, ayant été vaincu, & la *Pannonie* ayant été cédée aux *Huns*, qui ne cessèrent de faire de nouvelles irruptions; Narsés que l'Imperatrice Sophie avoit irrité par des injures atroces, fit venir les *Lombards* qui s'emparèrent de l'Italie, d'où avoient été chassés les *Ostrogoths*; & une partie de l'Italie, sçavoir la Gaule *Cisalpine*, fut appelée *Lombardie*, qui est le nom qu'elle porte encore aujourd'hui. C'est ainsi que l'Italie fut cédée aux *Lombards*, & la *Pannonie* aux *Huns*, qui du tems de Justinien ayant fait de nouvelles incursions de Scythie en Europe, s'établirent enfin auprès des *Lombards*, qui leur abandonnerent d'abord le Païs qui avoit été occupé par les *Gépides*, & ensuite toute la *Pannonie*. Sous Tibere II. les *Avares* ayant été chassés de la *Scythie* par les *Turcs*, dont les Rois s'étoient rendu formidables à l'Orient & à l'Occident, se joignirent aux *Huns*; de-là

vient qu'ils sont appelés indifféremment, *Huns*, *Avares* & *Hunivares*. Mais peu après ayant été chassés de la *Pannonie*, ils donnerent occasion aux *Slaves* ou *Winides*, qui furent aussi appelés *Slavins* ou *Antes*, de reparoitre sur la scène, & de fonder dans l'*Illyrie* le Royaume de *Slavonie*.

Les *Saxons* qui étoient passés en Italie avec les *Lombards*, ne pouvant souffrir leur domination, revinrent en Germanie, occuper le premier Païs qu'ils avoient habité, & qui étoit possédé par les *Sueves*. Depuis ce tems-là les *Sueves* n'ont plus quitté les bords du Danube, ni les *Saxons* ceux de l'Elbe.

Dans ce tems-là on commença à parler du Royaume des *Auxumites*, Peuple Indien en Ethiopie. Leur Roi David ou Adad ayant vaincu les *Homerites*, embrassa la Religion Chrétienne, pour accomplir le vœu qu'il en avoit fait. Les *Ethiopiens* étoient aussi alors réputés *Indiens*, parmi lesquels on comptoit les *Auxumites* selon Etienne, ou *Axumes* selon Ptolomée, ainsi appelez de leur capitale *Auxuma* que l'on connoît aujourd'hui sous le nom de *Chascumo*. Il s'ensuit de-là que les *Abyssins* se trompent, lorsqu'ils disent que du tems de la Reine Candace Saint Philippe, & ensuite Saint Matthieu & Saint Barthélémy répandirent la Foi dans l'Ethiopie.

Nous parlerons bientôt des Arabes qui, sous le règne d'Heraclius, abandonnerent leurs déserts. Nous devons dire auparavant quelque chose des mouvemens des *Slaves*, qui s'emparèrent de tous les Païs qui sont depuis le *Tanais* & le *Volga* jusqu'à la mer Adriatique, où ils fonderent plusieurs Royaumes. Nous avons déjà dit comment ils vinrent dans l'*Illyrie* & dans les deux *Pannonies*. Une autre troupe de *Slaves*, que l'on appelloit les *Venedes* ou les *Wendes*, passerent dans les Païs que les *Vandales*, avoient abandonnez sur les bords de la mer Baltique, & furent de-là aussi appelés *Vandales*. Il y en avoit de plusieurs sortes, connus sous les noms de *Wiltzes*, ou *Welitaves*, & *Wittes*, d'*Obotrites*, de *Sorabes*, de *Ciripenes*, de *Polabes* & de *Cassubiens*. Ostrivoy fonda dans l'*Illyrie* le Royaume de *Slavonie*, & bâtit près du Danube une Ville qu'il appella *Ostrivoy* de son nom; il en bâtit une autre dans la *Carniole*, qui fut appelée *Slovingrad*, & que les Allemans nomment *Windisch-Grätz*. Selimir son neveu ayant assiégé *Scodra* (*Scutari*), prit le titre de Roi de *Dalmatie*. On dit qu'il eut pour freres *Lech*, *Cech* & *Russo*, qui environ l'an de Jesus-Christ 550. conduisirent des Colonies de *Slaves* dans la *Servie*, dans la *Bobème*, dans la *Moravie*, dans la *Pologne* & dans la *Russie*.

La *Servie*, qui est une partie de l'ancienne *Mœsie*, paroît avoir été fondée par les *Tzerkassiens*, dont on voit encore aujourd'hui des restes près de la Mer Caf-



Caspienne ; & les Serviens font encore appelez aujourd'hui *Tzerkafes* par les Hongrois. La Pologne tire son nom du mot *Pole*, qui en langue Esclavonne signifie *Plaine* & *Pais de chasse*. On dit que *Lech*, Prince Esclavon, bâtit *Gnesn*, & *Cracus Cracovie*. Les *Bulgares*, qui avoient jusqu'alors erré de Pais en Pais, vinrent enfin s'établir au-delà du Danube, après avoir subjugué les *Slavins*, & donnerent le nom de *Bulgarie* à la *Masie* supérieure. Il y avoit aussi les *Crobates*, qui donnerent leur nom à la *Croatie*; & les *Rasciens* qui communiquèrent le leur à la *Rascie*. On croit communément que ces Peuples étoient des restes des anciens *Tbraces*.

Les *Pazinagues*, ou les *Pitzinges*, de qui les *Bosniens* descendent, habitoient le long du Danube. *Olga* Reine des Russes en détruisit une grande partie, & ceux qui lui échappèrent vinrent s'établir dans les Pais qui est aujourd'hui appelé *Bosnie*. Parmi les *Slaves* ceux qui se font le plus multipliez, & qui ont étendu le plus leur domination, ce sont les *Russes*, qui en Grec s'appelloient *Ῥῶς*, mot indeclinable. Ils avoient été soumis jusques-là aux *Vareges*, c'est-à-dire aux *Suedois*, aux *Finnes*, aux *Livoniens* & aux *Prussiens*; car en langue Russe tous ceux qui habitent le bord de la mer Baltique sont appelez *Vareges*; & ils nomment cette mer même *Waretsi-mere*. Les Russes ayant secoué le joug des *Vareges* se fortifierent aux environs de *Naugardie*, de *Plescow*, & de *Bielosere*. Ils se divisèrent ensuite en plusieurs Duchez, comme, *Novograd*, *Polocko*, *Turov*, *Roslow*, *Murom*, *Drzewiany*, *Wolodimir*, *Czernicow* & *Timutokany*, *Smolensko*, *Kiow*, *Percaflaw*, *Volbinie*, *Premislie*, *Trebowlie* & *Halitie*, que les Hongrois appellent *Galatie*. D'ailleurs la Russie se divisoit en *Russie Noire* ou *petite Russie*, & en *Russie Blanche* ou *grande Russie*, dont nous parlerons une autre fois.

Nous allons parler à présent des *NORMANS* ou des *Northudes* qui sont à présent les habitans de la *Norvege*, de la *Suede* & du *Danemarck*. Leurs Migrations commencent à l'an 800. de *Jesus-Christ*. Ne s'accordant pas dans leurs Pais, où ils s'étoient multipliez de façon à être à charge à eux-mêmes, ils commencèrent à exercer le métier de brigands dans tout l'Univers. La *Saxe*, la *Frise*, la *Belgique*, les *Gauls*, l'*Angleterre*, l'*Irlande*, l'*Ecosse*, l'*Espagne* & l'*Italie*, devinrent leur proie. Ils pillèrent & brûlèrent *Nantes*, *Tours*, *Angers*, *Bordeaux*, *Paris*, *Poitiers*, *Cologne*, *Utrecht*, & une infinité d'autres Villes. Leur seul nom inspiroit tant de terreur, qu'aux prieres publiques de ce tems-là l'on ajoutoit ces paroles : *Seigneur, délivrez-nous de la fureur des Normans*. On n'oubliera jamais l'insigne artifice qu'employa *Haddin-*

ge pour surprendre *Luna*, une des célèbres Villes & Ports d'*Italie*, dont *Charles le Chauve* fit depuis présent à *Carnut*. Les *Normans* ne mirent bas les armes qu'après avoir forcé le même *Charles* à leur céder la *Frisse* & la *Neustrie*, qui fut ensuite appelée *Normandie*; & la possession de ce Pais fut confirmée par *Charles le Simple* à *Rollon* Chef des *Danois*. De-là vient qu'encore aujourd'hui on remarque beaucoup de rapport entre la Langue des *Frisons* & des *Normans*, & celle des *Danois*.

Les Historiens des Pais Septentrionaux font mention d'une autre Migration de ces Peuples dans la *Pruzzes*, le *Semigal*, la *Carelie*, & dans les Pais voisins. Ils avoient amené avec eux la troisième partie de leurs *Esclaves*, & un grand nombre d'autres gens; & l'on dit qu'ils furent si charmez de la fertilité des Provinces où ils étoient venus, qu'ils ne voulurent plus retourner dans leur patrie.

Mais puisque nous parlons des *Pruzzes*, il faut sçavoir que, selon l'opinion commune, ils tirent leur origine des *Borufces*, que *Ptolomée* place auprès des monts *Riphées* (monts de *Stolpe* ou d'*Oby*); mais cette opinion ne paroît pas probable: car les *Pruzzes* étoient un Peuple Germanique, & ne tiroient point leur origine des *Slaves* ni des *Russes*. *Helmode* & *Adam de Brême*, ont été les premiers qui en ayent fait mention; & l'un & l'autre les appellent *Bruzzes*. Leurs *Annales* rapportent, qu'un certain *Veneduse* fut le fondateur de cette Nation, & que ses douze fils donnerent leur nom à autant de Provinces qui sont la *Sambie*, la *Natangie*, la *Nadravie*, la *Sladovie*, la *Bartomie*, la *Galindie*, la *Warmie*, l'*Hogerlandie*, la *Culme*, la *Pomesanie* & la *Miclinie*. C'est ces mêmes *Normans* qui peuplèrent les premiers l'*Islande* & la *Groenlande*. Car *Harald Harfager* exerçant une domination tyrannique dans la *Norvege*, & ayant opprimé plusieurs petits Rois; un grand nombre de *Norvegiens* quitterent leurs Pais, & vinrent avec leurs familles s'établir dans l'*Islande*, qui étoit alors déserte, & aussi appelée *Snelande*. Il est vrai cependant qu'avant ce tems-là plusieurs *Pêcheurs* *Hibernois* & *Ecossois* avoient abordé dans l'*Islande*; ce que l'on connut par des croix, des sonnettes & des livres qui furent trouvez dans cette Isle: mais avant les *Norvegiens* personne n'avoit encore osé s'y fixer. *Eric le Roux* conduisit de l'*Islande* des Colonies dans la *Groenlande*: plusieurs ayant suivi son exemple, ils divisèrent cette Isle en *Orientale* & *Occidentale*; celle-ci eut huit Paroisses, & l'autre en eut onze. Que ces Terres n'ont pas été tout-à-fait inconnues aux Anciens, c'est ce qui paroît, outre *Tbulé* (que nous avons dit ci-dessus n'être pas l'*Islande*, mais l'*Yla* des *Ecossois*,) par la mer appelée de *Cronium*, qui fut ainsi nom-



nommée, non de Saturne, comme porte la Fable, mais de l'Isle de *Groenlande*; comme aussi de ce qu'elle est située dans cette Région de la terre dont Plutarque fait mention dans quelque endroit.

Par ce que nous avons dit de l'origine des Américains, l'on peut juger ce que l'on doit penser de l'opinion de Grotius qui prétend, que les habitans du Mexique tirent leur origine des *Islandiens* & des *Groenlandiens*. On place communement entre l'*Islande* & la *Groenlande*, une Isle assez considérable, appelée la *Frislande*; mais c'est la même que l'*Islande*, ou bien c'est une Isle qui ne doit son existence qu'à l'imagination des freres *Zeni* Venitiens. Quoi qu'il en soit, les Normans qui s'étoient emparez de la Frise & de la Neustrie, s'emparerent aussi de la *Batavie* & de la *Wallacie*, à qui ils donnerent le nom de *Hollande* & de *Zelande*. Les principales Provinces du Royaume de Danemarck portent aussi les mêmes noms. De-là vient qu'encore aujourd'hui on remarque quelque peu de rapport entre la langue & les mœurs des habitans de la *Zelande* & celles des Danois.

On dit qu'à-peu-près dans le même tems, & à une occasion assez semblable à celle qui avoit peuplé l'*Islande* de Norvegiens, les Chinois conduisirent des Colonies dans le *Japon*, que les habitans appellent *Nipon*. Mais est-il probable qu'une Isle si considérable par sa grandeur, d'ailleurs très-fertile, située sous un Climat temperé, & de plus si voisine de la Chine, ait commencé si tard à être habitée? Il est vrai que les Annales du Japon rapportent, qu'un grand nombre de Chinois ayant été exilés de leur Païs, se retirèrent dans les Isles voisines, & que, pour témoigner la haine dont ils étoient animez contre leurs Compatriotes, ils n'avoient rien voulu conserver ni dans leur langage, ni dans leurs mœurs, ni dans la façon de s'habiller, qui pût marquer leur origine. Voilà ce qu'on pourroit facilement admettre; mais peut-on croire que le Japon étant d'une si grande étendue, & ayant du côté du Septentrion des terres immenses, que l'on appelle *Jesso* ou *Sesso*, habitées par des Peuples particuliers, aucun d'eux n'ait jamais passé dans les Isles voisines du Japon pour s'y établir, dans le tems qu'elles n'étoient pas encore habitées avant l'arrivée des Chinois: ou que les Chinois eux-mêmes, qui excelloient dans l'Art de la Navigation, & qui avoient coûtume de voyager jusqu'aux extrémités des Indes, n'ayent fait aucun cas du Japon? Mais les Annales de la Chine nous découvriront bientôt ce qui en est.

CHARLEMAGNE, né à *Ingelbeim*, sur le Rhin, & par conséquent Allemand d'origine & de naissance, fut le premier qui rétablit glorieusement l'Empire d'Occident, que les irruptions des Barbares avoient presque entièrement détruit. Il ne fit de l'*Italie*,

de l'*Allemagne*, de la *Saxe* & des *Gaules* qu'une seule Monarchie. A *la Chapelle* ou *Ingelbeim* étoient les endroits où il faisoit son séjour ordinaire. Il remporta de grandes victoires sur les *Lombards* & les *Saxons*. Il subjuga outre cela les *Bavarois*, les *Slaves*, les *Huns*, les *Wiltzes*, les *Aistles*, les *Normans*, & plusieurs autres Nations; & pour abaisser davantage la puissance des *Saxons*, il en fit passer un grand nombre en *Flandre* & en *Brabant*; & transféra en France les *Nordalbinges*, donnant leurs habitations aux *Vandales Obotrites*.

Voici quelle étoit alors la face de tout l'Empire. La France se divisoit en *Occidentale*, appelée *Westreich*, & en *Orientale*, dite *Ostreich* ou *Austrasie*. La première renfermoit la *Bourgogne*, l'*Aquitaine*, la *Bretagne*, & la *Neustrie*; & la dernière la *Belgique*, & tout ce que les François possédoient au-delà du Rhin; comme la *Saxe*, la *Franconie*, l'*Allemagne* (qui est proprement la *Suabe*), la *Baviere* & la *Pannonie Supérieure*, qui avec la *Franconie* est la seule qui ait retenu ce premier nom, car elle s'appelle encore aujourd'hui *Autriche*, en Allemand *Osterreich*: ce n'est pas par rapport à la *Baviere* qu'elle est ainsi appelée, comme le prétend *Aventin*, mais parce qu'elle étoit située à l'Orient de la France.

Sous les Carolingiens l'Empire fut divisé en quatre Royaumes, qui porterent les noms d'*Aquitaine*, d'*Austrasie*, de *Germanie* & d'*Italie*. De ces Royaumes se formerent dans la suite ceux de *Neustrie*, de *Lorraine*, de *Bourgogne*, de *Provence* & de *Baviere*. Ce fut *Lothaire* qui donna à l'*Austrasie* le nom de *Lorraine* ou de *Lothrick*. Elle étoit autrefois très-étendue, & renfermoit toute la *Belgique*; on en a détaché depuis plusieurs Provinces, & par ces démembrements elle a été réduite dans les bornes étroites où nous la voyons à présent. Il n'est pas vrai, comme on le dit communement, que *Charlemagne* & ses Successeurs ayent fait la guerre aux *Hongrois*; parce qu'il n'y avoit point alors d'*Hongrois* dans les *Pannonies*. Elles étoient occupées par les *Huns*, qui vers l'an sept-cens de *Jésus-Christ* étant sortis de la *Scythie* en sept troupes différentes, vinrent s'établir dans la *Pannonie*, dans la *Dace*, & dans les Provinces voisines. Nous avons déjà dit que les *Avares* s'étoient joints aux *Huns*: de-là vient que *Théophile* *Simocatte*, comme nous l'apprenons de *Photius*, dit que les *Vars* & les *Chunes*, Peuples Turcs, du tems même de *Justinien* s'étoient déjà établis en Europe, & qu'on les nommoit *Avares*: ainsi la *Pannonie* a été appelée *Hunnie* & *Avarie* du nom des *Huns* & des *Avares* qui la possédoient. Ils appelloient *Ring* en Allemand, ce qui signifie Cercle, dont il y en eut neuf, les Campagnes qu'ils habitoient, & qui étoient environnées de troncs d'arbres; ce qui formoit



moit une espece de pallissade. Ce fut à ces Peuples que les Carolingiens firent la guerre. Mais le Roi Cusala ayant conduit, du tems de l'Empereur Arnulphe, de la Scythie & de la Sarmatie Asiatique dans les Pannonies, les *Ugres* ou les *Mégares*, & ayant défait les *Huns* & les *Abares*, il s'empara de leur Païs; & c'est-là l'origine des *Ugres* ou des *Hongrois* dans la Pannonie. Ce que je viens de rapporter suffit pour faire juger combien se sont trompez grossièrement Bonfinius & quelques autres Auteurs qui ont écrit l'Histoire de Hongrie. Pour avoir confondu les *Huns* avec les *Ugres*, ils ont entierement troublé l'ordre Historique & Chronologique des faits, puisqu'ils prétendent qu'environ l'an de Jesus-Christ sept-cens quarante-quatre, les Slaves régnaient dans la Pannonie, est précisément l'époque de l'arrivée des Hongrois ou des Huns dans ce Païs; ce qui cependant est évidemment faux: parce que l'an de Jesus-Christ huit-cens quatre-vingt-dix Suathes ou Suatopluck, Roi des Slaves *Moraviens*, étoit très-puissant dans ces Contrées, & qu'il fut chassé par Arnulphe & par les *Ugres*, qui ne cessèrent de piller & de ravager la Germanie & l'Italie, jusqu'à ce qu'ayant embrassé la Religion Chrétienne ils perdirent peu-à-peu leur férocité naturelle.

Environ ce tems-là les *Danois* étant venus en foule en Angleterre; les naturels du Païs leur firent le même parti que les Siciliens ont depuis fait aux François; c'est-à-dire qu'ayant formé une conspiration, ils les égorgèrent tous dans une même nuit; mais ils ne jouirent pas long-tems de leur liberté. Guillaume le Conquerant ayant vaincu Haralde, ils furent obligés de se soumettre aux *Normans*, maîtres plus cruels que ceux dont ils venoient de se défaire. Leur langue, qui avoit été jusques-là un mélange d'Anglois & de Saxon, s'abâtardit encore davantage par le Normand; & leurs nouveaux Maîtres établirent de nouvelles Loix, de nouvelles Coûtumes & de nouvelles Cérémonies. Ces mêmes Normans demeurèrent possesseurs de la *Pouille* & de la *Sicile* qu'ils avoient enlevées aux Sarrasins.

Je ne sçais quelle fureur entraîna alors les Peuples de l'Occident dans l'Orient. Une foule innombrable d'hommes qui avoient pour Chef Godefroi de Bouillon, accourut d'*Allemagne*, de *France*, de la *Pouille*, d'*Espagne*, de la *Grande Bretagne*, de la *Normandie*, de la *Lorraine*, de la *Lombardie* & de la *Bourgogne*, pour recouvrer la *Terre Sainte*. Il n'y eut jamais expédition plus fameuse que celle-là. On prit *Nicée* dans la *Bythinie*, *Antioche*, *Jerusalem*, & plusieurs autres Villes & Provinces de l'Orient. Les Chrétiens ne formerent de leurs conquêtes qu'un seul Royaume, qui fut celui de *Jerusalem*, & trois Principautés, sçavoir d'*Antio-*

*che*, d'*Edesse* & de *Tripoli*. A cette occasion il vint en particulier dans la Palestine une multitude infinie de François; & c'est d'eux que les *Drusques* ou *Drusians*, qui habitent encore aujourd'hui le mont Liban, tirent leur origine.

Saladin ayant repris *Jerusalem*, le peu de Chrétiens qui n'avoient point péri dans les combats, se retirerent avec Guy de Lusignan dans l'Isle de *Cypré*, & ils eurent la gloire de la défendre durant quelques siècles contre les Mahométans; c'est pourquoi les Rois de cette Isle furent appelez du glorieux nom de Rois *Très-Chrétiens*: il faut remarquer que ce titre n'étoit pas affecté aux seuls Rois de France; mais qu'il étoit accordé à tous ceux qui défendoient courageusement la Foi. C'est ainsi que le Pape Jean VIII. donna, dans les lettres qu'il écrivit, à Alphonse Roi de Castille le titre de Roi *Très-Chrétien*, comme l'a observé Volateran.

Parmittant de revolutions dont je viens de parler, l'Empire Grec ne jouissoit pas d'un sort bien tranquille. Les Sarrasins, les Turcs, les Tartares & plusieurs autres Nations, l'affoiblissoient chaque jour davantage. On fait mention sous l'Empereur Henri IV. d'un Peuple de Scythie, appellé les *Uzes*, qui ayant passé le Danube, vint faccager la *Macédoine* & la *Grèce*. Je crois que ces *Uzes* étoient les *Alains*, qui, comme je l'ai déjà remarqué, étoient appelez *As* dans leur langue, & c'est de-là peut-être qu'a été formé le nom moderne d'*Uzbecs*. De même du tems de Jean Comnene les *Pazinaques* parurent en grand nombre dans la *Tbrace*; mais ce Prince les ayant vaincus, il leur assigna les environs du Danube pour demeures, & transféra en *Bithynie* une multitude prodigieuse de *Serviens*. C'est-là la vraie origine des *Bosniens*, qui sont ces mêmes *Pazinaques* que Jean Comnene plaça dans la *Mœsie*. Ils n'ont commencé à faire parler d'eux que bien tard; car avant ce tems-là ils n'étoient point mis au nombre des Peuples connus sous le nom général de Slaves, tels qu'étoient les *Serviens*, les *Bulgares*, les *Rasciens* & les *Grabates*, dont il est fait mention long-tems avant eux.

Le premier Roi de la *Servie* fut Etienne Vubsam ou Dussan, qui prit le titre d'Empereur de *Grèce* & de *Bulgarie*. Environ l'an de Jesus-Christ mille trois-cens cinquante il unit la *Bosnie* aux autres Royaumes des Slaves. Sa famille étant éteinte environ 1371 la *Bosnie* eut ses Rois particuliers, & les conserva jusqu'au tems qu'elle fut conquise par les Turcs.

Voilà ce qui se passa en Orient. Les Peuples du Nord ne demeurèrent pas plus tranquilles. Les Suedois s'emparèrent de la *Finlande*, qui avoit eu jusqu'alors ses Rois particuliers; les Teutons, de la *Prusse* & de la *Livonie*; les François, des Royaumes de *Sicile* & de *Naples*.

Les *Cumans* ayant été chassés de la *Chersonese*



fonésé Taurique par les Tartares, se sauvèrent en Hongrie, où on leur assigna une demeure. Nous apprenons que les *Cumans* ont occupé cette même partie de la Scythie qui avoit été habitée par les Goths & les Huns. Les Polonois appelloient les *Cumans* *Polowczos*, c'est-à-dire Chasseurs de lieux, parce qu'à la façon des Tartares ils menaient une vie errante, ne quittant jamais leurs charriots. Les *Cumans* ayant donc été obligés d'abandonner leur País, toute la Scythie fut occupée par les *Tartares*. Les Grands-Ducs de *Russie* ayant transféré le siège de leur Empire de *Uladomir* à *Moscou*, les Russes changèrent leur nom contre celui de *Moscovites*; ainsi il est évident que ceux-là se trompent, qui prétendent que les *Moscovites* sont les anciens *Mosques* dont parlent les Auteurs, & qui tiroient leur origine de *Mefech*: car le nom de *Moscovites* est moderne & avant l'an 1300 n'avoit pas encore été connu. Daniel Duc de *Russie* ayant eu pour son partage les País qui sont situés près de la rivière de *Moscou*, & ayant choisi pour lieu de sa demeure un village qui portoit le même nom, il s'accrut si fort en peu de tems, qu'il est devenu une des plus grandes Villes de l'Univers. Mais en voilà assez sur les changemens arrivés dans l'Empire Romain. Il nous reste à expliquer en peu de mots la **GEOGRAPHIE ECCLESIASTIQUE** qui mettra sous nos yeux les éclaircissements que la Géographie doit aux Chrétiens, aux Sarrazins & aux Juifs.

J'appelle **GEOGRAPHIE ECCLESIASTIQUE** celle qui nous développe les progrès de la Religion. DIEU commença à être honoré d'un Culte public du tems d'*Enos*, comme il paroît par les Temples & les Autels qui furent élevés de son tems. Après le Déluge, l'Eglise ne consistoit plus que dans la seule famille de *Sem*, qui enfin étant elle-même devenue idolâtre, *Abraham* fut appelé de *Chaldée* en *Canaan*, & ses descendans, à l'exclusion de toute autre Nation, furent les seuls qui reçurent de DIEU la vraie Religion sous le Sacrement de la Circoncision. Tout l'Univers fut donc partagé en *Israélites*, qui étoient circoncis, & en *Gentils*, qui ne l'étoient point. Car quoique les *Egyptiens*, les *Arabes* & les *Ethiopiens* fussent aussi circoncis; les premiers, à ce qu'on assure, ayant reçu la Circoncision de *Joseph*, les seconds d'*Ismaël*, & les derniers de *Moïse*; l'usage n'en n'étoit pas cependant général parmi eux, & il n'étoit pas accompagné des cérémonies essentiellement requises. Ils n'étoient pas non plus tous circoncis, comme nous l'apprenons de *Joseph*, qui cite l'exemple d'*Apion*, ni la Circoncision ne se faisoit pas le huitième jour. Les Arabes ne faisoient circoncire leurs enfans que lorsqu'ils avoient atteint la treizième année, à l'exemple

d'*Ismaël*, qu'ils prétendent n'avoir été circoncis qu'à cet âge-là, comme le remarque *Eusebe*, qui rapporte là-dessus le témoignage d'*Origene*. La Circoncision fut introduite longtemps après chez les *Egyptiens* & les *Ethiopiens*, & peut-être la reçurent-ils des Juifs, après qu'ils furent dispersés dans l'Univers.

Lorsque les *Israélites* eurent pris possession du País de *Canaan*, le siège de la Religion ne fut pas d'abord fixe; l'Arche fut mise dans une Tente près de la Ville de *Sebilo*. Les *Philistins* l'ayant prise dans un combat, la promenerent dans leurs Villes d'*Afod*, de *Gath* & d'*Eckron*, & ne la ramenèrent à *Bethsemes* qu'après avoir été frappés de la peste. Elle fut transférée de cette dernière Ville à *Gibe*. *Salomon* ayant fait ensuite bâtir un Temple superbe à *Jerusalem*, cette Ville devint la capitale non seulement du Gouvernement, mais même de la Religion. Le Royaume des *Israélites* ayant été divisé, l'Eglise fut elle-même déchirée par un Schisme cruel; car *Jeroboam*, Roi des dix Tribus, craignant que le Peuple, s'il continuoit d'aller à *Jerusalem* pour y faire ses Sacrifices, ne prît une seconde fois le parti de la maison de *David*, établit une nouvelle Religion & un Culte particulier; & à l'exemple des *Egyptiens*, il fit élever deux Veaux d'or, l'un à *Dan*, & l'autre à *Bethel*.

Ces dix Tribus ayant été emmenées en captivité, une partie fut transférée dans la *Colchide* & dans l'*Iberie*. Ce qui a donné lieu à le croire, c'est qu'*Herodote* écrit, que les habitans de la *Colchide* étoient circoncis; quoique lui-même & *Diodore* de *Sicile* pensent qu'ils reçurent la Circoncision des *Egyptiens* qui furent transférés dans leur País. Le Commentateur de la Comédie d'*Aristophane*, intitulée *les Araignées*, croit qu'il vint aussi en *Thrace* une grande quantité de Juifs. Voici ses propres termes: *Ὁδοῦντων ἔθνος Ἰσραηλῶν. Πασὶ δὲ ἀρὰ Ἰσραήλ ἔμαρ*. Nous rapporterons plus bas les rêveries des Juifs au sujet des dix Tribus, & de la puissance & des Royaumes imaginaires qu'ils leur prêtent.

Avant ce tems-là les Juifs n'étoient gueres connus des Nations étrangères, parce qu'ils n'aimoient point à voyager; & quant à ce que quelques-uns pensent qu'*Homere* fait mention des Juifs sous le nom de *Solyms*, ils n'ont point d'autre autorité à citer que celle de *Pline* & de *Strabon*, qui prétendent, ou que ce sont les mêmes que les *Pisides*, ou bien qu'ils étoient leurs voisins. On peut dire que des anciens Juifs il n'y en a aucun qui ait parcouru plus de terres & plus de mers que le Prophète *Jonas*; car s'étant embarqué sur un Vaisseau à *Joppé* pour aller soit à *Tarse* en *Cilicie*, soit à *Carthage*, soit enfin à *Tartessus* en *Espagne*, une furieuse



furieuse tempête s'étant élevée, il fut choisi comme la seule victime propre à calmer les flots courroucez, & ayant été précipité dans la mer, il fut englouti par une Baleine, & trois jours après jetté miraculeusement tout vivant sur le rivage, qui étoit le même d'où il avoit pris la fuite, c'est-à-dire celui de Joppé. S'étant donc rendu à Ninive dans le tems que Phul-Assur, pere de Sardanapale, y régnoit, il prêcha dans toute la Ville, & s'étant construit une cabane hors des portes, il y attendit le sort & la destruction de cette grande Ville.

La Captivité de *Babylone* suivit de près. Les Juifs qui avoient été laissez en Judée, craignant d'être emmenez captifs, se retirèrent presque tous en *Egypte*. Ce ne fut qu'après soixante-&-dix ans d'esclavage que Cyrus leur permit de retourner dans leur patrie. Ils furent dès lors partagez en deux classes, dont l'une étoit composée de Juifs de la *Palestine*, & l'autre de Juifs de *Babylone*: ces derniers se choisirent un Chef parmi leurs compagnons de captivité; usage qui subsista pendant plusieurs Siècles, même à *Babylone*. Ils n'eurent point cependant la liberté de s'établir dans d'autres Provinces au-delà de *Babylone*. Ils étoient de plus chargez de garder les Archives de l'Empire Babylonien, qui étoient conservez dans la tour d'*Ecbatane*, Ville de *Medie*. Ils étoient en si grande vénération parmi les Rabins, que Maimonidés prétend, que la Monarchie des Juifs ayant été détruite, le Sceptre de Juda passa à ces Juifs Babyloniens. Peut-on avancer rien de plus extravagant!

Dans ce même tems les Juifs furent encore divisez en deux nouvelles classes. La première renfermoit ceux à qui ce nom n'étoit donné que dans un sens plus étendu: tels étoient les *Galiléens*, les *Perites*, les *Iduméens*, les *Babyloniens*, les Juifs de *Jerusalem* & d'*Alexandrie*, tous ceux, en un mot, qui avoient une même origine, qui professoient une même Religion, & qui avoient été dispersez. La seconde comprenoit les Juifs, appellez de ce nom dans un sens plus étroit, comme les Citoyens de *Jerusalem*, & les habitans des dix *Toparchies* selon *Plin*, ou onze, selon *Josèphe*, qui avoient *Jerusalem* pour centre. Le nom d'*Hébreux* cependant fut conservé, & la Judée fut appelée la terre des *Hébreux*, comme nous l'apprennent *Pausanias*, *Philon*, *Josèphe*, *Etienne*, & plusieurs autres *Ecrivains*.

Du tems d'*Alexandre le Grand* les *Samaritains* bâtirent sur le mont *Garizim* un Temple, pour leur tenir lieu de celui de *Jerusalem*. Après la mort de ce Prince, différentes séditions s'étant élevées en *Syrie*, plusieurs milliers de Juifs se retirèrent en *Egypte*, & dans diverses Provinces de la *Macédoine* & de l'Empire Romain. Ils se multiplièrent si fort en

*Egypte*, que l'on n'en comptoit gueres moins d'un million à *Alexandrie*, où ils avoient droit de Bourgeoisie, & dans les environs de cette Ville. Si nous en croyons *Philon*, dont le sentiment diffère à cet égard de celui de *Valerius Flaccus*, ils s'étoient répandus depuis la descente de l'*Afrique* jusqu'aux confins de l'*Ethiopie*. La *Cyrénaïque*, les Villes de l'*Asie*, de la *Macédoine*, de la *Lycaonie*, l'*Isle de Chypre*, celle de *Crete*, *Rome*, & même la *Germanie*, en étoient remplies.

Peu de tems après, *Onias*, fils de *Simeon le Juste*, ayant été exclus du Pontificat de *Jerusalem*, fit bâtir dans le territoire d'*Héliopolis* en *Egypte* un Temple éloigné de cent quatre-vingt stades de *Mempbis*, qui fut appelé le Temple d'*Alexandrie*; non qu'il fût dans cette Ville, mais parce qu'il étoit dans son district ou dans sa juridiction. Non content de cela, un autre *Onias*, fils d'*Onias III.* fit bâtir près de *Leontopolis*, dans le territoire d'*Héliopolis*, un troisième Temple, & y employa un ancien Temple de *Diane* surnommée *Bubastis* (Déesse des Bœufs) qu'il renouvella, purifia & accommoda à cet usage. Ce Temple fut appelé dans la suite par excellence le Temple d'*Onias*, & il ne faut pas le confondre avec le premier Temple d'*Alexandrie*.

Sous les *Hasmonéens*, les Juifs furent d'abord gouvernez par de simples Chefs. Ils eurent ensuite leurs Rois particuliers. *Aristobule*, qui eut pour Successeur *Alexandre Jannée*, fut le premier. Environ ce tems-là les *Iduméens* ayant abandonné l'*Idolâtrie* pour embrasser le Judaïsme, furent appellez *Juifs*, & l'*Idumée* fut regardée comme une partie de la Judée, dont *Jerusalem* devint la Métropole. *Hircan* & *Aristobule*, son frere, ayant eu quelque différend au sujet de la Royauté & du Sacerdoce, *Cn. Pompée* profita de leur division pour s'emparer de *Jerusalem* & rendre la Judée tributaire de l'Empire, sans lui conserver le titre de Royaume. Il s'empara aussi des Villes Grecques que les Juifs avoient possédé dans le territoire de la *Cœlé-Syrie*, parmi lesquelles étoit *Gadara*. Il rendit cependant dans la suite à *Hircan* le titre de Roi. C'est depuis ce tems-là que les Juifs comptent les années de leur Captivité d'*EDOM*, par où ils entendent les Romains. Leur Royaume fut donné à *Herode*, qui étoit étranger; & c'est ainsi que le Sceptre de Juda passa en d'autres mains.

*Herode* ayant fait démolir l'ancien Temple de *Jerusalem*, commença à en bâtir un nouveau, dont la plus grande partie fut achevée dans dix-huit mois. Il employa huit ans à y joindre différens édifices, & continua ensuite durant bien des années à l'embellir & à le perfectionner. Après la mort de ce Prince, le Royaume de Judée fut derechef

H

aboli;



aboli ; car les deux Agrippas furent bien à la vérité Rois des Juifs, quoiqu'ils ne le furent pas de *Jerusalem*, mais seulement des Païs circonvoisins. De-là vient que Gabinius, Gouverneur de Syrie, établit cinq Sanhedrins avec une égale autorité, qu'il fixa à *Gadara*, à *Amathunte*, à *Jerico*, à *Seppora* & à *Jerusalem*. Le Temple ayant été achevé sous le Pontificat de Matthias, fils de Theophile, & qui fut le penultième grand Sacrificateur, ce superbe édifice fut entièrement détruit par Tite Vespasien, qui ruina aussi *Jerusalem*, & fit un grand massacre des Juifs. L'Empereur avoit ordonné que la Ville & le Temple fussent demolis de fond en comble, & que l'on ne conservât que trois Tours, sçavoir celles de *Phasaël*, d'*Hippicos* & de *Mariamne*, avec une petite partie des murailles. Les soldats qui furent chargez de ses ordres les exécuterent si bien, qu'ils ne laisserent même aucune trace par où l'on pût connoître que cet endroit eût jamais été habité. Les Juifs firent, sous les Empereurs Adrien, Constantin & Julien, diverses tentatives pour rebâtir leur Temple ; mais le Ciel parut s'opposer constamment à leur dessein. Socrate, Sozomene & plusieurs autres Ecrivains dignes de foi nous apprennent, que des tremblemens & des feux qui sortoient de dessous terre renversoient & détruisoient tous les fondemens qu'ils jettoient.

Les Juifs, après la destruction entiere de leur Royaume, se disperserent dans tout l'Univers, où ils errent encore à présent, ne formant nulle part aucune République, & n'ayant point de Prince particulier. Car quoiqu'ils ayent eu à *Alexandrie*, à *Tiberiade*, à *Pumbeditbe*, à *Sourca*, à *Nebardée*, & dans d'autres endroits, des Patriarches descendus de David ; toute leur autorité se bornoit au pouvoir d'instruire & à la discipline ; & il est faux, comme le prétendent les Rabins, qu'ils eussent eu droit de gouverner en Souverains.

Passons à présent à la GEOGRAPHIE de l'Eglise CHRETIENNE. Après la Passion de notre Sauveur, tous ses Disciples, saisis de crainte pour la persécution qu'on leur faisoit à *Jerusalem*, se disperserent en divers endroits de la *Judée* & de la *Samarie* ; les Apôtres cependant demeurèrent à *Jerusalem*. Le Diacre Philippe prêcha l'Evangile à *Samarie*, à *Gaza* & à *Azot*, & convertit à la Foi l'Eunuque de Candace Reine d'*Ethiopie* ; & c'a été là, comme quelques-uns le prétendent, le commencement de la conversion des *Ethiopiens*. Thaddée alla à *Edeffe*. Telle fut la première propagation de la Foi, qui n'étoit que particulière à la Palestine, mais qui dans la suite devint générale & universelle en se répandant par tout le monde. Pour que la conversion des Peuples se fit avec ordre, on prétend que les Apôtres partagerent entr'eux les Provinces, & se chargerent chacun d'aller prêcher l'Evangile dans celles qui leur étoient échues.

Ce qu'il y a de certain, c'est que Saint-Pierre travailla à la conversion des *Juifs*, & Saint-Paul à celle des *Gentils*. Si nous en exceptons Saint-Jaques, Saint-Jean & Saint-Judé, l'Ecriture Sainte ne nous apprend pas dans quel Païs les autres Apôtres allerent exercer leur zèle ; ce qui fait conjecturer qu'ils prêcherent dans les Provinces les plus éloignées de l'*Afrique*, de l'*Asie* & de l'*Europe*. Saint-Thomas annonça l'Evangile aux habitans d'*Edeffe* & aux *Parthes*, comme nous l'apprend Eusèbe. Quelques-uns ajoutent qu'il fut jusques dans les *Indes*. Des Auteurs modernes disent qu'il souffrit le martyre dans le *Malabar* ; & que l'on y voit encore aujourd'hui les descendans d'une famille, qui, pour avoir été maudite par cet Apôtre, ont une jambe d'une grosseur monstrueuse. Cette histoire paroît aussi fabuleuse que celle que l'on raconte au sujet des Anglois, qui ayant été, à ce que l'on dit, maudits par Saint-Augustin, se virent croître des queue's derrière le dos ; ce qui donna occasion aux Peuples d'Outre-mer de les appeller par derision *Steertmans*, nom qui leur a été conservé jusqu'à présent, & qui signifie Hommes à queue.

Saint-André annonça l'Evangile aux *Scythes* Européens, aux *Thraces*, aux habitans du *Pont*, à ceux de la *Sogdiane*, aux *Saques* & à plusieurs autres Nations de l'*Europe* & de l'*Afrique*. Saint-Jean prêcha dans la *Judée* & dans l'*Asie* mineure. Saint-Jaques le Majeur, & Saint-Jaques le Mineur prêcherent à *Jerusalem*. Saint-Philippe en *Scythie* & en *Phrygie* ; Saint-Barthelémi dans l'*Inde* citérieure & dans l'*Arménie* ; Saint-Matthieu en *Ethiopie* ; Saint-Judé en *Egypte* & en *Perse* ; Saint-Matthias dans le cœur de l'*Ethiopie*, dans l'Isle de *Cypré* & dans plusieurs autres endroits. Les grands Voyages de Saint-Paul sont connus de tout le monde. On peut les voir exactement tracez dans une de nos Cartes Géographiques.

L'*Arabie*, la *Cilicie*, l'Isle de *Cypré*, la *Pamphylie*, la *Pisidie*, l'*Ionie*, *Lystré*, *Derbe*, la *Lycaonie*, la *Galatie*, la *Macedoine*, la *Mæsie*, la *Troade*, la *Samothrace*, *Neapolis*, *Tbiatyre*, *Amphipolis*, *Apollonie*, *Thessalonique*, *Bérée*, *Athènes*, *Corinthe*, *Cenchrée*, *Ephese*, *Césarée*, *Rome*, l'*Illyrie* & l'*Espagne*, furent tour-à-tour les théâtres de son zèle. Chacun sçait le naufrage qu'il fit près de *Melite*. On peut prouver par plusieurs bonnes raisons, qu'il ne s'agit pas ici de la Ville de *Milet* située dans l'*Illyrie* près de *Corcyre* ; mais d'une Isle de la mer Méditerranée entre la *Sicile* & l'*Afrique* : car Ptolomée n'appelle pas *Milet*, mais *Melytine*, la Ville dont je viens de parler, près de *Corcyre*. D'ailleurs, comment Saint-Paul, qui alloit à *Syracuse*, auroit-il pu arriver dans l'*Illyrie* ? On répond qu'il fut jeté par la tempête dans la mer *Adriatique*. Mais cela doit aussi s'entendre

dre



dre de l'Isle de *Maltbe*; puisque, selon *Strabon* & *Ptolomée*, toute cette étendue de mer qui environnoit la *Sicile* étoit autrefois appelée *Adriatique*.

Les Apôtres établirent des *Evêques* ou des Pasteurs dans un grand nombre de Villes & de Bourgs où les avoit conduit leur zèle. *Timothée* fut fait par *Saint-Paul* Evêque d'*Epheſe*, *Tite* de *Crete*, & *Jafon* de *Tarſe*. On dit que *Saint-André* donna aussi des Evêques à *Bizance*, à *Patras*, à *Philippi*, à *Synope* & à *Nicée*. On n'a rien de certain des autres Apôtres; & nous ne finirions jamais, si nous voulions entrer dans un plus long détail. Ainsi qu'il nous suffisoit de dire, que du tems du Grand *Constantin* & dans les siècles suivans, l'Eglise fut gouvernée par cinq Patriarches, qui faisoient les fonctions d'Evêques Universels ou Catholiques; il faut remarquer que le titre de *Patriarche* & celui de *Catholique* dans les écrits des Anciens signifient la même chose. Ces Patriarches étoient aussi appelés *Albana*, mot qui veut dire Nos Peres.

Nous commencerons par le **PATRIARCHAT D'ALEXANDRIE**, duquel dépendoient les Provinces de l'*Egypte*. Il n'y en eut que trois dans les commencemens, ſçavoir l'*Egypte*, la *Libye* & la *Pentapole*. Elle fut partagée ensuite en six, qui furent l'*Egypte*, la *Thebaïde*, la *Libye* supérieure, la *Libye* inférieure ou la *Pentapole*, l'*Arcadie* & l'*Augustannique*. On y joignit encore la seconde *Egypte* & la seconde *Thebaïde*; de façon que le Patriarchat d'*Alexandrie* eut sous sa Jurisdiction dix Provinces & dix *Métropolitains*. Ce Patriarchat fut vacant durant 97 ans, c'est à-dire depuis le Calife *Omar* jusqu'à *Hifam*. Pendant cette vacance les *Jacobites* s'étoient mis en possession de toutes les Eglises & de tous les Evêchez de l'*Egypte* & de la *Nubie*; de sorte qu'il n'étoit demeuré aux Orthodoxes d'*Alexandrie* que la seule Eglise de *Saint-Sabas*. *Cosmas* ayant été fait Patriarche, reprit aux *Jacobites* l'Eglise surnommée de l'*Evangile*.

Le **PATRIARCHAT DE JERUSALEM** fut établi dans le Concile de *Calcedoine*, sous le Règne de l'Empereur *Justinien* premier. Il ne paroïsoit pas en effet raisonnable que l'Evêque de *Jerusalem* n'eût aucune prérogative, ou n'en eût qu'une très-médiocre sur les autres Evêques. Ainsi les quatre autres Patriarches, pour honorer la mémoire de la Résurrection du Sauveur du monde, eleverent l'Evêque de *Jerusalem* à la qualité de Patriarche; & parce que *Jerusalem* se trouvoit resserrée entre les Patriarchats d'*Alexandrie* & d'*Antioche*, & qu'il n'y avoit point de Villes dans son district (comme nous l'apprend *Guillaume* de *Tyr*) qui pussent lui être soumises comme suffragantes, on démembra quelque chose de chacun de ces deux Patriarchats. De celui d'*Antioche* on détacha les Métropolitains de *Césarée* & de *Scythopolis*; & de celui d'*Alexandrie*, ceux

de *Berythe* & de *Rubi*. On en démembra aussi quelques Evêchez, & on en fonda de nouveaux. Voici les noms des Evêchez soumis à la Jurisdiction du Patriarche de *JERUSALEM*. *Lidda*, *Joppé*, *Ascalon*, *Gaza*, *Mennas*, *Diocletianopolis*, *Bergrobin*, *Neapolis*, *Sebasté*, *Jericho*, *Tiberiade*, *Diocesarée*, *Legion*, *Capitoline*, *Maurone*, *Gadara*, *Nazareth*, *Tabor*, *Caraca* ou *Petra*, *Hadroga*, *Abra*, *Helem*, *Feran*, *Helenopolis*, le Mont *Sina*, *Betlehem* & *Hebron*.

La première Métropole étoit **CESAREE** de *Palestine*, qui avoit vingt Suffragans: *Dora*, *Antipatris*, *Iamnie*, *Nicopoli*, *Onus*, *Sorutis*, *Raphias*, *Apatos*, *Jerico*, *Livas*, *Gadaron* (ces quatre dernières Villes étoient surnommées Royales) *Azol*, *Hirathias*, *Azot*, *Hippon*, *Eftomafon*, *Tricomias*, *Taxus*, *Saltum* & *Constantinianum*.

La seconde Métropole étoit **SCYTHOPOLIS** qui avoit neuf Evêques pour suffragans: *Capitoliados*, *Miru*, *Gadaron*, *Pelon*, *Philippe*, *Terraconias*, *Clima*, *Gallanis* & *Comanes*.

La troisième Métropole étoit **RUBRA** dans le Pais des *Moabites*, de qui dépendoient douze Evêchez dont voici les noms: *Augustopolis*, *Arnidilla*, *Carab*, *Hierapolis*, *Memsidos*, *Eluris*, *Zora*, *Viroſſam*, *Pentacomie*, *Mamafon*, *Mitrotomias*, *Salton* *Hieraticon* & *Petra*.

La quatrième Métropole étoit **BERYTHE**, & avoit trente-cinq Suffragans: *Adraſſon*, *Dias*, *Medavon*, *Hierafſon*, *Neni*, *Philadelphie*, *Hierapoli*, *Ejuos*, *Neapoli*, *Phenuste*, *Philippopoli*, *Dyonysé*, *Constantiane*, *Pentacomie*, *Tricomie*, *Conafade*, *Sal-tuvocané*, *Hexacomie*, *Enacomie*, *Comoganne*, *Comogere*, *Comostane*, *Comis*, *Mabederon*, *Comocoreate*, *Comiscopion*, *Comis-Juliane*, *Comispygmaréthon*, *Comis-Petius*, *Comis-Auatbon*, *Comis-Neotis*, *Clima-Anatolis*, *Comis-Anoebis*, *Comis-Tralicone* & *Comis-Nepbdome*. Les Latins ayant recouvré la *Syrie*, le Pape *Innocent* III. détacha l'Archevêché de *Tyr* du Patriarchat d'*Antioche* pour l'unir à celui de *Jerusalem*.

Le **PATRIARCHAT D'ANTIOCHE** étendoit sa Jurisdiction sur quinze Provinces de l'Orient, qui étoient les deux *Syries*, dont la seconde étoit appelée la *Salutaire*, la première & la seconde *Palestine*, la première & la seconde *Phénicie* ou du *Liban*, la première & la seconde *Cilicie*, l'Isle de *Cypré*, la Province de l'*Euphrate*, la *Mesopotamie*, l'*Oſdroëne*, l'*Arabie* & l'*Iſſaurie*. Voici quelle étoit la disposition de ces Evêchez.

La première Métropole étoit **TYR**, qui avoit sous sa Jurisdiction quatorze Villes Episcopales; *Porphyreon*, *Arbis*, *Ptolemais* ou *Acon*, *Sidon*, *Sarepta*, *Byblion*, *Botri*, *Ortoſie*, *Arados*, *Antarados* ou *Tortoſe*,



*Paneas* ou *Césarée* de Philippe, *Maracleé* ou *Arachie* & *Tripoli* : quelques-uns y ajoutent *Bellines*.

La seconde Métropole, qui étoit *TARSE* dans la première Cilicie, avoit cinq Suffragans : *Sebaste*, *Mallos*, *Tbine*, *Cboricos*, *Poderados*.

*EDASSE* la troisième Métropole avoit dix Suffragans : *Virchi*, *Constance*, *Capron*, *Marcopolis*, *Varnon*, *Cedmaron*, *Himerie*, *Querquensia*, *Tapfaron* & *Celimos*.

La quatrième Métropole étoit *APAME'E*, de laquelle dépendoient sept Evêchez : *Epi-phanie*, *Seleuconville*, *Larisse*, *Valanée*, *Marianie*, *Ruphanie* & *Aretbusé*.

Sous la cinquième Métropole, qui étoit *HIERAPOLIS*, étoient les huit Evêchez suivans : *Zeuma*, *Surron*, *Varnalis*, *Neocésarée*, *Perri*, *Ormien*, *Dolicbi* & *Europi*.

De *BOTZRA* la sixième Métropole dépendoient dix-neuf Evêchez : *Cerasson*, *Philadelphie*, *Adraon*, *Midanon*, *Anstamidon*, *Belmindon*, *Zoroyme*, *Herry*, *Iceuy*, *Eutimies*, *Constance*, *Paramboli*, *Dionysie*, *Conobaton*, *Maximopolis*, *Philippopolis*, *Chryfopolis*, *Heylon* & *Lorée*.

La juridiction d'*ANAZARVE*, qui étoit la septième Métropole, s'étendoit sur neuf Evêchez : *Epiphanie*, *Alexandris*, *Irenopolis*, *Cambriopolis*, *Flavies*, *Roffes*, *Castravalet*, *Egnes* & *Sysie*.

*SELEUCIE*, qui étoit la huitième Métropole, avoit sous elle vingt-quatre Evêchez : *Claudiopolis*, *Diocésarée*, *Orope*, *Dalyfanide*, *Seriule*, *Celenderis*, *Anemory*, *Titopolis*, *Lamofy*, la petite *Antioche*, *Nepbelie*, *Ristra*, *Selinunte*, *Hieropy*, la petite *Philadelphie*, *Hermopolis*, *Germanicopolis*, *Mofoda*, *Demopolis*, *Slydi*, *Synopoli*, *Adraffon*, *Myim* & *Neapoli*. Le Siège de *Seleucie* & vingt-deux de ses Suffragans ont été soumis pendant un tems au Patriarche de Constantinople ; comme il paroît par la disposition faite par l'Empereur Leon le Philosophe, & que Leunclave rapporte dans son *Traité du Droit des Empereurs Grecs*.

La neuvième Métropole étoit *DAMAS*, d'où dépendoient onze Evêchez : *Ably*, *Palimpon*, *Laodicée*, *Eurie*, *Renocore*, *Hiabande*, *Danabi*, *Carathée*, *Hardam*, *Surra* & *Quini*.

*AMIDA*, la dixième Métropole, avoit sept Suffragans : *Hynilum*, *Valentium*, *Arfamofate*, *Sepbin*, *Caytaris*, *Ryphi* & *Zeuma*.

*SERGIOPOLIS*, l'onzième Métropole, n'avoit que quatre Suffragans : *Bizanones*, *Marcopolis*, *Venetbal* & *Ermenie*.

La douzième Métropole étoit *THEODOSIOPOLIS*, qui avoit sous elle sept Evêchez : *Oricos*, *Maznimi*, *Mauriocaltron*, *Agyamarie*, *Axieri*, *Tarofie* & *Palitinos*.

De la treizième Métropole, qui étoit *EMISSA*, dépendoient quatre Evêchez : *Arques*, *O-riffon*, *Herigem* & *Oragifon*.

Il y avoit encore huit Métropoles, qui sont *Piericus* ou *Beryte*, *Heliopolis*, *Laodicée*, *Samofate*, *Cyros*, *Pompeiopolis*, *Mopsopbetie* & *Adane* ; & douze Archevêchez, savoir *Vérée*, *Calques*, *Gabula*, *Seleucie*, *Piperie*, *Anasar*, *Pbon*, *Paltos*, *Germanicie de Salanie*, *Varcosos*, *Faffos* & *Ananagartbon*.

Le PATRIARCHAT de CONSTANTINOPLE ou de la NOUVELLE ROME contenoit cinq Diocèses ; le Diocèse d'ASIE, composé d'onze Provinces : la *Pamphylie*, l'*Hellefpont*, la *Lydie*, la *Pisidie*, la *Lycaonie*, la première *Pbrygie* ou la *Pacatiane*, la seconde *Pbrygie* ou la *Salutaire*, la *Lycie*, la *Carie* & les *Isles*.

Le Diocèse du PONT, composé aussi d'onze Provinces : la première *Galatie*, la seconde *Galatie* ou la *Salutaire*, la *Bitbynie*, la *Papblagonie*, l'*Honoriate*, les deux *Cappadoce*, l'*Hellenopont*, le *Pont Polemoniaque*, & les deux *Armenies*, savoir la grande & la petite. L'Empereur Justinien unit encore à ces Provinces, la troisième *Cappadoce*, avec la troisième & la quatrième *Armenie*.

Le Diocèse de THRACE renfermoit six Provinces : *Europé*, la *Thrace*, le mont *Hémus*, *Rbodope*, la *Mysie* & la *Scythie*.

Le Diocèse de MACEDOINE avoit un pareil nombre de Provinces : l'*Acbaie*, la première *Macédoine*, l'*Isle de Crete*, la *Tbesfalie*, les deux *Epires* avec une partie de la seconde *Macédoine* appelée la *Salutaire*.

Le Diocèse de DACE comprenoit cinq Province : La *Dace méditerranée*, la *Dace maritime*, la première *Mysie*, la *Dardanie*, la *Prevalitane*, avec une partie de la seconde *Macédoine*.

L'Empereur Leon le Philosophe divisa les Eglises du Patriarchat de Constantinople en *Métropoles* & en *Archevêchez*. On peut voir dans le *Decret* de l'Empereur Leon, rapporté par Leunclave, & dans celui d'Andronic Paleologue, cité par Curopalate, quels furent les Suffragans de chaque Métropolitain & de chaque Archevêque.

Voici quelles ont été les *Métropoles* du Patriarchat de Constantinople : *Césarée* de *Cappadoce*, *Ephese* en *Asie*, *Héraclée* dans la *Thrace* ou dans la *Macédoine*. *Ancyre* dans la *Galatie*, *Cyzique* dans l'*Hellefpont*, *Sardes* en *Lydie*, *Nicomédie* & *Nicée* en *Bithynie*, *Calcédoine* dans la même Province, *Side* en *Pamphylie*, *Sebaste* dans l'*Armenie*, *Amasie* dans l'*Hellefpont*, *Melitene* dans la seconde *Armenie*, *Tyane* dans la seconde *Cappadoce*, *Gangre* dans la *Papblagonie*, *Tbesfalonique* dans la *Theffalie*, *Claudiopolis* dans l'*Honoriate*, *Neocésarée* dans le *Pont Polemoniaque*, *Pessinus* dans la seconde *Galatie*,



latie, *Myre* dans la Lycie, *Stauropolis* dans la Carie, *Laodicee* dans la Phrygie Pacatiane ou Cappatiane, *Iconium* dans la Lycaonie, *Synade* dans la Phrygie Salutaire, *Antioche* dans la Pisidie, *Sileum* ou *Pergé* dans la seconde Pamphylie, *Corinthe* dans le Peloponèse, *Athènes* dans l'Hellade, *Mociffé* dans la Cappadoce, l'Isle de *Crete*, *Seleucie* dans la Pamphylie, *Reggio* dans la Calabre, *Patras* dans le Peloponèse, *Trebizonde* en Lazique, *Lariffé* dans la seconde Hellade, *Naupacte* dans l'Étolie, *Philippopolis* dans la Thrace, *Trajanopolis* dans la Province de Rhodope en Thrace, l'Isle de *Rhodes*, *Philippes* en Macédoine, *Adrianopolis* sur le mont Hémus en Thrace, *Hierapoli* dans la Phrygie Cappatiane, *Dyrracbiun* (ou *Durazzo*), *Smyrne* en Asie, *Catanée*, *Ammorium* dans la Phrygie, *Camachies* en Arménie, *Coryzaum* en Phrygie, la Ville de *Sainte-Severine* en Calabre, *Mitylene* dans l'Isle de Lesbos, *Neopatras* dans l'Hellade, *Euchaite*, *Amastris*, *Cbones*, *Hydre* ou *Hydrunte* en Calabre, *Kelzene*, *Colonie*, *Thèbes*, *Serres*, *Pompéopolis*, *Rossie*, *Alanie*, *Enus*, *Tiberiopolis*, *Achaie*, *Cerasse*, *Nicolie* dans la grande Phrygie, *Germanie* ou *Germanicie*, *Madyte*, *Apamée*, *Basilée*, *Drystie*, *Nazianze*, *Corcyre*, *Abyde*, *Methymne*, *Christianopolis*, *Rufiun*, *Lacedémone*, *Naxie* & *Attalie*.

Les Archevêchez du Patriarchat de Constantinople étoient *Bizye*, *Leontopolis*, *Maronée*, *Germie*, *Arcadiopolis*, *Parium*, *Milet* en Ionie, *Préconèse*, *Selymbrie*, l'Isle de *Cbio*, *Apros*, *Cypfelle*, *Nice*, *Naples* en Italie, *Selga*, *Cberfon*, *Messine* en Sicile, *Garelle*, *Bryffis*, *Dercos*, *Carabizie*, l'Isle de *Lemnos*, *Lencas*, *Mistbée*, *Cudres*, *Soteropolis*, *Pedachtoa*, *Germa*, *Bosphore*, *Cotradis*, *Eroine*, *Carpathe*, *Mesembrie*, *Gottie*, *Sugdania*, *Phulle*, *Egine*, *Pharsale*, *Matracha*, *Melitopolis* dans l'Hellespont, *Cybilstre* ou *Cybilista* dans la seconde Cappadoce.

*Volodimir*, Grand-Duc de *Russie*, qui avoit épousé la Princesse *Anne*, sœur de l'Empereur *Constantin*, & fille de *Basile*, ayant embrassé avec tous ses sujets la Foi Chrétienne environ l'an 880, *Leon* Evêque Grec fut fait Patriarche de toutes les *Russies*, & eut la même autorité que les Patriarches d'*Alexandrie* & de *Constantinople*. Il établit son siège à *Kiovie* près du *Boristbène*; mais les *Lithuaniens* s'étant emparez de *Kiovie*, le siège Patriarchal fut transféré à *Volodimir*, & de-là à *Moscou*. Les Métropoles étoient *Novogrod*, *Susdal*, *Rostow*. Il y avoit dans la *Russie* autant d'Evêchez que de Principautés. Les plus considérables étoient ceux de *Rezan*, de *Twer*, de *Plescow*, de *Smolenf-kow*, de *Cazan*, & d'*Astracan*.

On peut dire que l'Evêque ou le Patriarche de *ROME* a été celui qui a le plus étendu la Jurisdiction Ecclésiastique, & qui s'est

arroqué sur toutes les Eglises une autorité *écuménique*, ou une espèce de Primauté, & même de Monarchie; procéda cependant dont *Grégoire le Grand* a fait de sanglans reproches à *Jean Patriarche de Constantinople*. Ce fut du tems de ce même Pape que les *Anglois* se convertirent à la Foi. Ils eurent d'abord deux Archevêchez, dont les sièges furent établis à *Londres* & à *Torck*. L'Empereur *Phocas* accorda le premier à *Boniface VIII*. le titre d'Evêque *Ecuménique*, c'est-à-dire de Chef de toute l'Eglise. *Aripert* Roi des *Lombards* ceda à *Jean VII*. les Alpes *Cotiennes* & tous les Païs qui sont depuis les environs de *Turin* & de la *Maurienne* jusqu'à *Genes* & dans la *Ligurie*. *Pepin* Roi de France fit présent à *Etienne II*. de quelques Païs qu'il avoit enlevés aux *Lombards*, sçavoir de l'Exarchat de *Ravenné*, de *Concha*, de *Pisaro*, de *Fano*, d'*Urbain* & d'*Eugubbio*, & de quelques contrées de la *Flamie* & du *Pisan*. *Charlemagne*, dit-on, confirma non seulement cette donation au Pape *Adrien*, mais il y ajouta tous les Païs qui sont depuis *Luna*, dans la *Ligurie*, l'Isle de *Corse*, *Suriano*, le Mont *Brandon*, *Berzetto*, les Terres qui sont entre *Lueques* & *Parme* jusqu'au pont *Trenoli*, *Parme* même, *Regio*, *Modene*, *Mantoue*, le mont *Selice*, *Venise*, l'*Istrie*, les Duchez de *Frioul*, de *Spole* & de *Benevent*.

Sous *Nicolas premier* les *Esclavons de Moravie*, les *Bulgares*, les *Serbiens*, les *Bosniens*, les *Cravates* & les *Dalmatiens*, furent convertis à la Foi par *Cyrille*, & on leur donna des Evêques. Celui de *Moravie* établit son siège à *Vicegrade*, d'où il fut transféré ensuite à *Kunowicz*, & de-là à *Poleffowicz*. Il fut d'abord Suffragant de l'Archevêque de *Ratisbonne*, & le devint après de celui de *Prague*. Les Evêques de *Bulgarie* quitterent bientôt la Communion du Patriarche de *Rome* pour embrasser le parti de celui de *Constantinople*. *Jean XIII*. ou *XIV*. divisa la *Pologne* en deux Evêchez, & fixa leurs sièges à *Gnesne* & à *Breslaw*. *Benoît VII*. ou *VIII*. donna plusieurs Evêques à la *Hongrie*. Il y en eut d'abord à *Strigonie* & à *Agria*. *Eugene III*. donna à la *Norvege* un Archevêque qui tenoit son siège à *Nidrosie* ou *Drontheim*, & qui eut neuf Suffragans, sçavoir celui de *Berg*, de *Stavanger*, de *Hamar*, d'*Ansloé*, des *Orcades*, de *Sodore*, de *Groenland*, de *Scalbolt* & de *Holam* dans l'*Islande*.

Dans le même tems l'*Irlande* fut divisée en quatre Archevêchez, dont les sièges étoient à *Armach* en *Ultonie* (l'Archevêque de cet endroit portoit le titre de Primat d'*Irlande*) à *Dublin* en *Lagenie*, à *Cassel* dans la *Metbie*, & à *Tuam* dans le *Connacht*.

Un peu avant ce tems-là la Princesse *Mathilde*, qui avoit en Italie une grande puissance, légua par son testament à l'Eglise de Rome,



Rome, outre *Ferrare*, tous les Païs qui sont entre l'*Appennin* & la mer, depuis la riviere *Pessia* & *Santo-Quirino* dans le territoire de Siene jusqu'à *Ceperano*.

Les Papes ne furent cependant pas contents de tant de diverses donations dont ils avoient été enrichis. Ils voulurent que les Royaumes entiers, & même que tout l'Univers fût soumis à leur puissance. C'est ainsi que *Clement III.*, après la mort du Roi *Guillaume*, voulut s'emparer de la *Sicile*. Quelques Princes de leur plein gré, & d'autres intimidés par une vaine crainte, rendirent leurs Etats tributaires de l'Eglise de Rome. *Pierre d'Arragon* entre autres voulut que son Royaume en relevât; ce qui fut aussi pratiqué par *Jean Roi d'Angleterre* & d'*Irlande*, & par *Mendoge Duc de Lituanie*. *Raimond Comte de Toulouse* & du *Venezin* ayant été excommunié pour avoir été le défenseur des Albigeois, les Papes s'emparèrent de ses Etats. Ensuite *Clement VI.* acheta de *Jeanne Reine de Naples* le Comtat & la Ville d'*Avignon*. L'Eglise de Rome durant long-tems fut très-souvent divisée par différens Schismes; de-là vient que quelques Papes établirent leur siège à *Ravenne*, d'autres à *Avignon*, qui fut pendant bien des années une seconde Rome; quelques-uns à *Boulogne* ou à *Rimini*. Il y en eut même qui se retirèrent dans une petite Isle ou Rocher, appelé *Peniscola*, qui étoit de la dépendance des Rois d'*Arragon*.

Ce n'est pas ici notre dessein de faire une énumération de tous les Evêchez de l'Italie, de l'Allemagne, de la France, de l'Espagne & de la Grande-Bretagne: c'est-là plutôt le sujet d'un Ouvrage particulier que nous pourrions donner dans la suite, & dans lequel nous ferons voir quels ont été les progrès de la Religion depuis le premier moment de son établissement jusqu'à présent. Il nous reste à examiner en peu de mots la Géographie des JUIFS & des ARABES Mahométans. Chacun sçait que les Histoires écrites par les JUIFS sont remplies d'une foule de rêveries ridicules & de puérités; il en est de même de leur Géographie. Pour s'en convaincre il n'y a qu'à jeter les yeux sur les Voyages de *Benjamin de Tudele*.

Les JUIFS divisent toutes les Nations de l'Univers en trois classes, à qui ils donnent les noms d'*EDOM*, d'*ISMAEL* & d'*ISRAEL*. Sous le nom d'*Edomites* ils comprennent tous ceux qui reconnoissent *JESUS-CHRIST* pour le Messie, & particulièrement ceux de l'Eglise de Rome. C'est pourquoi ils espèrent que tous les malheurs dont *DIEU* menaça autrefois les *Edomites*, tomberont sur les Chrétiens, & attendent avec impatience l'accomplissement de ces Prophéties. Par les *Ismaélites* ils entendent les Arabes, les Turcs, les Tartares, & généralement tous les Sectateurs de *Mahomet*; tandis qu'ils prétendent eux seuls être les vrais *Israélites* ou Hébreux. Ils appellent outre cela les Gentils & tous les Chré-

tiens *Goym* & *Cathéens*. Ils prennent cependant quelquefois ce dernier nom dans un sens plus étroit, de façon que *Cathéen* est un homme qui tient le milieu entre le Juif & le Gentil. Ils donnent au Royaume de France le nom de *Tzarphat*, & appellent celui d'Espagne *Seppharad*; noms qu'ils n'ont imaginé que pour avoir mal interprété le penultième Verset du Prophete *Obadie*. Il y a lieu de s'étonner de la folle opiniâtreté avec laquelle ils s'obstinent à vouloir trouver leurs dix Tribus dans les Païs les plus éloignés & les plus inconnus. *Eldad de Dan* les place dans l'*Arabie*; & selon lui, les Tribus de *Dan*, de *Nephtali*, de *Gad* & d'*Aser*, habitent l'ancienne *Havila*; & celles de *Zabulon* & de *Ruben* demeurent sur les montagnes de *Pbaran*, & occupent tout le Païs qui est depuis la Ville d'*Egime* jusqu'à l'*Euphrate*. L'extravagant *Benjamin* dit, que la Tribu de *Ruben* & de *Gad* & la moitié de celle de *Manassé* habitent aux environs de *Ceban*, qu'il nous apprend être une très-grande Ville située au dessus de *Babylone*. Il soutient que ces Tribus y ont bâti plusieurs Villes superbes & très-bien fortifiées, & que les Juifs de ces contrées sont la guerre à tous les Rois voisins; il ajoute que personne ne peut arriver à leur demeure à cause des déserts immenses qui leur servent de barrière, & que l'on ne pourroit traverser qu'au bout de dix-huit jours. Il assure enfin, que les Israélites possèdent aux environs du fleuve *Gozan* dans le *Turkestan* & dans la *Tartarie*, différens Royaumes & un grand nombre de belles Villes, & que leur puissance y est très-étendue; & pour qu'ils ne puissent pas être inquiétés dans leurs possessions, leur Païs est défendu par le fleuve *Gozan* ou *Sabbatique*, qui a une vertu si merveilleuse, que les Israélites eux-mêmes ne pourroient le traverser. D'autres placent les Juifs vers l'Orient Septentrional dans la *Scythie* qui est au-delà de l'*Imatus*; mais ils ne disent pas qu'un fleuve miraculeux les y met en sûreté. Ils soutiennent seulement, qu'ils sont renfermez dans des montagnes inaccessibles. Il n'y a pas long-tems qu'un Imposteur s'avisâ de publier, que les dix Tribus régnoient avec beaucoup de splendeur dans l'*Amerique Méridionale* au-delà d'*Andes* en *Perou*, c'est-à-dire, autant qu'on le peut conjecturer, dans la *Guaiane* d'or.

Mais laissons-là tous les impertinens contes dont fourmillent les Livres des Ecrivains que je viens de citer. Le *Pere Ricci* dit, qu'il y a à la *Chine* quelques Synagogues d'*Israélites* qui ignorent jusqu'au nom de *Juifs*, & qui paroissent être les restes des dix Tribus. Il nous apprend qu'ils ont la Loi de *Moïse* écrite en Hébreu sans ponctuation, & que cet Exemplaire paroît avoir plus de six-cens ans. Voilà à quoi se réduisent au vrai ces Israélites qu'on prétend posséder de si vastes Etats en Orient, & que les Juifs espèrent devoir sortir un jour de leurs retraites inaccessibles pour recouvrer la *Palestine*



sous les auspices du Messie qu'ils attendent.

Au reste, la Géographie des Juifs modernes ne nous offre rien digne de remarque. Si quelqu'un aime à lire des fables ridicules, il pourra se satisfaire en parcourant les Voyages de Benjamin de Tudele & d'Eldad de Dan.

Venons à présent à la GÉOGRAPHIE des ARABES. Avant Mahomet on ne connoissoit gueres leur Nation, leurs Provinces & leurs Villes les plus anciennes. C'est en particulier aux lumières du sçavant Edouard Pocock & à celles de Jaques Golius, l'ornement de la Hollande, que nous devons ce que nous en allons rapporter. En général il y a de deux sortes d'Arabes; des Arabes vrais ou naturels qui tirent leur origine de Jarab, fils de Cathan; & des Arabes qui peuvent être regardez comme étrangers, & qui descendent d'Ismaël, ou de quelque autre. *Jemen*, qui est presque la même que l'Arabie heureuse, étoit la patrie des premiers, & *Negsd*, *Jemane*, *Higiaz*, *Barbein*, & toute l'Arabie Déserte & *Petrie*, étoient le País qu'occupaient les derniers. Ainsi l'Arabie proprement dite & dans un sens étroit, n'est autre que le País de *Jemen* ou l'Arabie heureuse; mais prise dans un sens plus étendu, elle renferme tout le País qui est entre la mer des Indes & la mer Rouge, depuis l'*Euphrate* jusqu'à la *Palestine*. De-là vient que les Arabes placent l'Arabie deserte en partie dans la *Syrie*, dans laquelle & dans l'*Egypte* ils mettent aussi une partie de la *Petrie*.

Le Royaume de *Jemen* est très-ancien; *Abdschems*, surnommé *Saba*, en fut le quatrième Roi. On croit que c'est lui qui bâtit la Ville de *Mareb* ou de *Saba*. Son Successeur fut *Hamyar*, qui donna son nom au País de *Jemen*, & aux Peuples qui l'habitoient. Le dix-huitième Roi fut *Ifric*, que Leon l'Africain nous dit avoir été détrôné par le Roi des Assyriens, & qu'ayant passé le *Nil* avec toute son Armée, il vint s'établir dans les environs de *Carthage*; d'où, dit-il, est venu le nom d'*Afrique* que les Grecs & les Latins donnent à toute cette Peninsule qui forme la troisième partie de la Terre. D'autres croient cependant que l'Afrique tire son nom du mot *Faraka*, qui signifie il a divisé; parce qu'elle est séparée de l'*Europe* par la mer Méditerranée, & de l'*Asie* par le *Nil*. *Balkis*, que l'on croit être cette fameuse Reine de *Saba* ou du *Midi*, qui, enchantée de toutes les merveilles que l'on publioit de *Salomon*, vint à *Jerusalem* pour le voir, succéda au vingt-&-unième Roi des Arabes & au sixième *Tobbaa* ou Empereur. On montre encore aujourd'hui dans la Ville de *Mareb* les ruines du Palais qu'elle occupoit. Cela n'empêche pas que les *Abyssins* ne la regardent comme Reine de leur País, lui donnant le nom de *Nicaulé* ou *Nicanna*: mais la cause des Arabes me paroît meilleure que la leur; car outre que le nom de *Saba* fait en leur faveur, il est certain que leur País étoit très-fertile en or, en encens & en pier-

res précieuses, au lieu que l'*Ethiopie* étoit très-pauvre, & qu'il n'y croissoit point d'aromates.

*Abu-Carb*, dix-septième *Tobbaa*, embrassa le Judaïsme avec tous ses sujets, environ l'an 500. de *Jésus-Christ*. Son Successeur, nommé *Du-Nawas*, & que *Procopé* appelle *Dunnaas*, Juif & Roi des *Homerites*, fit une guerre cruelle aux Chrétiens; mais il fut puni par le *Negashi* ou Empereur des *Ethiopiens*, qui faisant profession du Christianisme, attaqua *Dunnaas*, & le défit. Par où il paroît que ceux que *Procopé* appelle *Homerites*, étoient les mêmes Peuples qu'on nommoit *Hamyariens*, ou *Hamyarites*, & qui habitoient le País de *Jemen* ou l'Arabie heureuse. Cet Empereur d'*Ethiopie* qui s'empara de *Jemen*, est appelé *Elesbaas* par *Photius*, & *Hellistan* Roi des *Auxumites* par *Procopé*: car *Auxumis* étoit, comme nous l'avons dit, la capitale de l'*Ethiopie*. Voilà ce qui a donné occasion aux Juifs de se vanter qu'ils possédoient de vastes Royaumes, parce que quelques uns des *Tobbaas* des *Hamyarites*, qui étoient assurément très-puissans, avoient embrassé le Judaïsme, & fait la guerre aux Chrétiens; mais cette domination des Juifs en Arabie passa bientôt après aux *Ethiopiens*. Un de leurs Rois, nommé *Negas-Asham* donna tout le País de *Jemen* à *Abraham-Al-Ashram*, qui est le fameux *Sahebel-Fil*, connu sous le titre de Seigneur de l'*Eléphant*, au sujet duquel les Arabes racontent tant de fables.

Le grand *Anuscherwan* Roi des *Perfes* ayant ensuite chassé les *Ethiopiens* de l'Arabie, remit les *Hamyarites* en possession de leur País; ce qui arriva peu avant le tems de *Mahomet*. Le Royaume de *Higiaz* fut aussi un des plus anciens de l'Arabie. Ses Rois étoient appelez *Jorhamides* du nom de *Jorham*, frere de *Jaareb*, pere des Arabes. *Modad*, qui vivoit du tems d'*Ismaël*, & qu'on prétend avoir épousé sa fille, fut le douzième Roi qui succéda à *Jorham*. Les *Ismaélites* s'étant fort accrûs en nombre & en forces, détrônerent les *Jorhamides*, & les chassèrent de leur País; & l'on dit que ce qui resta de cette Nation périt entierement par un débordement des eaux. Une ancienne Tradition des Arabes nous apprend, que les Tribus d'*Aad* & de *Tamud* périrent pour leurs crimes par la foudre; & l'*Alcoran* en fait quelque mention au Chapitre *Aaraf* & *Hécuf*, ou des Monceaux de *Sable*. On ne dit pas précisément dans quel tems arriva ce malheur: ce qu'il y a de certain, c'est que *Diodore de Sicile* parle des *Thamudenes* comme existant encore de son tems. Voici ses propres paroles: Ταύτην μὲν ἐν τῆν παράλιον ἔχουσιν Ἀραβες, οἱ καλέμηναι Θαμυδῆνοι. Ἐδέχονται δὲ τῆν παράλιον ἀήριοι θύες ἅμμις κατὰ τὸ μῆκος καὶ τὸ πλάτος, μέλανες τὴν χεῖραν καθέσθισαι. C'est-à-dire: Les Arabes, surnommez *Thamudenes*, occupent cette *Region maritime*. II



ya dans ce Pais quantité de monceaux d'un sable foncé, répandus de tous côtez, qui donnent à la surface de la terre un aspect tout noir. Ce passage peut servir d'éclaircissement à ce Chapitre de l'Alcoran qui est appelé Hecaf, à cause des Monceaux de sable dont il y est parlé; cette contrée étant remplie au long & au large de montagnes fort élevées d'un sable noir, sous lequel on croyoit que les Thamudenes & les Aadenes avoient été ensevelis. Mahomet dit qu'ils furent exterminés par un tourbillon. Il est du moins certain que l'on trouve dans ces Régions, & en particulier dans l'intérieur de l'Afrique, & dans les vastes déserts du Ségestan, des campagnes si sablonneuses, que dès que le moindre vent souffle, semblables aux vagues de l'Océan, le sable s'éleve en flots, qui entraînent & couvrent tout ce qu'ils rencontrent. Herodote raconte que ce malheur arriva à l'armée de Cambyse entre Oafis & la Ville des Ammoniens.

Ce fut du tems de Seleucus Nicator que les Arabes jetterent à Hira les fondemens de ce fameux Royaume qui étoit voisin de Kufa en Babylonie. Ils attaquèrent les Amalécites qui possédoient la Mésopotamie; car ceux-ci ayant été vaincus & presque entièrement détruits par les Israélites, ils furent obligés d'abandonner leur ancienne patrie, & de venir s'établir dans la Mésopotamie & dans les déserts de la Syrie, où ils sont encore aujourd'hui fameux & puissans; ainsi qu'il me souvient de l'avoir entendu dire plusieurs fois à Golijs, qui avoit demeuré quelque tems parmi eux.

La puissance des Seleucides, ou des Salihens (ainsi qu'ils sont appelés par les Arabes) ayant considérablement diminué par les guerres intestines qui s'éleverent parmi eux, les Arabes Gassaniens profiterent de leurs divisions pour fonder un nouveau Royaume, qui sous leurs Arethes (nom commun à plusieurs de leurs Rois, mais qui cependant, selon le sentiment de Scaliger, ne fut pas général à tous leurs Chefs) firent de grands exploits dans la Cœle-Syrie près de Damas. Il y avoit à Cendes & à Maadene deux Tribus fameuses, & ceux qui les composoient sont appelés Cbindins & Maadeniens par Photius. Ce que nous venons de rapporter prouve que l'Auteur des Mélanges Historiques se trompe, lorsqu'il dit que l'Empereur Justin envoya par le Nil & par la mer des Indes un Ambassadeur à Arethe Roi des Ethiopiens, pour l'engager à se liguier avec lui contre les Perses. Car ce n'étoient point les Rois des Ethiopiens, mais ceux des Arabes qui étoient appelés Arethes; & l'Empereur Justin n'avoit pas besoin du secours des premiers, mais de celui des seconds, qui étoient voisins des Perses. Il faut cependant convenir que cet Auteur ne se trompe pas entièrement en ce qu'il appelle les Arabes Ethiopiens. Les Anciens en effet distinguoient deux sortes d'Ethio-

piens: l'une qu'ils appelloient l'Ethiopie d'Afrique étoit située au dessous de l'Egypte; & l'autre qu'ils surnommoient d'Arabie. Cette distinction n'est point échappée à Herodote, comme on le peut voir dans la description qu'il fait de l'Expedition de Xerxès. Ainsi la Sufiane, qui étoit l'ancien Pais de Cbus ou de Cbut des Hébreux (d'où les Samaritains furent appelés Cbutéens) & que les Perses nomment Cbusestan, étoit l'ancienne Ethiopie, qui renfermoit le Pais de Havila. Il paroît que c'est-là que se retirèrent les Amalécites, après que Saül les eût menés battant depuis Sur jusqu'à Havila, comme nous le lisons dans le quinzième Chapitre du premier Livre de Samuel.

Quelques siècles avant que Mahomet prêchât son Alcoran, tous les Arabes, & en particulier les Scenites, étoient compris sous le nom de Sarazins: nom qui ne vient pas de Sara, comme si les Ismaélites eussent rougi de descendre d'Hagar, & qu'ils eussent mieux aimé que l'on crût qu'ils tiroient leur origine de sa Maîtresse: ce nom ne vient pas non plus du mot Saraka, qui signifie voler; mais de Seberk, qui veut dire Orient. Ainsi Sarazin & Oriental, ou comme l'Ecriture l'exprime סַרְסַרִים, sont synonymes. Les Arabes distinguoient l'Univers à la manière des Hébreux, selon les quatre Points cardinaux du monde. Ainsi ils appelloient la Syrie Sebam, c'est-à-dire qui est à gauche; & l'Arabie Jemen, qui signifie à droite, parce que l'une est située vers le Nord, & l'autre vers le Sud. Le Septentrion, selon eux, marquoit la gauche, & le Midi la droite: par la même raison ils appellerent l'Afrique Magareb, c'est-à-dire Occident, & la mer Atlantique Babbrelmagareb comme étant à l'Occident de l'Arabie, & c'est pour cela qu'elle fut aussi appelée Seberkyon, & que les Peuples qui l'habitoient furent nommez Sarazins. Il est vrai que de tout tems les Arabes Scenites, que l'on appelle aujourd'hui Bedouins, ont été de grands brigands, & que l'on avoit droit de les appeler Sarazins pour cette raison: mais puisqu'ils prennent eux-mêmes ce nom, qui d'ailleurs est Arabe, il n'est pas croyable qu'il leur ait été donné par des étrangers, ni qu'ils ayent voulu s'appeler d'un nom qui pût marquer le brigandage qu'ils exerçoient. Ils demeurèrent ensevelis dans l'obscurité jusqu'à ce que l'Imposteur MAHOMET les en tira, pour les élever à un suprême degré de gloire & de puissance. Ce faux Prophete prit naissance à Jatribé en Higiaz le 14. Juillet l'an 722. Ayant été chassé de la Mecque par les Corcisbites, qui étoient des Idolâtres, il se retira à Jatribé, qui fut ensuite appelé Taiba & Medinatelnabi. Mahomet n'en sortit que pour faire la conquête de presque toute l'Asie. Il prit Wataba, Selalima, Badra, la Mecque, Danma, Eila & Tayfa. Après ces premiers exploits il divisa son



son nouveau Royaume en sept Gouvernemens à qui il donna les noms de la *Mecque*, de *Babrainam*, de *Tayfa*, de *Sanaa*, de *Gieneda*, de *Jemen*, & de *Ciusfreia*. Rodrigue de Toledé se trompe, lorsqu'il dit que *Damas* fut prise par Mahomet. Cet imposteur n'a point été enseveli, comme on le croit communément, à la *Mecque*, mais à *Medine*. J'ometts tous les contes ridicules qui se débitent au sujet de son Cercueil de fer & d'une pierre d'Aiman; il y a long-tems que Vartoman en a démontré la fausseté.

Les CALIFES, successeurs de Mahomet, fonderent un vaste Empire. Abubeker conquiert l'*Iraque*, les Bourgs de *Sawada*, *Anbar*, *Ainuljamane* & *Botzra*. Les Latins disent que les Sarazins, irrités contre Heraclius parce qu'il les avoit offensés par des reproches, passerent du côté d'Abubeker, & s'emparèrent de *Caza* & des passages du mont *Sina*. La Province d'*Iraque* renferme proprement l'ancienne *Babylonie*; son nom du moins dénote un Païs voisin d'un fleuve ou de la mer: aussi Ptolomée donne à la Ville de 𐤆𐤊𐤁 bâtie par Nimrod, le nom d'*Agazza*: & quant à ce que le grand Saumaïse prétend que ce sont deux Villes différentes, parce qu'il y a quelque différence dans leurs noms, cette raison ne paroît pas convaincante; car l'on sçait que les Orientaux se donnoient volontiers la licence de changer les lettres, en particulier celles des noms propres & des noms de lieux.

Les principales Villes de l'*Iraque* sont *Cusa*, ainsi appelée à cause de sa rondeur, ou de la figure d'une montagne qui est au milieu de cette Ville située près d'un bras de l'*Euphrate*. On dit qu'*Isa*, fils d'*Ali*, lui a donné son nom. La seconde Ville est *Botzra*, à l'embouchure de la mer *Perfique*. Ces deux Villes sont appelées particulièrement *Iraqueini*, c'est-à-dire les deux *Iraques*. La première, parce qu'elle est voisine de l'*Arabie*, s'appelle *Irac-Arab*; & la seconde, parce qu'elle est voisine des *Perfes*, est appelée *Irac-Elatzem* ou des *Barbares*. Car les Mahométans appellent *Azem*, tous les Peuples dont ils n'entendent pas la langue, non seulement les *Perfes*, comme quelques-uns le pensent, mais même les *Egyptiens* & toutes les Nations qu'ils regardent comme *Barbares* à leur égard. Il est vrai cependant que c'est proprement & principalement aux *Perfes* qu'ils donnent le nom d'*Azem*, & qu'ils ne le donnent souvent qu'à eux seuls.

Omar conquiert *Damas*, *Emisse*, *Kinsarine*, *Jerusalem* ( que les Mahométans appellent *Beitbelmukaddes*, c'est-à-dire Maison Sainte ) la *Palestine*, *Medaina* où *Cosroés* tenoit sa Cour, la *Syrie* autrement dite *Scbam*, *Misra* en *Egypte*, *Alexandrie*, *Barca*, *Tripoli*, *Mausila*, la *Tesopotamie*, *Amida*, *Istacbran*, *Ispahan*, *Aderbeitzan*, *Ainverda*, *Harran*, *Ruba*, *Raca*, *Nasibi*, *Abwas*, *Scbiras*, & une grande partie de la *Chorasane*.

Otman subjugué *Bira*, *Hamadane*, l'*Afri-*

*que*, *Cbypre*, *Rhodes*, & dans la *Chorasane* *Nisabur*, *Horat*, *Busengie*, *Tusa*, *Abrima*, *Narwarruda*, *Talacan*, *Tocharistan*, *Sarachsfa* & plusieurs autres endroits.

Environ ce tems-là arriva la fameuse Transmigration des *Arabes* en *Afrique*. Ils vinrent au nombre de quatre-vingt mille dans la *Numidie* & dans la *Libye*, où ils bâtirent *Kairwan*: ils donnerent à ces Païs le nom de *Barbarie*, à cause de leurs deserts & de la grossiereté du langage des Numides. La *Numidie* fut aussi plus particulièrement appelée *Biledulgerid*, c'est-à-dire Fertile en dattes; la *Libye* fut nommée *Sarra* à cause de ses deserts. Les Califes établirent leurs sièges à *Kusa*, à *Jerusalem*, à *Medine* & à *Damas*, qui étoit aussi appelée *Scbam* du nom général de la *Syrie*.

Muhavias ayant conquis *Carane*, *Castille*, *Caphsa* en *Afrique*, & dans l'*Asie mineure* *Armorica* en *Phrygie*, la *Lydie*, la *Cilicie*, *Cyzique* & *Syracuse* en *Sicile*, vint assiéger *Constantinople* même. Mais l'Empereur *Constance* fit ouvrir les défilés du mont *Caucase*, que l'on dit avoir été fermés par *Alexandre*; & il appella à son secours les *Mardattes*, Nation féroce, qu'il opposa aux *Sarazins*, & à qui il fit occuper tout le terrain qui est depuis le mont *Taurus* jusqu'au mont *Liban*, pour s'y tenir en sentinelle.

Sous *Jezide* les *Sarazins* conquièrent tout ce qui restoit de Villes dans la *Chorasane*, s'emparèrent outre cela de *Choworasnie*, de la *Boucharie*, de la *Samarcande*, Païs qui sont au-delà de l'*Oxus* ou du *Sibun*. Ainsi l'Empire des *Sarazins* s'étendoit au Nord jusqu'au fleuve *Tzibun* ou *Iaxarte*, & avoit du côté de l'Orient l'Empire des Mahométans. *Walid* étendit plus loin encore que ne l'avoient fait ses prédécesseurs la puissance des *Sarazins*. Dans l'Orient il conquiert tous les Païs qui sont entre l'*Oxus* & le *Iaxarte*, appelez *Mawarannabhr*, c'est-à-dire Province au-delà de l'*Oxus*. Il prit aussi les Villes de *Fargane*, *Bagrassa* la capitale du *Turquestan*, *Chorasnie* & *Samarcande*; & s'empara de la *Sinde*, qui est sur les frontieres des *Indes*. Il soumit dans l'Occident toutes les Côtes de l'*Afrique*, les deux *Mauritanies*, & poussa ses conquêtes jusqu'au fleuve *Niger*; il subjugué de même toute l'*Espagne*, & ne fut arrêté que par les *Pyrenées*. L'Empire des *Sarazins*, à quelques petites conquêtes près, ne s'étendit gueres davantage dans la suite. Ce fut sous *Walid* qu'il monta au plus haut degré de puissance, & il ne tarda pas long-tems à déchoir. *Soliman* cependant son successeur conquiert la *Tabristane*, & le *Tzirtzan* ou l'*Hircanie*, qui étoient les deux seules Provinces de la *Perse* qui n'avoient point encore subi le joug des *Sarazins*; & à ces conquêtes il ajouta la Ville de *Sacaliba*.

Les *Sarazins* tâcherent bien de passer de l'*Espagne* en *France*, pour s'ouvrir ainsi une porte pour le reste de l'*Europe*; ils s'étoient même



déjà emparé d'Arles, de Nismes, de Montpellier, d'Avignon & de Bourdeaux, & avoient pillé & ruiné Blois, Angoulême, Tours & Saint-Martin : mais Charles Martel en fit un grand carnage, & les obligea de se contenir dans l'Espagne; ils demeurèrent cependant maîtres durant quelque tems de la Gaule Gothique & de Narbonne.

Abugiasar Almanfor, qui fut le second des Abalides, fit bâtir des ruines de Seleucie, près du confluent du Tigre & de l'Euphrate, la fameuse *Medinat-Salam*, qui devint dans la suite, & qui fut durant bien des siècles la capitale de tout l'Empire des Sarazins. Les habitans du País l'appellerent BAGDAD, à cause de sa situation agréable; parce que des Campagnes riantes & de beaux Jardins sont appelez *Bagu* par les Perses. Un Ermite, appelé *Dad*, cultivant un Jardin dans l'endroit où fut bâtie la nouvelle Ville; les habitans du País prirent de-là occasion de l'appeller *Bagdad*; ce qui signifie le Jardin de Dad. Cette Ville étoit divisée par le Tigre, qui la traversoit, en Occidentale, à qui on donnoit le nom de *Medina-Manfor*; c'est-à-dire la Ville de Manfor; & en Orientale, appelée *Asker-Mabdi*, qui signifie le Camp de Mahd. Elle fut aussi nommée dans la suite *Rasafa*. Les Européens par corruption l'appellent *Baldach*, ou *Babylone*. Il ne faut pas cependant la confondre avec *Babylone* ou *Ctesiphon*, quoiqu'elle n'en soit pas bien éloignée. Car *Babel*, où l'on voit encore aujourd'hui sous des montagnes de sable les ruines de la fameuse *Babylone*, est plus vers le Nord que Bagdad.

Environ le même tems parurent trois nouveaux Califes, de façon que l'Empire des Sarazins fut divisé en quatre Califats. La famille d'Aglab, que Leon l'Africain appelle *Lbabus*, & que d'autres nomment *Halbi*, s'empara de l'Afrique & de la Sicile, & choisit *Kairawan* pour lieu de sa résidence ordinaire. Ce sont ces mêmes qui dans la suite ont si souvent ravagé l'Espagne & toutes les Isles de la mer Méditerranée. Les Fatimides succederent à la maison d'Aglab. Abdalla-Abu-Muhamed, surnommé *Mahad*, leur Chef, qui étoit né à *Segelmessa*, ou, selon d'autres, dans la Province d'Iraque, ayant chassé les descendans d'Aglab, s'empara du Califat de *Kairawan*, & fit bâtir pas loin de Tunis la Ville de *Mabadia*. Les Africains s'étant bientôt après révoltez, leur rebellion donna occasion à l'établissement des Royaumes de *Bizze* & de *Tunis*. Abutamin-Muaz, quatrième Roi des Fatimides, se servit d'un nommé *Gheuhar*, originaire de *Dalmatie*, pour subjuger l'Égypte. Il fit bâtir auprès de Memphis la Ville d'ALCAHIRA, surnommée *Muazzique*, qui étant bâtie sous la constellation de Mars, qui maîtrise le monde, fut surnommée la *Matriesse*.

Les Africains s'étant révoltez une seconde fois, Muaz accorda aux Arabes ce qu'il leur

avoit pas encore été permis, savoir de passer le Nil. Plus de cinquante mille, suivis d'une multitude innombrable de femmes & de bestiaux, inonderent toute l'Afrique, s'emparerent de *Tripoli*, de *Kairawan* & de plusieurs autres Villes dont ils demeurèrent maîtres jusqu'à ce qu'ils en furent chassés par Joseph, fils de Thesefin.

Idris fut le fondateur du deuxième CALIFAT de Mauritanie, & il fixa sa demeure sur la montagne de *Zaron*. Ce fut Idris second, son fils, qui bâtit la Ville de *Fetz*, que les Sarazins appellent la *Cour Occidentale*. Mahomet, son fils, bâtit en deçà du fleuve une autre *Fetz* & la Ville de *Bajra*.

L'Espagne, que les Arabes appellent *Andalousie*, ainsi qu'elle avoit été nommée par les Vandales, composa le troisième CALIFAT; & parce que Muavia, descendant d'Ommia, en fut le fondateur, les Sarazins d'Espagne furent appelez par les Latins *Maures* & *Moaabites*; comme on peut le voir dans les lettres du Pape Calixte II. citées par Mariana, dans lesquelles ce Pontife, parlant des Sarazins qui régnoient en Espagne, dit que les *Maures* ou les *Moaabites* l'envahirent: à moins cependant que par là il n'entende les *Almoravides*, dont nous parlerons bientôt. *Cordone* continua d'être la capitale de leur Royaume jusqu'à l'an de Jesus-Christ 1030, tems auquel la postérité d'Ommia s'étant éteinte dans Hirscham, les Gouverneurs d'un grand nombre de Villes prirent le titre de Roi: de-là l'origine de tant de Royaumes en Espagne. Les principaux étoient ceux de *Sarragosse*, de *Toledo*, de *Murcie*, de *Badajoz*, de *Portugal*, de *Seville*, de *Cordone*, de *Leria*, d'*Albaracin*, de *Balbastri*, d'*Almerie*, d'*Huesca*, de *Majorque*, de *Balaguerre*, de *Moncon*, de *Fraga*, de *Denia*, de *Tudèle* & de *Grenade*. Ce dernier se conserva même que tous les autres eurent été détruits. Mais l'Empire des Mahométans ayant été divisé en quatre & ensuite en cinq Califats, les Sarazins fonderent en différens endroits plusieurs autres Royaumes. Ahmed, fils de Tulun, conquit l'Égypte & la Syrie; Jacob, fils de Leys, s'empara du *Sechistan*, du *Chorasân*, du *Kirman* & du *Fars*. D'autres se rendirent maîtres du *Tabrifstan*, du *Tzirtzan* & du *Mawaralnaubr*. Les *Ribiens*, les *Dailames* & les *Caramites* commencerent alors à exercer par-tout le métier de brigands. Environ le même tems on trouve qu'il est fait mention des Royaumes de *Mayasurick*, de *Diarbek*, d'*Alep*, de *Darabgen*, d'*Amide*, de *Mosule*, de *Bagdad*, de *Wacet*, de *Bajra*, d'Iraque, de *Kirman*, d'*Hamadan*, de *Dainaware*, de *Rey*, d'*Spaban*, de *Tabrifstan*, de *Ghilan*, d'*Ormus*, de *Sicile*, de *Sardaigne* & de *Chindie*. Les Arabes d'Espagne appellerent *Candie* l'Isle de *Crete*: où ayant amené des troupes vers un promontoire, qu'ils nommerent *Carax*, ils bâtirent, à la persuasion d'un



d'un Moine, une Ville qu'ils appellerent *Candie*, dans l'endroit le plus charmant de la *Candace*; & dans la suite cette Ile & tout le Royaume fut appelé de ce nom. On ne sçait gueres quelle fut la véritable origine des *Assassins* dont le nom étoit alors fameux. Je ne répéterai point ce qu'en dit Louis Marmol, qui pense qu'ils descendent des *Assasceniens*, Peuple qui habitoit entre l'*Inde* & le *Coppen*, & dont Arrien fait mention; puisque cela est assurément faux. Elmâcin nous apprend, que c'étoit le même Peuple que les *Charisiens* ou *Batynéens*, qui vers l'an de Jésus-Christ 1090 devinrent puissans en *Arabie* & en *Syrie*, & qui possédoient dix places fortes près de *Tyr* en Phénicie. Il y en avoit une bâtie sur une montagne très-élevée, appelée *Tigadam* par Louis Marmol, *Alamuth* par Elmâcin, & *Mulete* par Marc Paul Venitien. Elle étoit fameuse par le Paradis, de l'idée duquel on se servoit pour inspirer de l'impétuosité & du désespoir à ses Partisans, & les animer aux parricides & aux meurtres. Leur Chef étoit appelé par corruption par les Latins le *Vieux de la Montagne*, *Sesmonéus*, ou *Sexmontius*; mais son véritable nom étoit *Scheich-Alamuth*. Les Assassins avoient aussi dans les principales Villes, & sur-tout à *Damas*, leurs lieux d'assemblée; & comme ils attendoient toujours sur la vie des hommes, Mathias Paris les appelle *Porte-couteaux*. C'est Vlahkukhan le Tartare qui extermina entièrement cette exécration race.

Tant de changemens subits arrivés dans l'Empire des Sarazins n'avoient pas manqué de l'affoiblir, mais les *Almoravides Lautuniens* le rétablirent en Occident, tandis que les *Turcs* le relevèrent en Orient, qui réunirent en une seule Monarchie tous les petits Royaumes Mahométans: car après avoir réduit les *Zenetes*, les *Mecnasés* & les *Magraoens*, Jusuf-Abul Telfin, dont le père avoit résidé à *Achmet*, fit bâtir *Maroc* près du mont Atlas, & ayant pris *Fetz*, il en fit renverser les murailles, & de deux Villes il n'en fit qu'une: puis s'étant emparé de tous les Royaumes d'*Espagne*, de *Numidie*, de l'*Afrique*, & même de ceux de la *Nigritie*, il devint par là Monarque universel de tous les Païs que les Sarazins possédoient en-deçà & au-delà de la mer. Car les Rois de *Tunis* & de *Bugie* étoient ses tributaires: mais quoique durant sept ans il tint assiégré celui de *Tremezen* ou de *Telfin*, il ne put s'en rendre maître.

Abraham, le dernier Roi des *Almoravides*, s'étant précipité par désespoir près d'*Oran* du haut d'un rocher dans la mer avec sa femme, les *Almoravides* se rendirent maîtres du gouvernement de l'*Andalousie* & de la *Mauritanie*, prirent sur les *Siciliens* la Ville de *Mabdia* ou d'*Afrique*, qui avoit été rebâtie; depuis que Joseph Telfin l'avoit détruite; & s'emparèrent de *Tunis*, de *Tremezen*, de la *Bugie*, & de tous les autres Royaumes de l'*Afrique*, étendant ainsi leurs conquêtes jusqu'à l'*Egypte*:

de sorte que Jacob-Almansor commandoit souverainement à une étendue de Païs, qui depuis *Messa*, Ville du Païs de *Sus*, jusqu'à celle de *Tripoli*, c'est-à-dire d'Orient en Occident, ne pouvoit être parcouru qu'en quatre-vingt-dix jours, & il en faloit quinze pour le traverser du Midi au Nord. Il amena une grande multitude d'*Arabes* en Occident, & leur assigna *Duccala*, *Azgara* & le *Biledulgerid* pour demeure. Dans l'*Espagne* il possédoit *Grenade*, *Seville*, *Cordoue*, *Valence*, *Murcie*, une grande partie de la *Castille* & du *Portugal*, & généralement tous les Païs qui sont depuis *Tarifa* jusqu'à l'*Arragon* étoient soumis à sa puissance.

Mahomet-Ennafir ayant été vaincu près des *Naves* de Tolose, ce vaste Empire des *Almoravides* souffrit de rudes échecs & en *Espagne* & en *Afrique*. Les Chrétiens reprirent *Valence*, *Murcie*, *Cartagene*, *Alicante*, *Cordoue*, *Seville*, *Denia*, *Jaen* & *Ubeda*. Les Maures qui ne périrent pas dans les combats, furent obligés de faire une longue marche pour gagner les plus hautes montagnes de l'*Andalousie*, nommées *Alpuxarres*, d'où ils faisoient rouler des pierres d'une grosseur énorme sur les Chrétiens, qui ennuyés des fatigues d'un siège qui duroit depuis long-tems, le leverent enfin & se retirèrent. Les Maures alors se rendirent maîtres de *Grenade* & de presque toute l'*Espagne Bétique*. Telle a été l'origine du Royaume de *Grenade*, Mahomet Alhamar ayant préféré cette dernière Ville à celle d'*Almeria* pour y faire son séjour. L'an 1492 Ferdinand & Isabelle mirent fin à ce Royaume en chassant tous les Maures d'*Espagne*.

Les *Almoravides* ne furent pas plus heureux en *Afrique*. Ceux de *Tunis*, de *Fetz*, de *Tremezen*, les *Nigritiens* & plusieurs autres Peuples se revolterent l'un après l'autre, & se choisirent des Rois. La *Nigritie* fut divisée en quinze Royaumes, qui furent ceux de *Galata*, de *Guinée*, de *Tombut*, de *Mellis*, de *Gago*, de *Guber*, d'*Agade*, de *Cano*, de *Casene*, de *Zegzeg*, de *Zansare*, de *Guangare*, de *Borni*, de *Gaoge* & de *Nubie*. *Tripoli*, *Biledulgerid*, *Kairawan*, *Bugie*, *Oran* & d'autres Villes, eurent aussi leurs Rois particuliers.

Voilà ce qui se passa en Occident; mais en Orient les *Turcs*, & ensuite les *Tartares*, firent de rapides conquêtes. Les *Turcs* fonderent trois Empires, celui de *Perse*, celui de *Nicée* dans l'*Asie Mineure*, & celui de *Syrie*. Melichsh, qui descendoit de *Togrulbek*, & qui régnoit en *Perse*, avoit si fort étendu sa domination, que depuis les extrémités de la *Turquie* jusqu'à *Jerusalem*, & même jusqu'au bout du Païs d'*Iemen*, tout lui obéissoit. Les *Cutlumuscens* possédoient toute l'*Asie Mineure* depuis *Constantinople* jusqu'aux extrémités de la *Cilicie*. *Nicée* en Bithynie étoit la Ville capitale de leur Empire, qui fut divisé ensuite en plusieurs Principautés, que nous appellerons



rons Sultanats. Il y en eut cinq, qui furent ceux de *Gunia* ou d'*Iconium*, de *Scbiras* ou de *Sebaste*, de *Césarée*, d'*Amasie* & de *Docee*. Après la mort d'*Aladin*, la *Carasie*, la *Sarcanie*, l'*Aidinie*, la *Germeanie* ou la *Kirmanie*, la *Mentesie*, l'*Omerie*, la *Caramanie* & l'*OSMANIE* dont la puissance s'étend encore aujourd'hui en *Europe*, en *Asie* & en *Afrique*, formerent sept Dynasties différentes.

Atabeg-Zingique les Occidentaux appellent Sanguin, posséda dans la *Syrie* *Baalbec*, *Roba*, & *Scbiras* en *Perse*. Son Successeur *Mahmud-Nuredin-Melic-Adel* se rendit maître de la *Syrie* & de l'*Egypte*, & les transmit à *Jusef*, fils d'*Ajob*, de la posterité de *Saladin*, & *Curde* d'origine, lequel ayant pris *Alep*, *Damas* & *Jerusalem*, porta des coups mortels à l'établissement des Chrétiens dans la *Palestine*, où ils n'avoient pas encore eu le tems de se fortifier. Sa posterité étant éteinte, les *Turcomans*, & ensuite les *Circassiens Mamelucs*, lui succéderent, & régnerent jusqu'à ce qu'ils furent détruits par les *Osmans*. Les *Tartares* qui habitoient un Pais situé au dessus de la *Chine*, c'est-à-dire qui paroissent confinez dans les extrémités de la terre, commencerent alors à se faire connoître.

Environ le même tems un certain *Juhanna*, ou *Jean-Ung*, ou *Unadchan*, étoit Roi de *Tenduc*, d'*Argon*, de *Tangut*, de *Tibet*, de *Kitba* & du *Mogol*. Ce *Jean* étoit de la Tribu de *Carrit*, & faisoit profession de la Religion Chrétienne, suivant les opinions hérétiques des Nestoriens. C'est-là ce fameux *Prête-Jean* de l'*Asie* ou des *Indes*, dont *Mandevile* & d'autres Auteurs racontent tant de merveilles. Mais comment pouvoit-il se faire que le même homme fût dans les *Indes* & en *Ethiopie*; car le Roi des *Abyssins* s'appelloit aussi le *Prête-Jean*? L'on sçait ce que *Scaliger*, dans la première Edition de son Ouvrage sur la Correction de la Chronologie, rapporte de l'expédition ou de la fuite des *Abyssins* d'*Afrique* dans les *Indes*, pour prouver que le même *Prête-Jean* a été autrefois un Roi puissant & en *Afrique* & en *Asie*. Mais on ne voit rien qui prouve qu'il y ait eu deux *Prêtes-Jean*, l'un en *Afrique* & l'autre en *Asie*. Nous venons de parler du dernier, dont les Nestoriens vantoient infiniment la puissance, ils l'appelloient *Prestegan* en langue *Persane*, c'est-à-dire *Evangelique*, ou *Catholique*, ou *Orthodoxe*; c'est-là sans doute ce qui a donné occasion aux Européens de l'appeller *Prête-Jean*. On croit que le Roi des *Abyssins*, appelé du même nom, parce que les Orientaux le nommoient communément *Prester-Chan*, c'est-à-dire Roi des *Esclaves*; parce qu'il y a un très-grand nombre d'*esclaves Ethiopiens* dans tout l'*Orient*. C'est de-là que les *Portugais* ont voulu faire croire aux Européens, que leur *Prester-Joan* étoit ce même *Prête-Jean* de l'*Asie*. Le sùsdit *Juhanna* Roi

des Nestoriens ayant été tué, *Tamachin*, qui fut appelé *Chinguis-Chan*, c'est-à-dire le Roi des Rois, se rendit maître de toute la *Scythie*. Il étoit originaire du *Mogol*, & parce qu'il mettoit toujours la Tribu de *Tatar* à l'avant-garde de son Armée lorsqu'il alloit à quelque expédition, cela fit que toutes les Hordes des *Scythes* ne furent plus appellées que *Tartares*, & que la *Scythie* porta dans la suite le nom de *Tartarie*. *Tamachin* s'étant emparé de toutes les Provinces qui sont entre le mont *Belgia* & l'*Imais*, & ayant rendu tributaires les Nestoriens de *Tenduc*, qui avoient encore leurs Rois particuliers, il passa le *Iaxarte* & conquit *Mawaranabbr*, le *Turkestan*, le Pais de *Turan*, celui d'*Iran*, la *Cbowarasinie*, & subjuga un grand nombre d'autres Peuples. Ayant ensuite partagé son Empire entre ses Fils, il nomma l'aîné Empereur ou grand Chan, comme les Européens l'appellent, & voulut que ses Freres, quoique Rois, lui rendissent hommage. *Kublai* ou *Cobila* fut celui qui étendit le plus l'Empire du grand Chan, appelé communément la *Grande Tartarie*, ou la *Catbaye*, du nom de sa principale Province. Si nous en croyons *Marc Paul Venitien*, voici quel étoit l'état de la *Tartarie* sous *Kublai*. Les Royaumes tributaires étoient *Cascar*, *Tenduc*, *Ciamba* & *Basma* dans la grande *Java*, *Caindu*, *Cangigu* & *Anmu*. Les trente-quatre Provinces étoient divisées en douze grands Gouvernemens, tels qu'étoient celui de *Tangut*, qui renfermoit *Camul*, *Sacbian*, *Cbinchitalas*, *Suchur*, *Campition*, *Ezina*, *Egrigaia*, qui avoit pour capitale *Calacie*; le Gouvernement de *Tibet*, dont dépendoient huit Royaumes; celui de *Caraiam*, qui en comprenoit sept; celui de *Mangi* (aujourd'hui la *Chine*) qui en renfermoit neuf, parmi lesquels étoit le Royaume de *Quang-si*, qui seul avoit cent quarante-sept Villes, & les Gouvernemens de *Mien*, & de *Peim*: Sur le reste on peut voir ce que *Marc Paul Venitien* en rapporte. Il suffit de dire que les *Tartares* possédoient dans ce tems-là toute la *Chine*. Ce même *Kublai* fut le fondateur de la Ville de *Ciandu*, que le Moine *Haiton* appelle *Ioons*; & il voulut que la Ville de *Cambala*, qui est la fameuse *Pequin* des Chinois, fût transférée sur l'autre rive du fleuve. Il conquiert au reste toute l'*Inde* & la plupart des Isles, sans excepter même la grande *Java*. L'on n'a gueres sçû jusqu'à présent ce qui étoit arrivé dans la grande *Tartarie* après la mort de *Kublai* & celle de *Timur* son fils. Il semble que ce vaste Empire ait été derechef demembré, quoique les *Tartares* fassent encore de tems en tems des incursions dans la *Chine*. Les *Tartares* Chrétiens ou Nestoriens, environ l'an mil quatre-cens de *Jesus-Christ*, commerçoient encore dans le *Calicut*; ils ont de-là transféré leur négoce dans le Royaume de *Narsingue*, comme *Joseph l'Indien* & *Cadamuste* le témoignent.



La Tartarie *Deft* ou *Deserte*, appelée *Kaschak*, formoit le second Royaume des *Tartares*, & ce fut eux qui incommoderent le plus toute l'Europe. Après avoir vaincu les *Gottes* ou les *Poluques* dans la *Taurique*, ils ravagerent la *Bulgarie* le long du *Volga*, la *Cbazarie*, la *Ziquie*, l'*Alanie*, les deux *Comanies*, le Pais des *Bifermines*, la *Mordue*, la *Circassie*, la *Volodimerie*, la *Perzeflavie*, les Pais de *Refan* de *Susdal*, de *Roslow*, de *Kiow*, la *Podolie*, la *Pologne*, la *Silésie*, la *Moravie*, l'*Hongrie*, l'*Autriche*, la *Bosnie*, la *Servie*, la *Bulgarie* de *Thrace*, & même la *Samogedie*, voisine de la mer *Glaciale*; & ainsi ils fondèrent un très-vaste Empire, qui s'étendit depuis la nouvelle *Zemble* jusqu'à la mer *Caspienne*, & depuis les extrémités de la *Catbaye* jusqu'à la *Pologne*. *Sarata*, située sur la mer *Caspienne* étoit la capitale de leur Empire. Le Royaume de *Precop* & celui de *Zavol* font des restes de cette Monarchie.

La *Tartarie* de *Schagataï* renfermoit la *Samarcande* & la *Boucharie*, d'où fortit, il y a trois-cens ans, le grand *Tamerlan*, qui conquit la *Cboworasnie*, le *Cborasan*, le *Segistan*, l'*Indoïlan*, l'*Irak*, la *Farfie*, le *Kirman*, le *Maxandevan*, l'*Alderbeitzan*, le *Cbusistan*, la *Syrie*, *Alep*, *Damas*, *Hemfa*, la *Tartarie Deft* ou le *Kaschak*, où il ruina la Ville de *Sarata*, & subjuga la *Turquie*, après avoir vaincu aux environs de la montagne de *Stella* ou près d'*Engurim* le malheureux *Bajazet*, & pris un grand nombre d'autres Pais; de sorte que depuis la *Chine* jusqu'à la mer *Méditerranée* tout étoit soumis à son Empire.

Quelques-uns de ses Successeurs régnerent dans le Pais d'*Iraque*, dans la *Perse* & dans la *Syrie*; d'autres dans le *Turkestan*, la *Sebagataï*, le *Mawaranabhr*, le *Cborasan* & l'*Inde*. C'est de-là que sont venus les Rois des *Usbeques*, les *Mogols* qui régnaient dans les *Indes*, & les *Sopbis* de *Perse*.

Tels sont les progrès de l'Empire de *Mahomet* a fait pendant plusieurs siècles dans l'Univers. Leurs Géographes nous décrivent avec beaucoup d'exactitude les Pais qui furent soumis à cet Empire; mais ils ne nous disent rien des autres, sans doute parce qu'ils leur étoient inconnus. C'est une remarque que fait *Abulfeda* *Ismaël* Prince de *Hama* en *Syrie*, qui ensuite devint Sultan d'*Egypte*. Nous ne connoissons, dit-il, la *Chine* que très-superficiellement, quoique ce soit une vaste région, très-remplie de Villes. Encore ce que nous en savons est-il mêlé de fables. Les notions que nous avons des *Indes* ne sont gueres moins confuses & incertaines. Nous ne savons de même presque rien de la *Bulgarie*, de la *Circassie*, de la *Russie*, de la *Servie*, de la *Walachie*, & des Pais des *Alfrancs*, c'est-à-dire des Chrétiens en Europe, depuis le détroit de *Constantinople* jusques à l'*Océan Atlantique*; quoique ces Pais renferment un grand nombre de Royaumes

très-étendus. Nous ignorons jusqu'aux noms des Villes, & comment connoîtrions-nous les mœurs de ceux qui les habitent? Je ne passerai donc que fort légèrement la-dessus, de même que sur la *Nigritie méridionale*, qui renferme plusieurs Nations & plusieurs Provinces différentes, comme l'*Habassie*, le Pais de *Zeng*, de *Tacrur*, de *Zila*, la *Nubie* & d'autres Pais; mais en général nous ne les connoissons que bien peu. Au lieu que la plupart des Livres qui traitent des Peuples & des Royaumes, sont un peu plus exacts à décrire uniquement les Pais possédés par les *Mahometans*; encore en omettent-ils plusieurs. Ce sont-là les paroles d'*Abulfeda*.

C'est de *Muhammed Alfergan*, le plus ancien des Géographes Arabes, du moins de ceux dont les Ecrits se sont conservés, qu'a été tiré l'Abregé que nous allons donner de la Géographie des *Mahométans*. Les Arabes divisent le Monde en sept Climats. Le PREMIER CLIMAT commence du côté de l'*Orient* aux extrémités de la *Chine*, & s'étend du côté de la *Chine* méridionale qui renferme les Villes de *Sin* & d'*Aspitbrat*, de-là il va le long des côtes de la mer, & comprend tous les Pais méridionaux de l'*Inde* & de la *Sindie*, l'Isle de *Carale* ( que l'on croit être l'Isle de *Ceylon* ) & au-delà de la mer ( qu'ils appellent la mer *Verte*, c'est-à-dire le *Golfe Persique* ) la Peninsule des Arabes, c'est-à-dire, le Pais de *Iemen*, où sont *Dasar*, *Oman*, *Hadramute*, *Aden*, *Sanaa*, *Alkyn*, *Mara*, *Tebala*, *Giurex*, *Mabar*, *Saba*, la mer *Rouge*: l'*Habassie*, où sont *Giuzma* & le *Nil*: la *Nubie*, où est *Duncala*, & *Afrique*; finissant à la mer *Hesperienne*.

Le SECOND CLIMAT s'étend par la *Chine*, par la *Sindie*, où sont *Almansora*, *Albiron*, *Daïbul*: il renferme aussi la mer *Persique* & celle de *Basra*, *Negda* & *Tebama*, contrées de l'*Arabie*, où sont *Iemen*, *Babreina*, *Hager*, *Jatrite*, *Higiax*, la *Mecque*, *Tbaïsa* & *Giudda*: la mer *Rouge*, *Saïde* en *Egypte* & le *Nil*, où sont *Cusa*, *Ichmyn*, *Asna*, *Ansiana* & *Asvan*: l'*Afrique* propre, la *Barbarie*, & est terminé par la mer *Hesperienne*.

Le TROISIEME CLIMAT traverse la *Chine* & l'*Inde* Septentrionale, où est le *Kandabar*: la partie Septentrionale de la *Sindie*, le Pais de *Cabul*, la *Caramanie*, où est *Alexandrie*: le Pais de *Segistan*, où sont *Mubammedie*, *Giostata* & *Zirtzan*: les bords de la mer de *Basra* où sont *Istachbra*, *Giawra*, *Pbasâ*, *Sabura*, *Schiras*, *Syrappa*, *Synis*, *Genasa*, *Mabruban* & *Abwax*: le Pais d'*Iraque*, où sont *Basra*, *Vasuba*, *Bagdad*, *Cusa*, *Anbar* & *Hyta*: le Pais de *Sebam*, où sont *Hyar*, *Salamie*, *Himfa*, *Damas*, *Tyr*, *Aca*, *Tiberiade*, *Césarée*, *Orsufa*, *Jerusalem*, *Rama*, *Ascalon*, *Gaza*, *Median* & *Colzuma*: l'*Egypte* inférieure, où sont *Pbarma*, *Tanis*, *Damiette*, *Fustata* capitale de l'*Egypte* ( qui est aussi appelée *Alcabira* ou le grand *Caire* ) *Pbejuma* & *Alexandrie*: le Royau-



me de *Barca*, l'*Afrique* propre, où est *Keirawan*, & aboutit à la mer *Hesperienne*.

Sous le QUATRIEME CLIMAT sont compris le *Tibet* & le *Chorasán*, où sont *Chogenda*, *Ofruxena*, *Fergana*, *Samarcande*, *Baleb*, *Bochara*, *Hira*, *Ommavia*, *Marvaruda*, *Mera*, *Sircbas*, *Tbuza*, *Nisabor*, *Tzirtzan*, *Comus*, *Fabristan*, *Dinavenda*, *Cazwin*, *Deilem*, *Rea*, *Ispahan*, *Com*, *Hamedan*, *Nibavenda*, *Dinor*, *Hulvan*, *Xabrezor*, *Sermenrée*, *Mausel*, *Beleda*, *Nasibin*, *Amida*, *Rafollaina*, *Calicala*, *Simxat*, *Harran*, *Racca*, & *Carkisia*: la *Syrie* Septentrionale, où sont *Balis*, *Menbiga*, *Samofate*, *Malatbie*, *Zantare*, *Alep*, *Kinjarine*, *Antioche*, *Tripoli*, *Missifa*, *Sidon*, *Kenifatossanda*, *Adana*, *Tarse*, *Amonie* & *Laodicée*: les Isles de *Cypré* & de *Rhodes*, la *Mauritanie* Tingitane jusques à la mer *Hesperienne*.

Le CINQUIEME CLIMAT comprenoit le Pais de *Jagog*, le *Chorasán* Septentrional, où sont *Tiras*, *Navakita*, *Chovarizma*, *Ispbigiabun*, *Affax* & *Tiranironda*: l'*Aderheitzan* & l'*Armenie*, où sont *Berdaa*, *Nexva*, *Arzen* & *Chalat*: les extrémités de l'Empire des Romains, où sont *Charxena*, *Cara* & la grande *Rome*: les Isles Septentrionales de la mer *Méditerranée*, l'*Andalousie*, & finit à la mer *Hesperienne*.

Le SIXIEME CLIMAT renferme quelques régions du Pais de *Jagog*; la *Chazarie*, la mer *Caspienne*, le *Chorasán*, *Amasie*, *Heraclée*, *Calcedoine*, *Constantinople*, la *Burgiane*, & se termine à la mer *Hesperienne*.

Sous le SEPTIEME CLIMAT enfin se trouve une partie du Pais de *Jagog*; la *Turquie*, les côtes Septentrionales de la mer *Caspienne*, le *Pont Euxin*, le *Lac Méotide*, la *Burgiane* & l'*Esclavonie*. Le reste de la terre habitée comprenoit le *Jagog*, le Pais des *Tagarges*, des *Turcs*, des *Tartares*, & les Royaumes des *Alains*, la *Burgiane* & l'*Esclavonie*. Voilà quelle est la Géographie des Arabes selon *Muhammet Alfergan*. On voit que de son tems le *Chorasán* étoit très-étendu, & qu'il comprenoit une grande partie de la *Perse* & de la *Scythie*; car il place dans le *Chorasán* tous les Pais qui sont entre l'*Oxus* & le *Jaxarte*, & qui ont été appellez dans la suite *Mawaranabhr*. *Jean Golius* a promis d'éclaircir cette Géographie d'*Alfergan* par des remarques curieuses.

Après cette Géographie vient celle qui porte communément le nom de *NUBIE*, dont le véritable Auteur est *Al-Edris*, Homme célèbre, qui a beaucoup écrit. Après avoir divisé l'Univers en sept Climats à l'exemple d'*Alfergan*, il n'en fait la description que selon la distance des lieux & des chemins; de sorte que son ouvrage pourroit moins servir à tracer des Cartes Géographiques que des Cartes Itinéraires, telles que sont les Tables de *Peutingér*, comme *Abulfeda* s'en plaint: Les Géographes, dit-il, ne font point attention aux longitudes & aux latitudes; & parce qu'on

neglige un point si important, on ne peut connoître au juste ni le *Zenith*, c'est-à-dire le point Vertical d'un lieu, ni l'*Orient*, ni l'*Occident*, ni le *Midi*, ni le *Septentrion*. *Abulfeda* a mis enfin la dernière main à la Géographie des Arabes, s'étant servi des lumières des plus habiles Mathématiciens pour faire la description des lieux & des Pais selon leurs longitudes & leurs latitudes. *J. Gravius* a tiré de l'excellent Ouvrage d'*Abulfeda* tout ce qu'il rapporte dans le Livre qu'il a donné au public, où il fait la description de la *Chorasmie* & du *Mawaral-Nahram*, c'est-à-dire de tous les Pais qui sont au-delà de l'*Oxus*. Il seroit à souhaiter que quelqu'un voulût nous donner une Edition exacte & complete de l'Ouvrage d'*Abulfeda*, pour nous mettre au fait de la Géographie des Arabes. On ne seroit pas moins curieux de voir paroître les Tables d'*Ulug-Beig*, de la famille de *Tamerlan*, & qui a fait lever des Cartes de tous les Pais qui sont en-deçà & au-delà du *Gange*, & qui employa les plus habiles Géographes de l'*Asie* pour connoître précisément la Longitude & la Latitude de chaque lieu. L'on ne sauroit croire combien les Grecs & les Latins se trompent lorsqu'ils ont à parler des différens Pais qui sont ou qui ont été possédez par les Mahométans, particulièrement en *Asie*; aussi toutes les Cartes Géographiques que nous en avons ne méritent aucune attention. Il faut cependant excepter une seule, qui est celle de la *Perse* & de la *Trans-Oxiane*, donnée depuis peu au public par *Olearius*. Mais c'est assez parler de la Géographie des Arabes. Il nous resteroit à dire quelque chose de celle des *Chinois*, des *Indiens* & des *Abyssins*; mais nous remettons à une autre fois à en parler amplement.

Pour ne pas passer cependant entièrement sous silence l'*AMERIQUE*, voici en peu de mots ce qui regarde sa Géographie. Les Egyptiens & les Grecs l'appelloient *Atlantide*, & ses habitans *Atlantiens*. Nous avons déjà fait voir, en parlant de l'origine des Peuples de l'*Amerique*, quels sont les premiers hommes qui y sont venus, & par quel chemin ils y sont arrivez. Après la ruine de *Carthage* on cessa de naviger dans cette partie du Monde; car les Romains ne se soucioient pas de connoître ou de conquérir les Pais trop reculez: ainsi c'est des Americains eux-mêmes que nous avons appris ce que nous allons raconter.

L'*Amerique* Septentrionale étoit habitée par deux Nations, dont l'une étoit sauvage & grossière, c'étoient les *Chibimeques*; l'autre étoit plus civilisée, c'étoient les *Navatlaques*. Les Pais d'*Atzlan*, & de *Teuculbuacan* étoient leur ancienne patrie; & peut-être est-ce du mot *Atzlan* qu'a été formé le nom d'*Atlantide*.

Vers l'an de *Jésus-Christ* huit-cens vingt ces *Navatlaques*, comme à l'imitation des Israélites qui étoient autrefois sortis de l'*Egypte*, s'ache-



s'acheminèrent vers le Midi, & enfin, après avoir erré long-tems, ils vinrent en sept troupes auprès d'un grand Lac. Les *Suchimilques*, les *Chalcans*, les *Tepaneques* & les *Culhuans* s'établirent sur ses bords, & y construisirent différentes Villes. Les *Tlascalteques*, après avoir exterminé les Géans que l'on croit avoir été les restes des *Enakims*, bâtirent *Tlascala* au-delà des montagnes. Les *Tlatluicans* habiterent d'abord dans le País de *Quernavaque*; mais le trouvant trop sterile, ils vinrent dans la *Nicarague*, & s'établirent entre le País des *Ciorotegans*, & celui des *Coribicans*. La Septième troupe des Navatlaques étoit conduite par Mexil leur Chef, & de-là vient qu'ils furent appellez *Mexicains*. Ceux-ci ayant laissé près du Lac de *Pascuaro* une partie de leurs gens, qui furent appellez dans la suite *Mecboacans* & d'autres à *Malinalque*, quitterent *Tula* & les montagnes de *Coatepec*, & vinrent s'établir près d'un Lac, où les *Tepaneques* furent divisés en *Azcapuzalcans*, en *Cuyoacans* & en *Tacubans*; & les *Culhuans* en *Tezcucoans*, & en *Atlacuyavayans*; autant de Peuples différens qui étoient riches & puissans, & qui possédoient des Royaumes particuliers. Les *Tlascalteques*, outre la grande Ville de *Tlascala*, en occupoient vingt-huit autres, toutes ceintes de murailles, & possédoient toutes les terres qui étoient entre les vallées d'*Atlixéans* & d'*Ocruaba*.

Les *Mexicains* étant exclus de toute part, fortifierent à la hâte, autant qu'ils purent, le mont *Capultepec*; mais le Roi des *Culhuans* les relegua dans un País très-mal sain, appelé *Tisapan*, où la malignité de l'air devoit les faire périr. Bientôt après ayant traversé les villes d'*Itzapala*, d'*Acatzintila* & d'*Itzalcalcon*, ils s'avancèrent vers un Lac, & y voyant au milieu un rocher qui sembloit leur annoncer leur destinée, ils y bâtirent l'an 1380. la Ville de *Tenoxtitla*, appelée communement *Mexique*. Quelques séditieux lui opposerent une autre Ville, nommée *Tlatellulco*. Mais la fortune se déclara si fort en faveur des *Mexicains*, que dans peu de tems ils subjuguèrent toutes les autres Nations voisines, & devinrent les fondateurs de l'Empire le plus florissant & le plus étendu de toute l'Amérique Septentrionale. *Iscoalt*, leur quatrième Roi, conquît les País d'*Azcapuzalque*, de *Cuyoca*, de *Suchimilcon*, de *Cuytlavaque*, de *Tezcucon* & de *Tepaneque*; & *Morenzuma I.* son successeur, se rendit maître du País de *Chalca*, & de plusieurs autres Provinces situées sur les deux mers. *Axayaca* subjuga le *Teguan-tepec*, le *Guatulcon*, le *Tlatellulcon*; & *Autzol* conquît le *Quaxcutatla*, & tous les País qu'il y a jusqu'à *Guabutemalla*.

Tel étoit l'état de l'Empire du Mexique sous *Motenzuma* second, lorsque les Espagnols y arriverent.

Les *Incas* n'étoient pas moins puissans dans la partie Méridionale de l'Amérique. On dit

qu'ils possédoient un grand nombre de Villes où régnoit une magnificence qu'on auroit de la peine à se persuader. On rapporte qu'étant parés du Lac de *Titicaca* avec une puissante armée, ils prirent ou fonderent la Ville de *Cuzco*, & que dans peu de tems ils se rendirent maîtres de tous les País qui sont depuis le Royaume de *Chili* jusqu'à *Quitto*; qu'ils remplirent tout l'Empire d'édifices d'une structure merveilleuse, & qu'ils firent faire plusieurs chemins, plus beaux & plus magnifiques que ne l'étoit la fameuse Voye Appienne. Tout ce País étoit appelé *Tabuantsuyo*, ce qui signifie Les quatre Coins du monde. Il y avoit outre cela dans le Golfe de Mexique quatre Isles célèbres, l'une desquelles étoit appelée de trois noms différens par les naturels du País; sçavoir *Aiti*, à cause de ses montagnes escarpées; *Cipangi* ou *Cibani*, à cause de la ressemblance de ces montagnes avec celles de l'Isle de *Mantino*, d'où les *Mexicains* étoient venus; & *Quizqueia*, parce que cette Isle leur paroissoit être d'une étendue extraordinaire. Ils la divisèrent en cinq grands Royaumes, qui furent celui de *Magnan* ou de *Hubabon*; celui de *Xaraguan*, ou de *Guacayarime*, ou de *Haniguaiaga*; celui de *Xaran*, qui est aussi appelé le Royaume de *Ciguayan*, ou *Cajabon*; celui de *Caiscumuoan* ou de *Bainoa*, de *Marien* ou *Darien*; & enfin celui de *Paguan*. On a trouvé dans cette Isle plusieurs monumens d'une grande antiquité, qui prouvent qu'elle a été autrefois fréquentée par les Phéniciens. L'Isle la plus grande après *Aiti* est celle de *Cuba*, dont les Provinces sont *Maya*, *Bayamo*, *Cueyba*, *Camaguey*, *Macaca*, *Xagua*, *Havana*, *Ubi-ma* ou *Haniguánica*. Les petites Isles sont la *Jamaïque* & la *Portorique*.

J'ometts bien d'autres choses dont le commun des Geographes ne parlent presque point, parce qu'ils croient pouvoir s'en dispenser, sous prétexte que ce sont des País barbares; ou s'ils entrent dans quelque détail, ils ne gardent aucun ordre dans ce qu'ils en rapportent, & font un mélange affreux des choses anciennes & modernes. Je crois cependant qu'il vaudroit bien la peine de distinguer avec soin les Antiquitez de chaque Nation, pour autant qu'elles n'ont point été enveloppées dans la destruction générale qui s'en est faite.

Convenons au reste qu'il n'est rien qui ne soit sujet au changement. Car nous voyons les Nations se succéder les unes aux autres; celles-ci s'affoiblissent, tandis que celles-là se fortifient. Cette superbe Troye, si fameuse par sa grandeur, par ses richesses & par la multitude de ses habitans, qui a pû pendant dix ans se défendre contre tous les Peuples de la Grece, ne peut plus montrer à présent que de misérables ruines. Sparte, Mycène, Thèbes, Athenès ont été des Villes illustres; mais leur nom seul est tout ce que la posterité en a conservé.

Je me croirois bien recompensé de mon-



travail, si cette Introduction à la GÉOGRAPHIE ANCIENNE pouvoit être aussi utile au public que je l'espère & que je le souhaite. S'il reçoit favorablement ce premier Ouvrage, nous donnerons tous nos soins pour en faire paroître un autre, où nous traiterons à fond

tout ce qui regarde l'Ancienne Géographie. En attendant je conseille au Lecteur de profiter de ce premier fruit de mes veilles, ou de travailler lui-même à donner au public quelque Ouvrage qui soit & plus instructif & plus intéressant que celui qu'il vient de lire.

GEORGE HORNIUS.


F I N.












TARVA  
ANEMOGRA  
PHICA  
seu  
PYXIS NAUTICA  
*composita auctore seu in  
ipsa representata.*

AMSTELÆDAMI  
Apud Ioan. Ianssonium.







CHARLES THURGOODS VET. LIBRARIUS  
 1702  
 1703  
 1704  
 1705  
 1706  
 1707  
 1708  
 1709  
 1710  
 1711  
 1712  
 1713  
 1714  
 1715  
 1716  
 1717  
 1718  
 1719  
 1720  
 1721  
 1722  
 1723  
 1724  
 1725  
 1726  
 1727  
 1728  
 1729  
 1730  
 1731  
 1732  
 1733  
 1734  
 1735  
 1736  
 1737  
 1738  
 1739  
 1740  
 1741  
 1742  
 1743  
 1744  
 1745  
 1746  
 1747  
 1748  
 1749  
 1750  
 1751  
 1752  
 1753  
 1754  
 1755  
 1756  
 1757  
 1758  
 1759  
 1760  
 1761  
 1762  
 1763  
 1764  
 1765  
 1766  
 1767  
 1768  
 1769  
 1770  
 1771  
 1772  
 1773  
 1774  
 1775  
 1776  
 1777  
 1778  
 1779  
 1780  
 1781  
 1782  
 1783  
 1784  
 1785  
 1786  
 1787  
 1788  
 1789  
 1790  
 1791  
 1792  
 1793  
 1794  
 1795  
 1796  
 1797  
 1798  
 1799  
 1800



ORBIS TERRARVM VETERIBVS COGNITI TYPVS GEOGRAPHICVS





CONTENTS

THE HISTORY OF THE  
ROYAL SOCIETY OF LONDON  
FROM THE YEAR 1660 TO 1703  
IN SEVEN VOLUMES  
BY JOHN WALLIS  
M.D. 1705

VOLUME I  
THE FOUNDATION OF THE SOCIETY  
AND THE FIRST TENTH YEARS  
OF ITS EXISTENCE

VOLUME II  
THE PROCEEDINGS OF THE SOCIETY  
IN THE SECOND TENTH YEARS  
OF ITS EXISTENCE

VOLUME III  
THE PROCEEDINGS OF THE SOCIETY  
IN THE THIRD TENTH YEARS  
OF ITS EXISTENCE

VOLUME IV  
THE PROCEEDINGS OF THE SOCIETY  
IN THE FOURTH TENTH YEARS  
OF ITS EXISTENCE

VOLUME V  
THE PROCEEDINGS OF THE SOCIETY  
IN THE FIFTH TENTH YEARS  
OF ITS EXISTENCE

VOLUME VI  
THE PROCEEDINGS OF THE SOCIETY  
IN THE SIXTH TENTH YEARS  
OF ITS EXISTENCE

VOLUME VII  
THE PROCEEDINGS OF THE SOCIETY  
IN THE SEVENTH TENTH YEARS  
OF ITS EXISTENCE

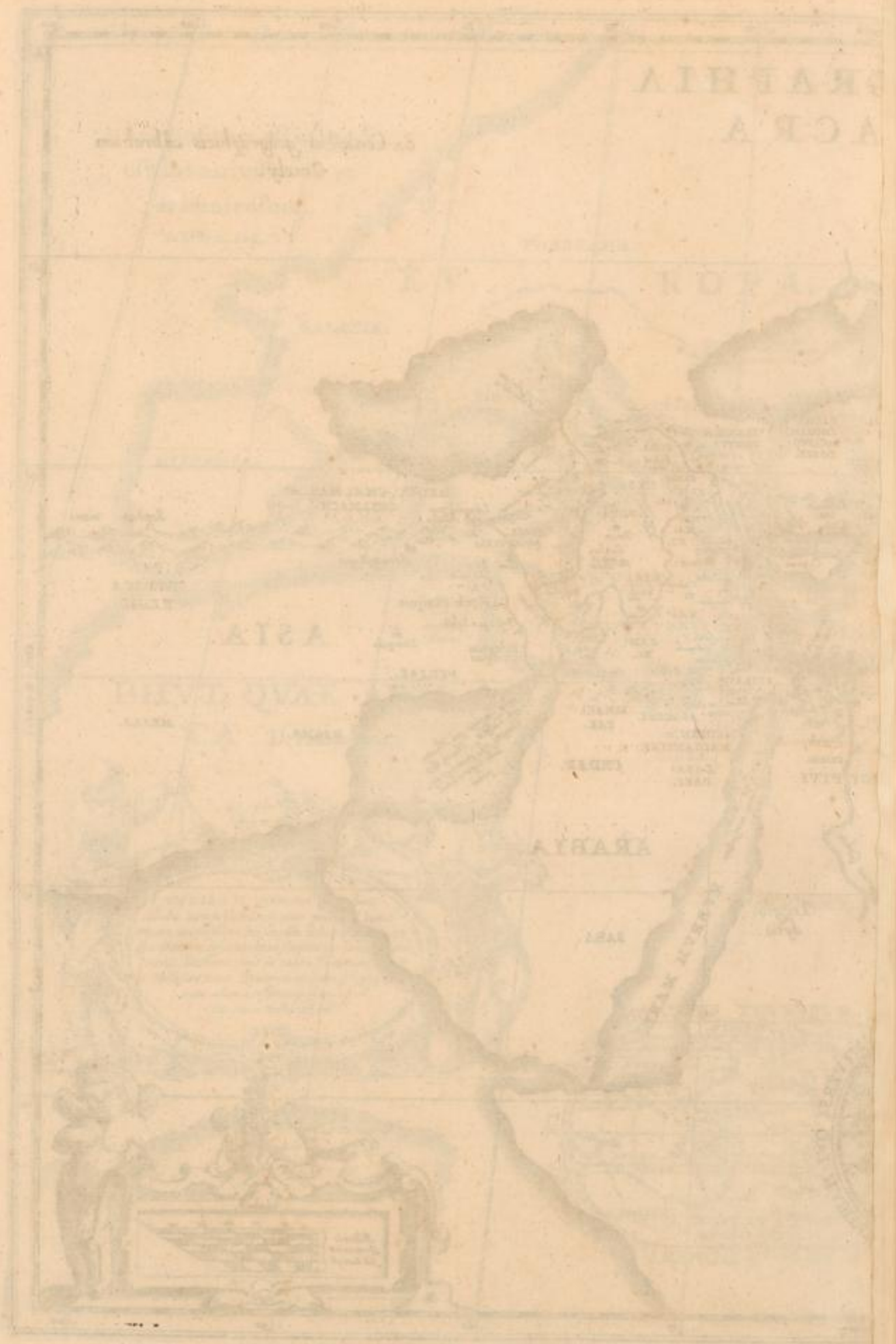




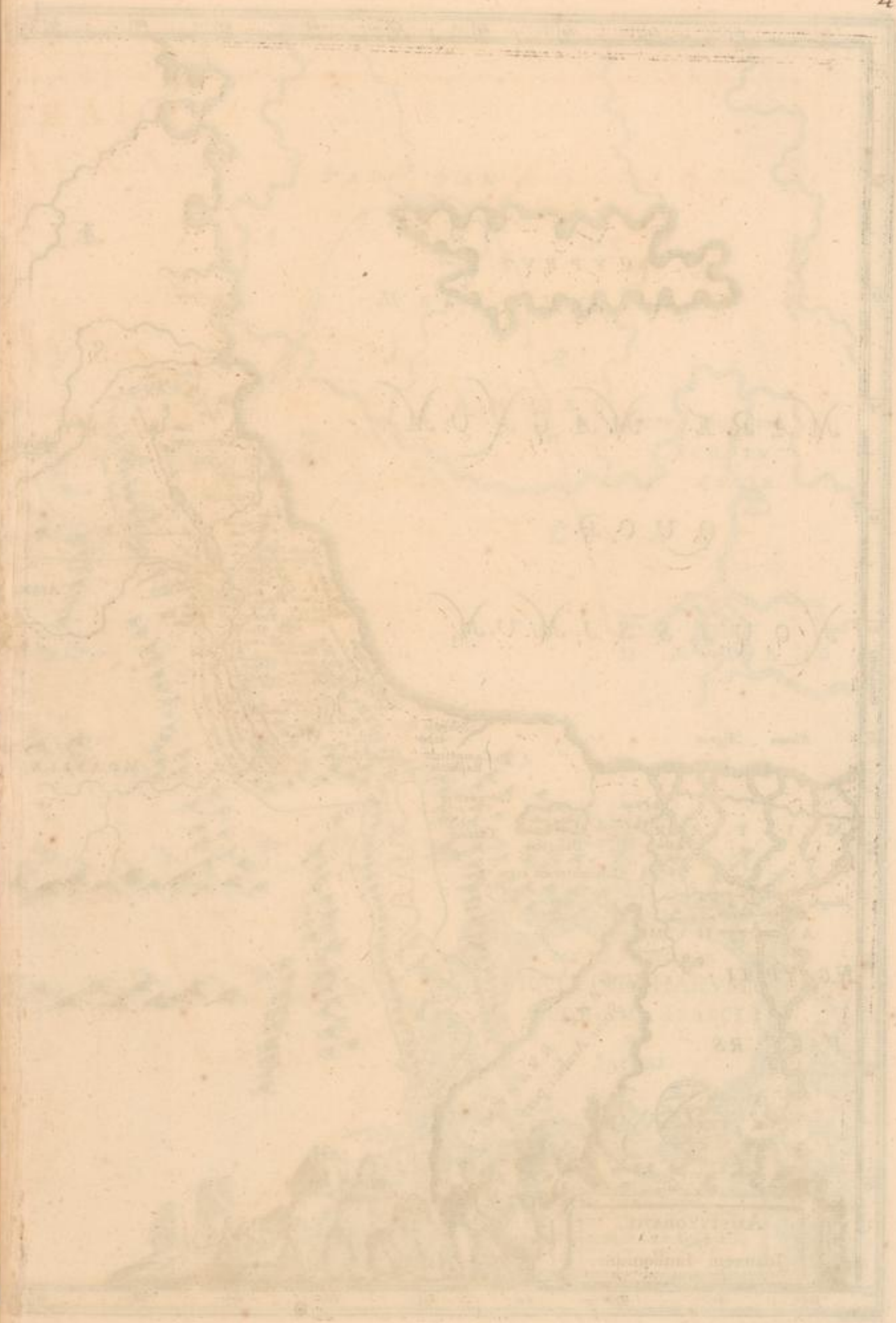




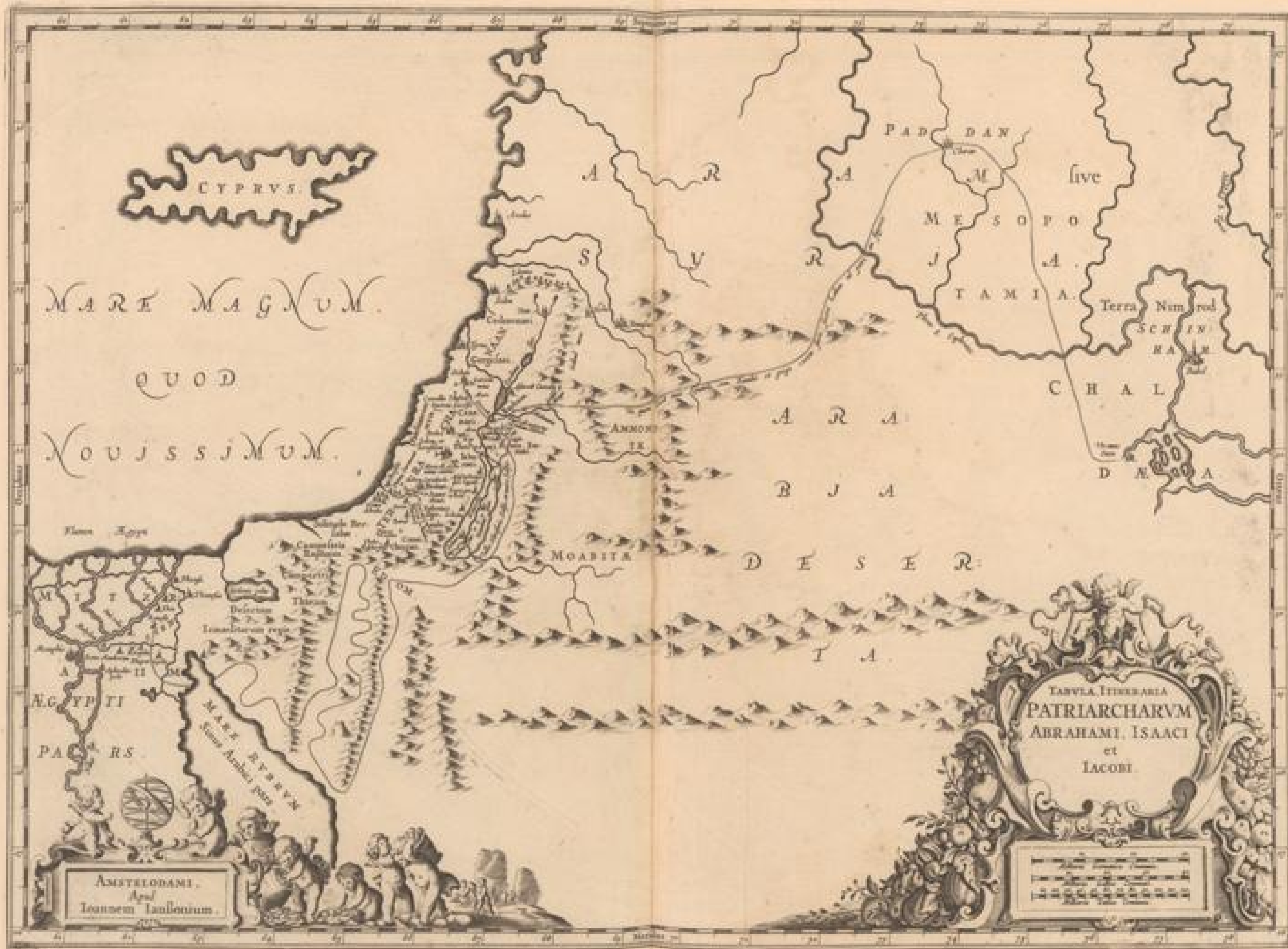
















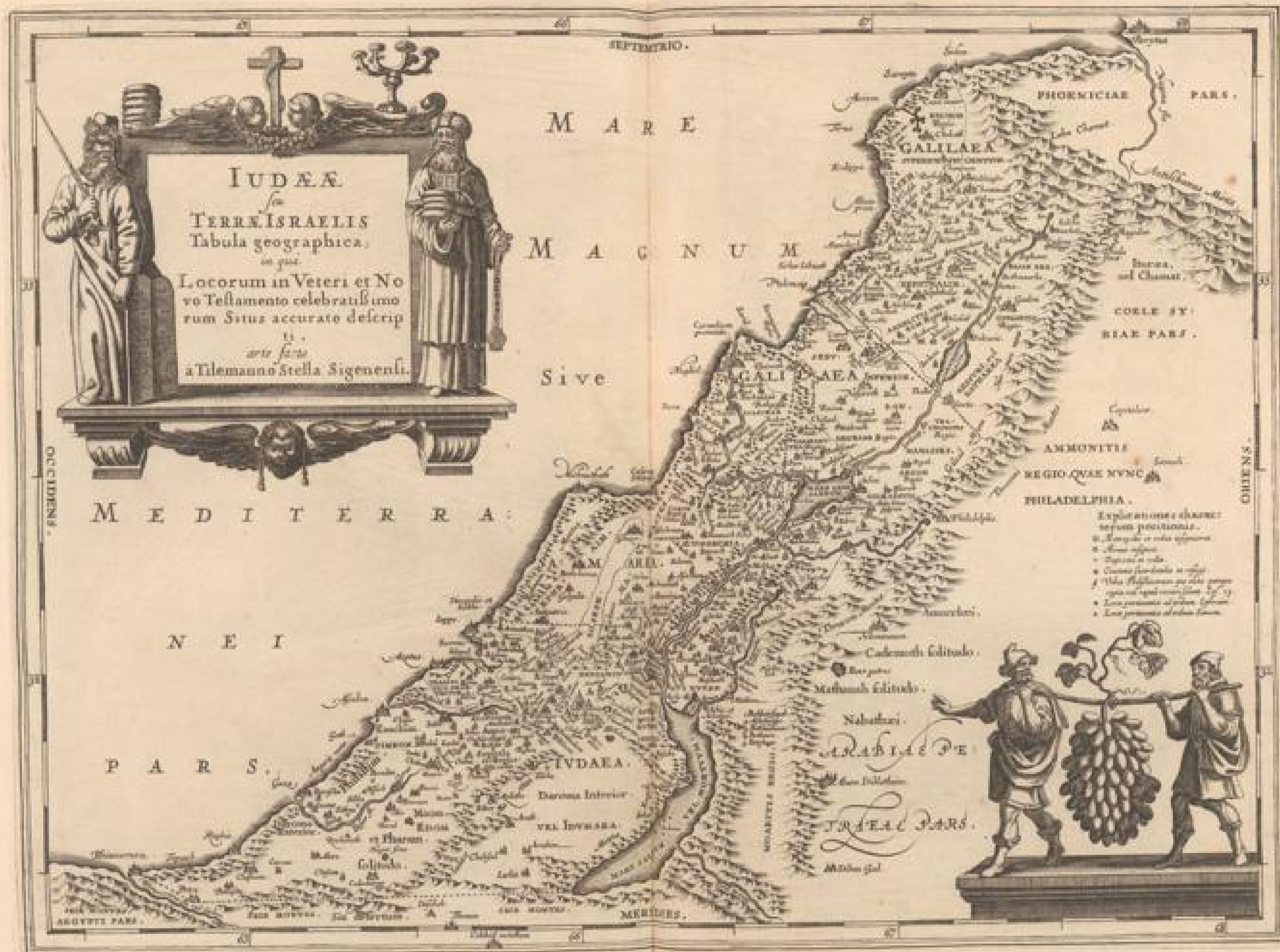




5.








**IUDÆA**  
 seu  
**TERRÆ ISRAELIS**  
 Tabula geographica.  
 in qua  
 Locorum in Veteri et No-  
 vo Testamento celebratissimorum  
 Situs accurato describitur  
 et  
 arte facta  
 a Tilemanno Stella Sigenensi.

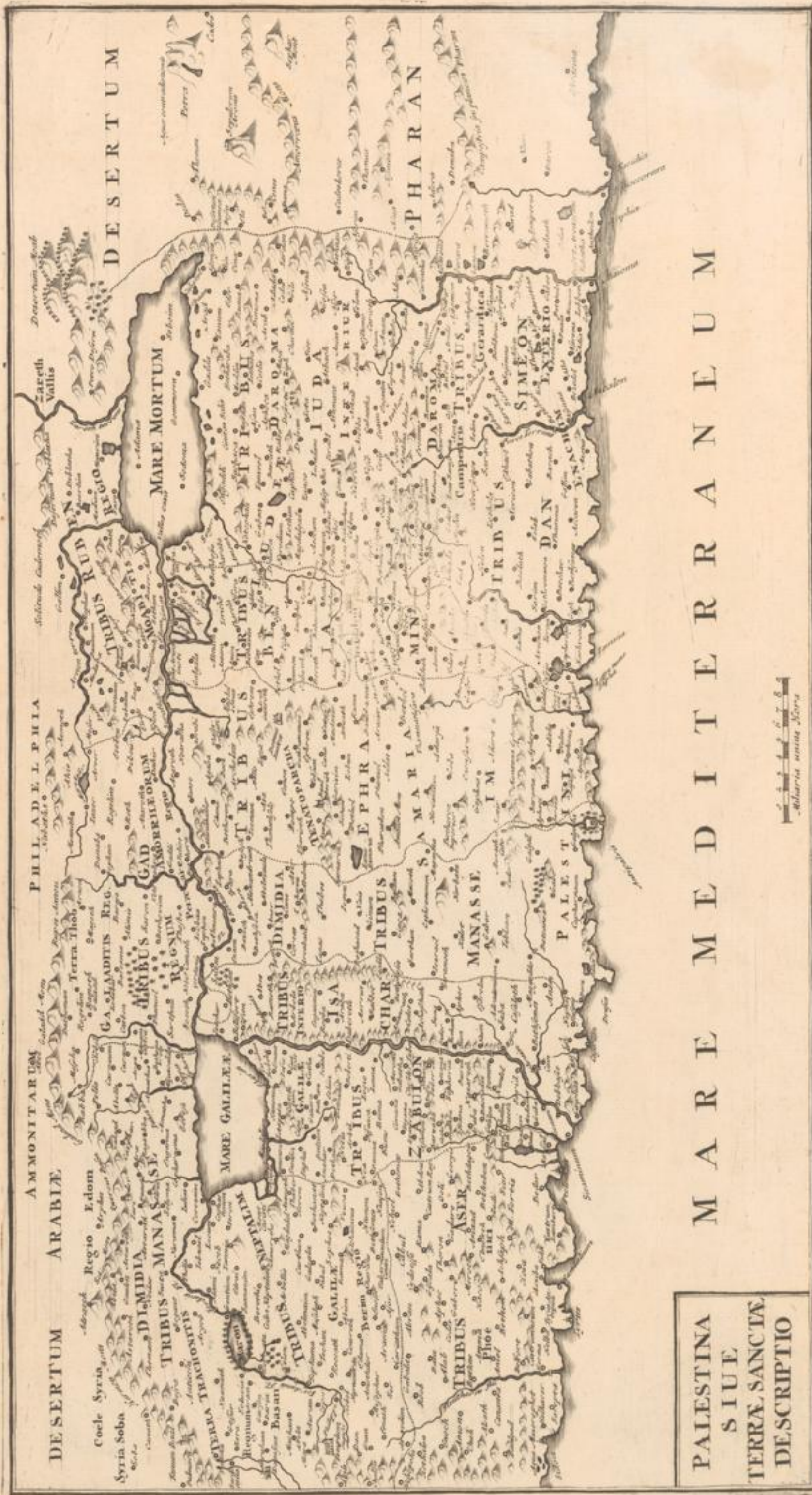
**PHILADELPHIA.**  
 Exploratio chartæ  
 et positionis.  
 1. Hæretici et veteri signa.  
 2. Hæretici signa.  
 3. Hæretici signa.  
 4. Hæretici signa.  
 5. Hæretici signa.  
 6. Hæretici signa.  
 7. Hæretici signa.  
 8. Hæretici signa.  
 9. Hæretici signa.  
 10. Hæretici signa.












PALESTINA  
SIVE  
TERRÆ SANCTÆ  
DESCRIPTIO

MARE MEDITERRANEUM

Miliaria unius Terræ

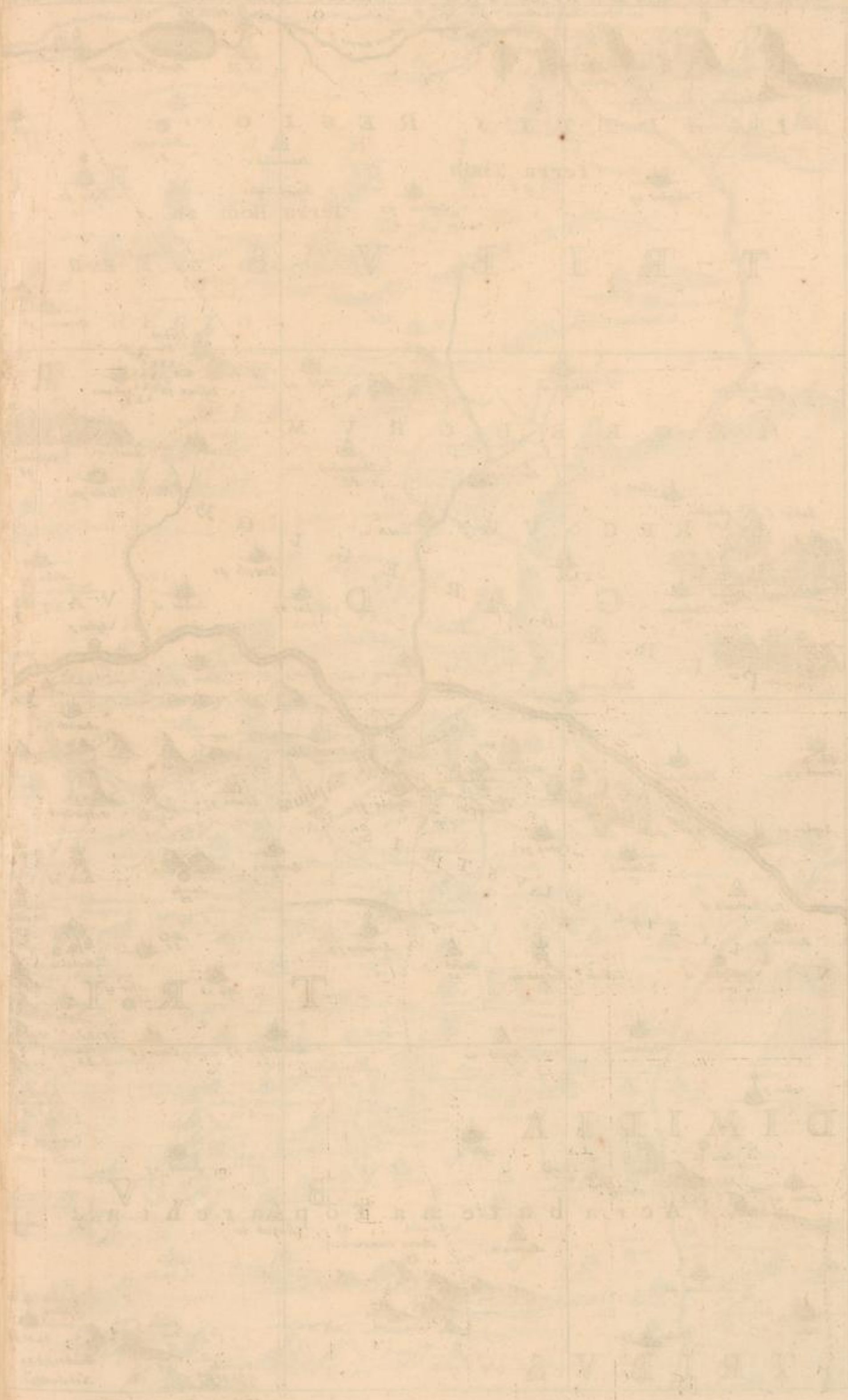




DÜSSELDORFF

Düsseldorff  
1789

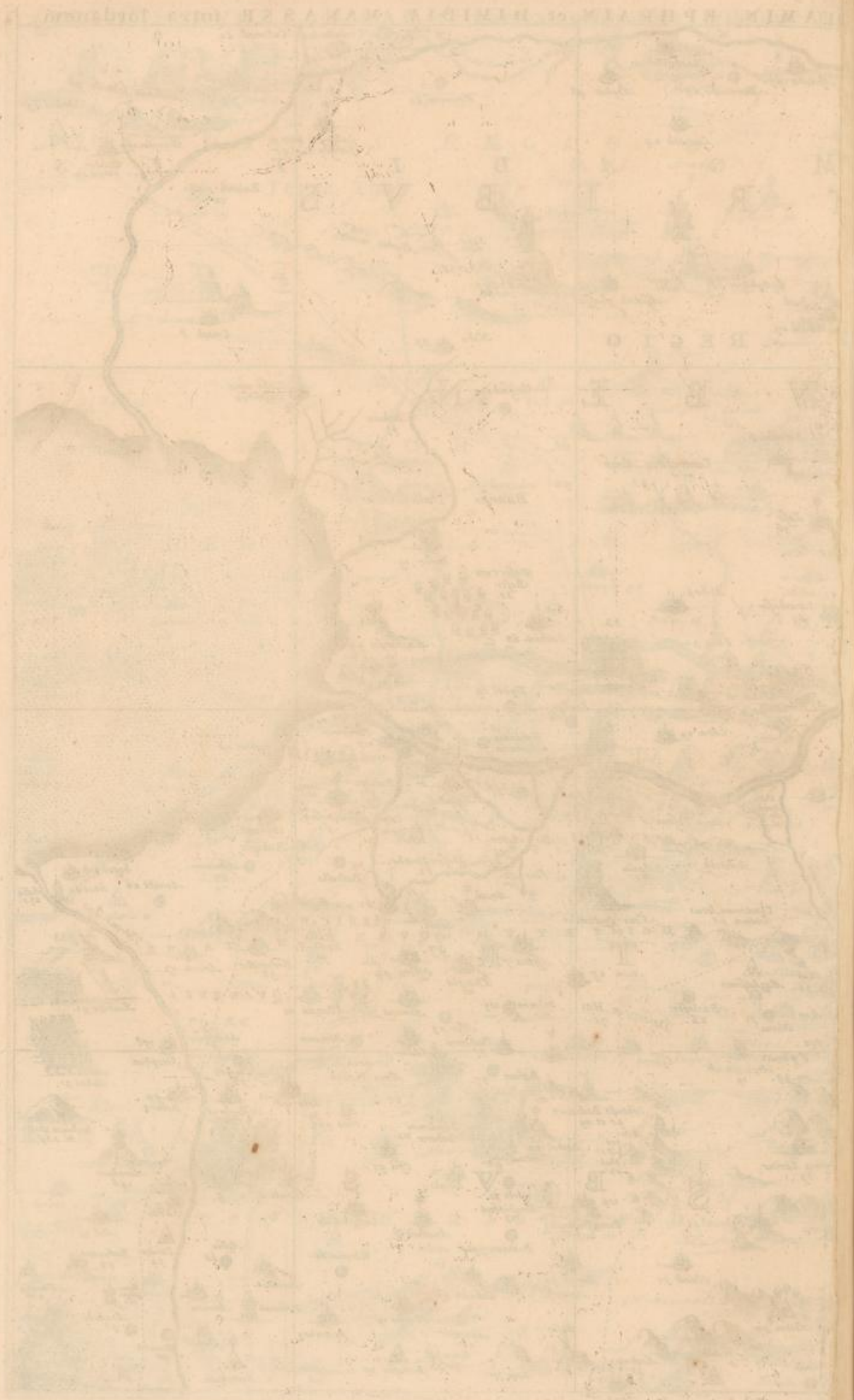




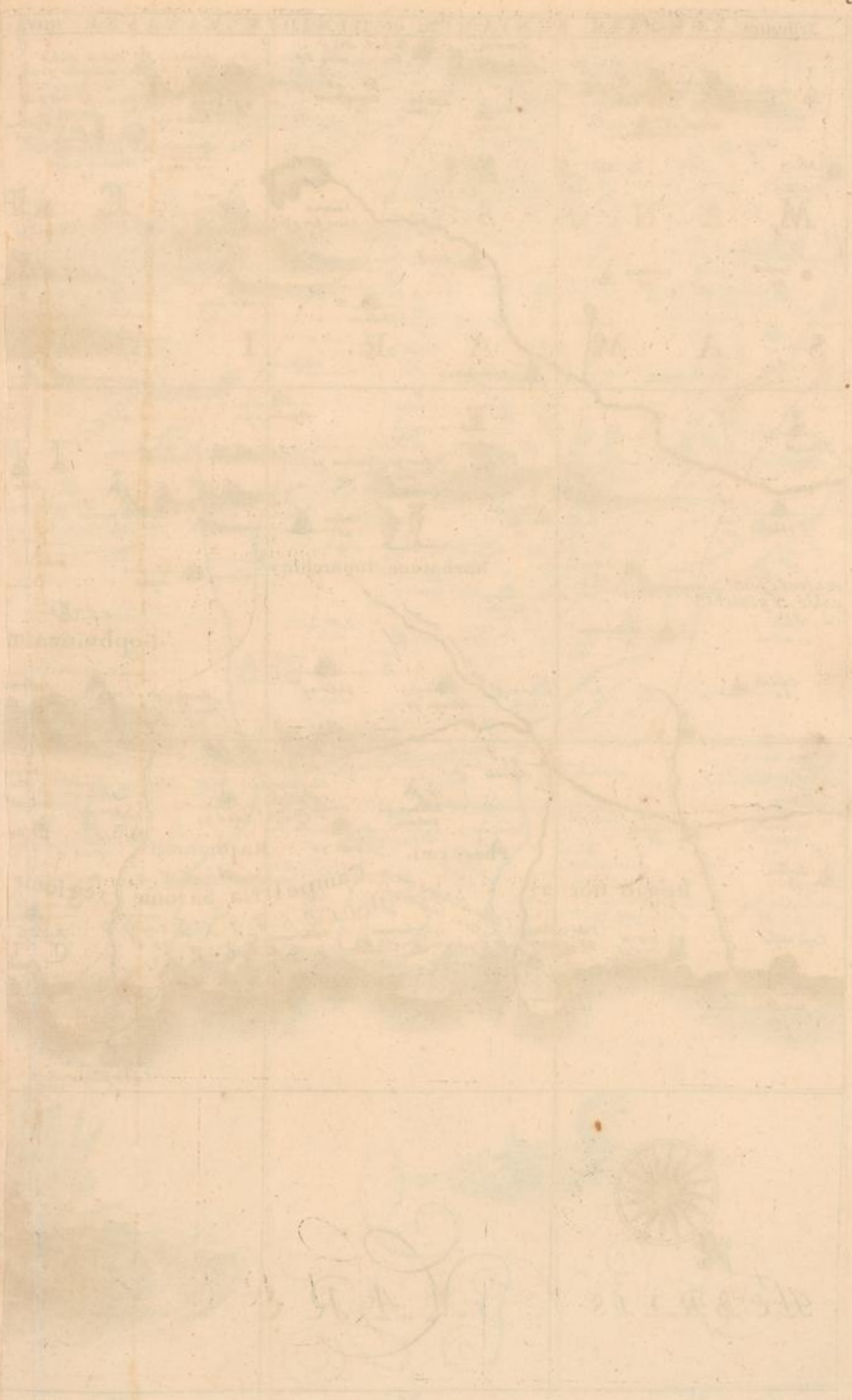




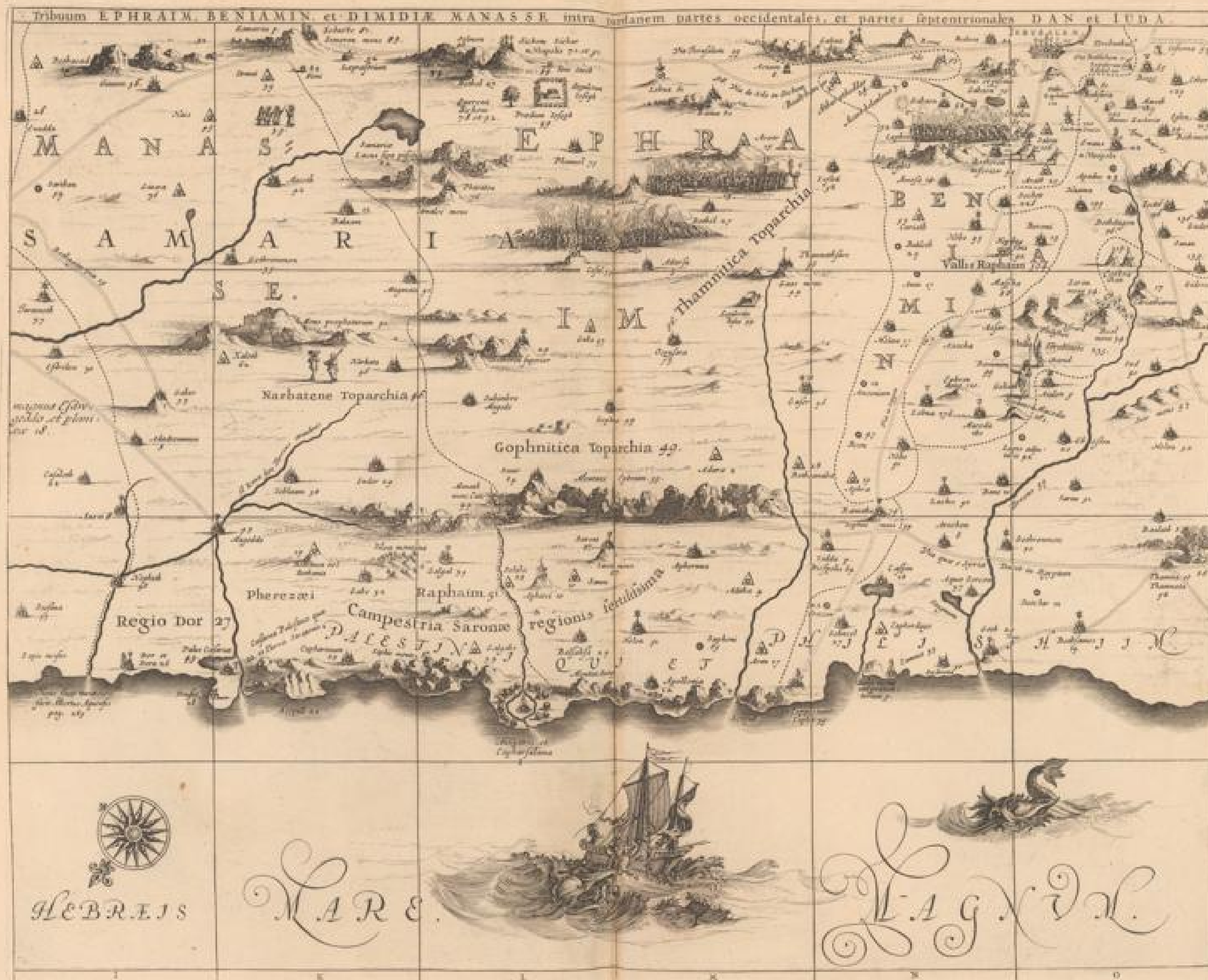




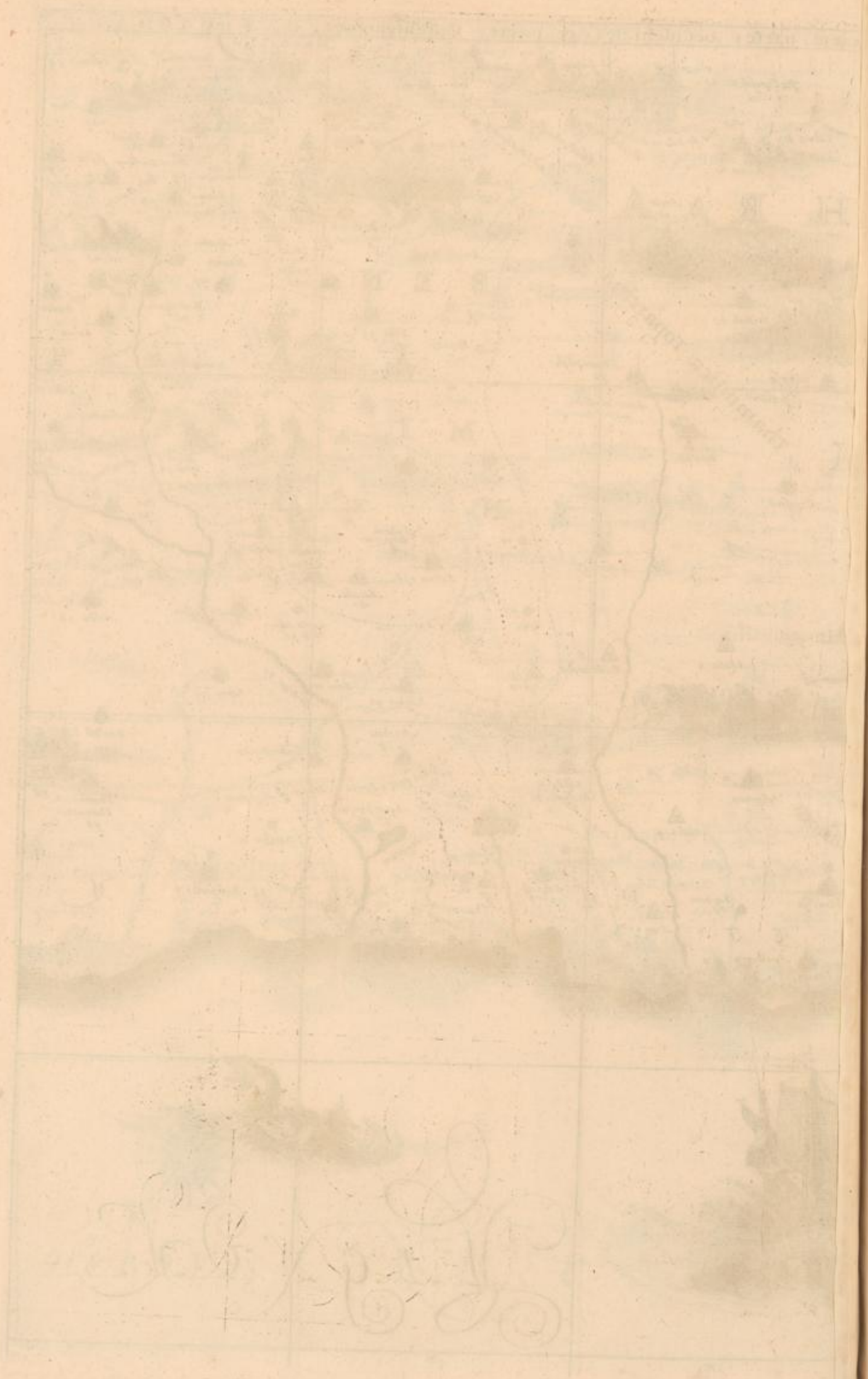























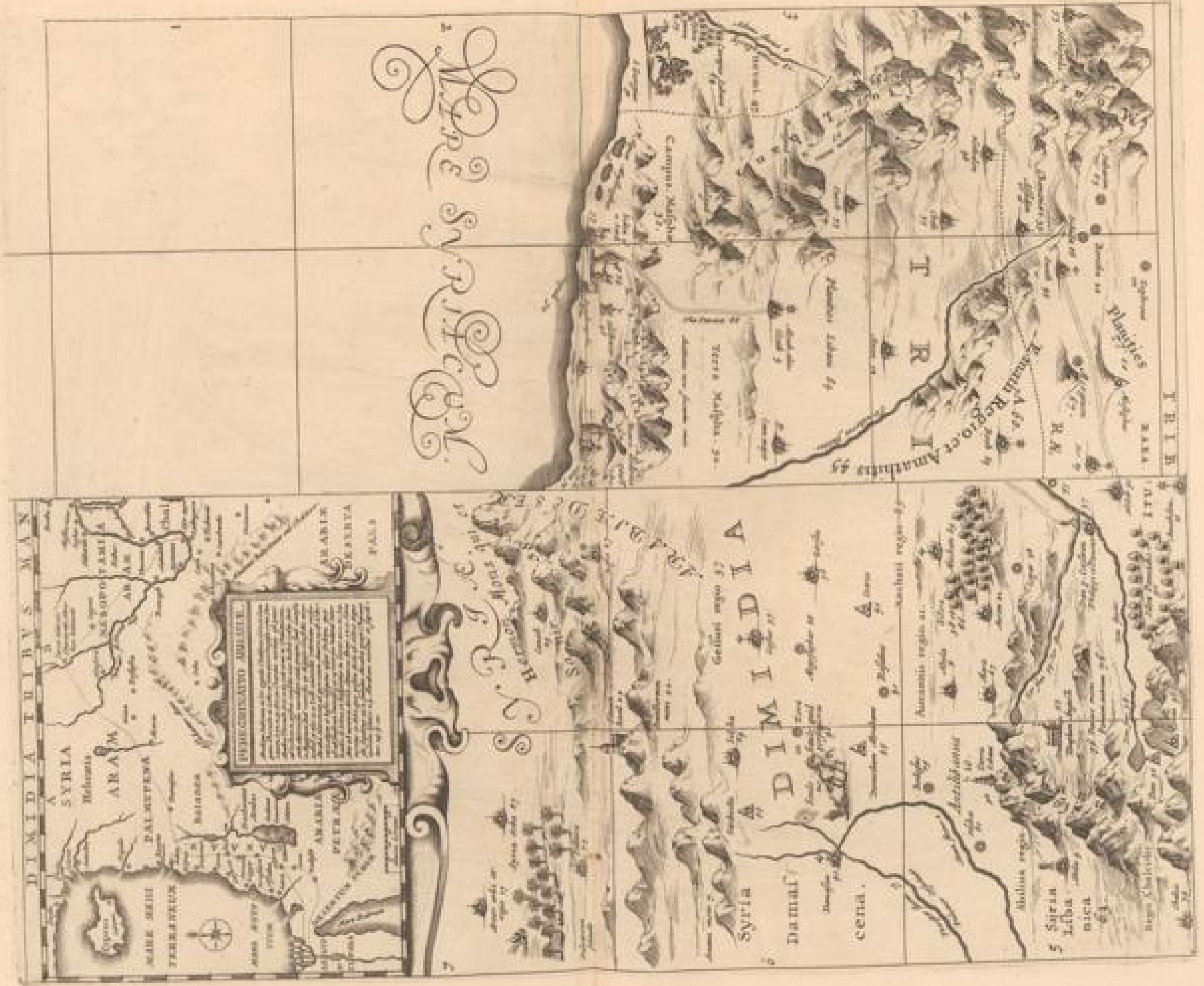


Faint, illegible text or markings at the bottom of the page, possibly a signature or a title.




9<sup>1/2</sup>.






TERRA SYRIACA

























MARE MORTUUM seu SALSUM  
Lacus Asphalticus cum Callis Salinarum.

PENTAPOLIS. 202.

T R I B V S

I V D A

Ager Danaëmus 90

ITINERA  
ET MANSIONES DESERTI.

MARIS

MEDITER

MARE AEGYPTIUM

RANEI PARS

ARABIA


DESERTA PARS

L R L B J E  
P E T R E E  
P A R S.


EDOM ORA ET IUDAEA.



















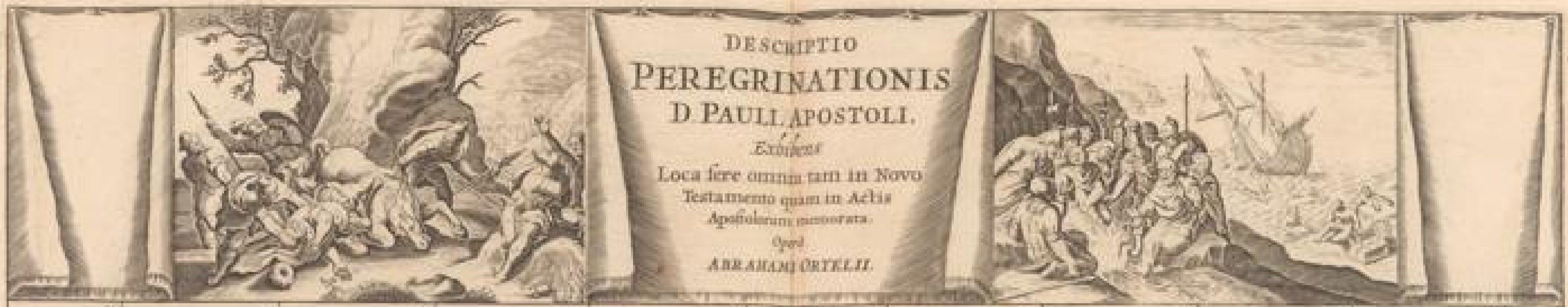


Handwritten text in a cursive script, likely a signature or a title, located in the lower right quadrant of the page. The text is difficult to decipher due to its faintness and the age of the paper.































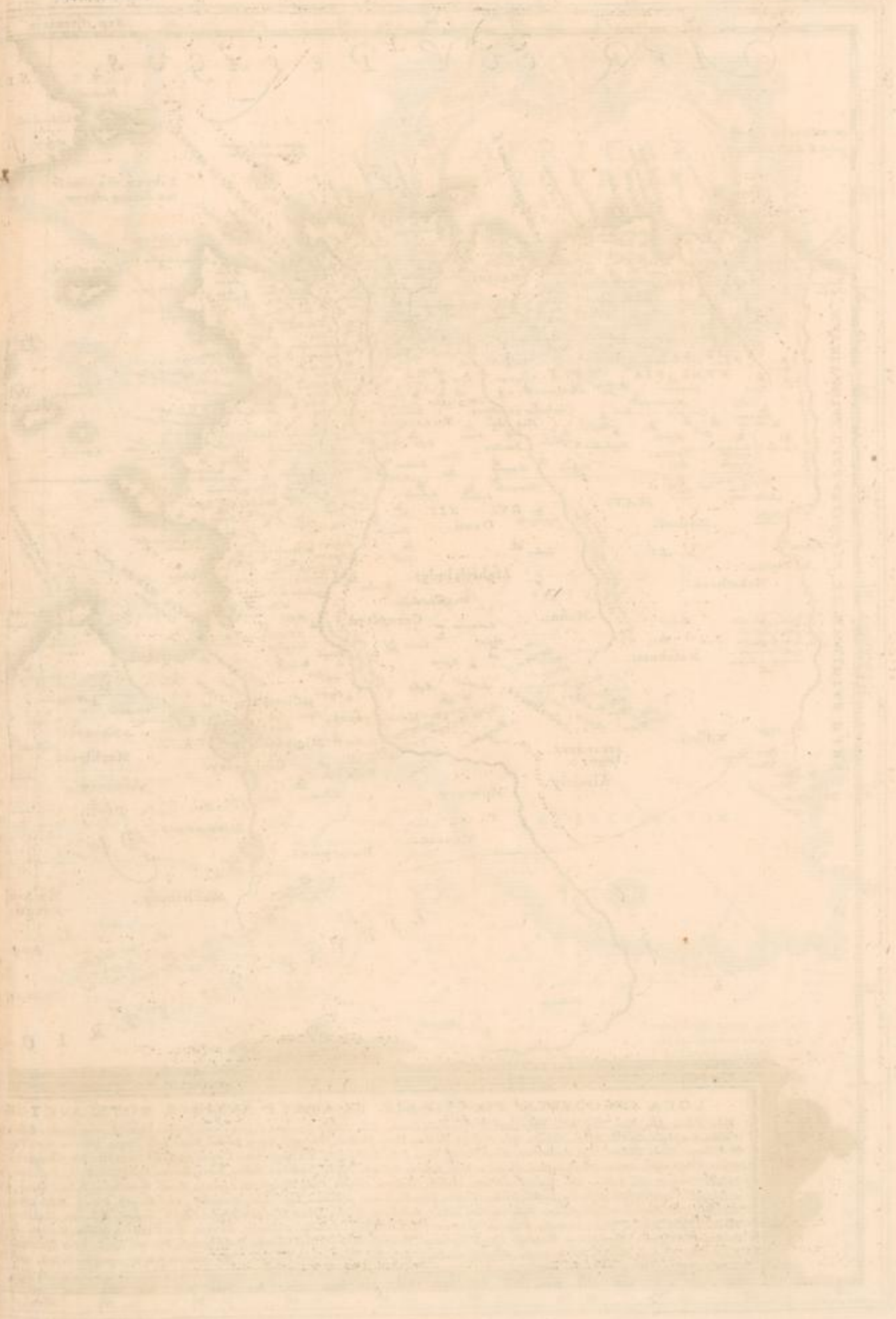













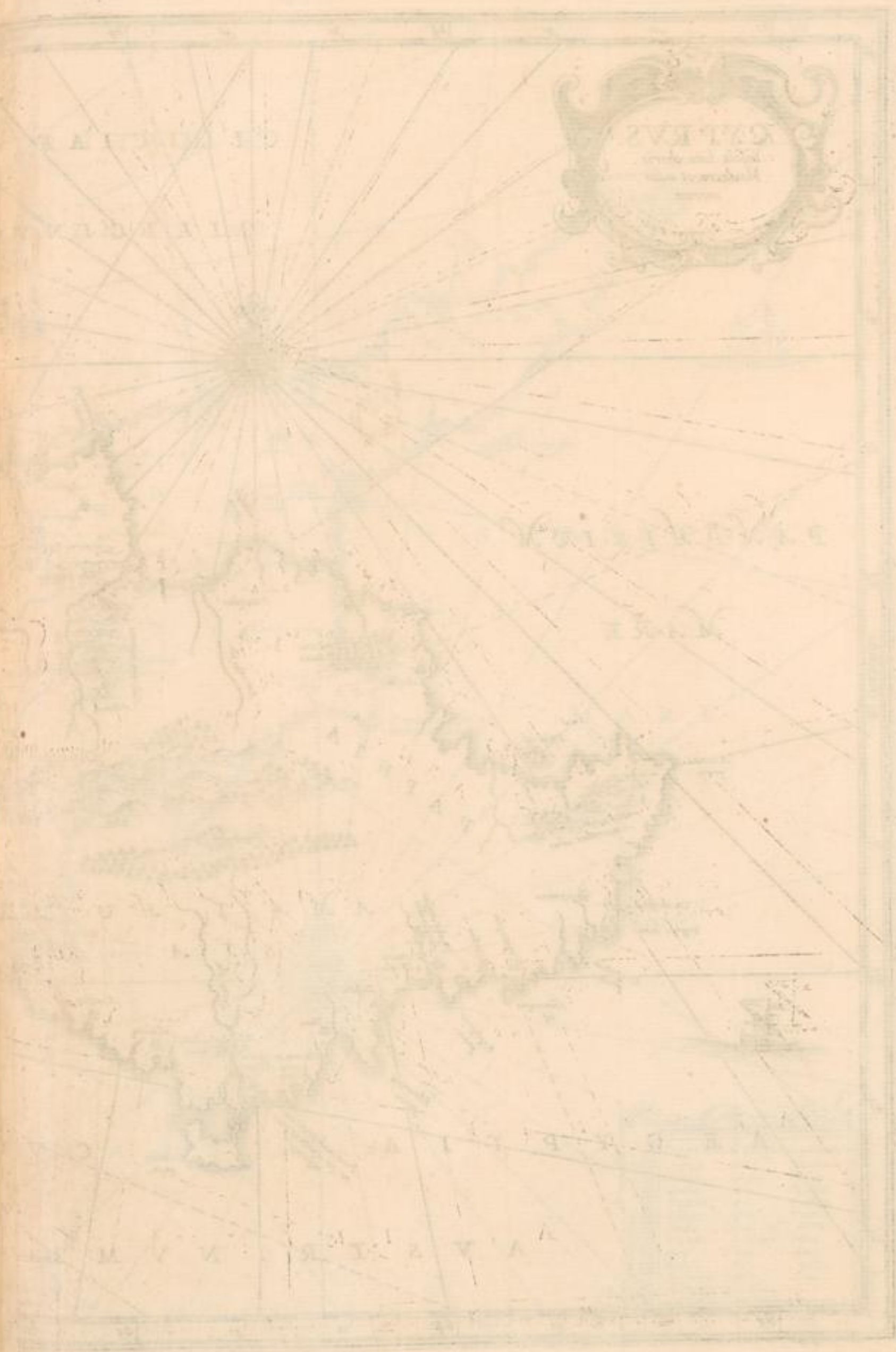












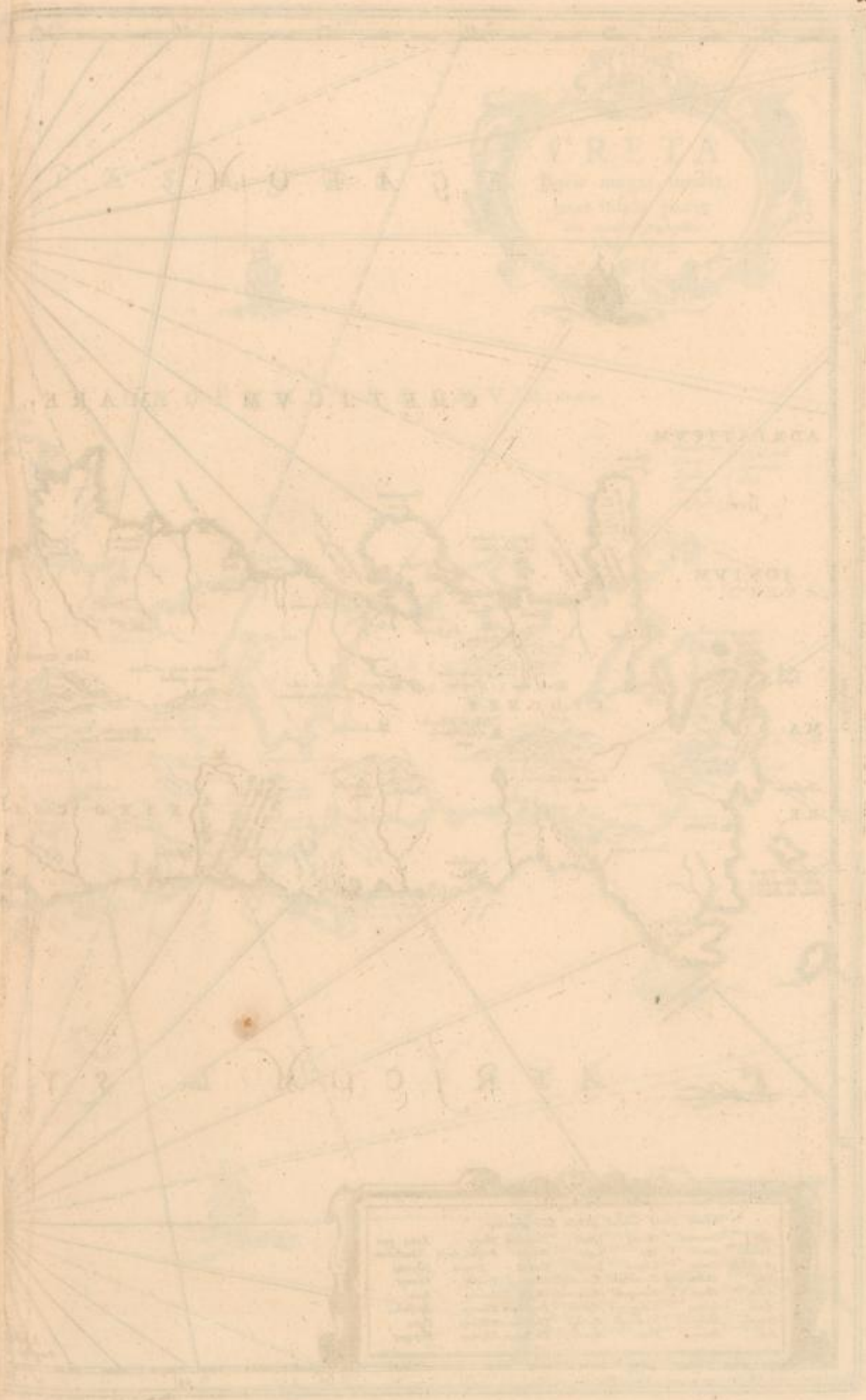




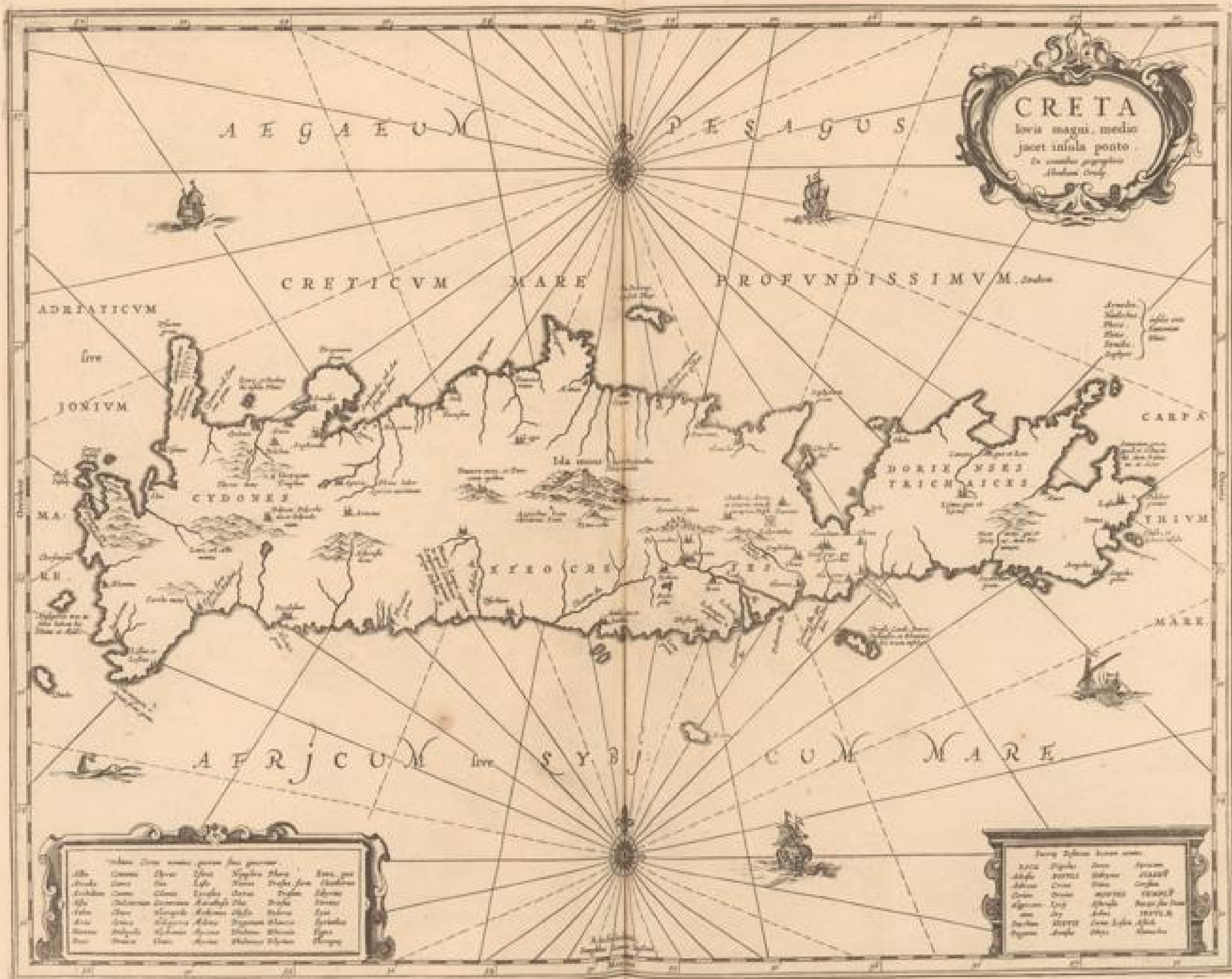




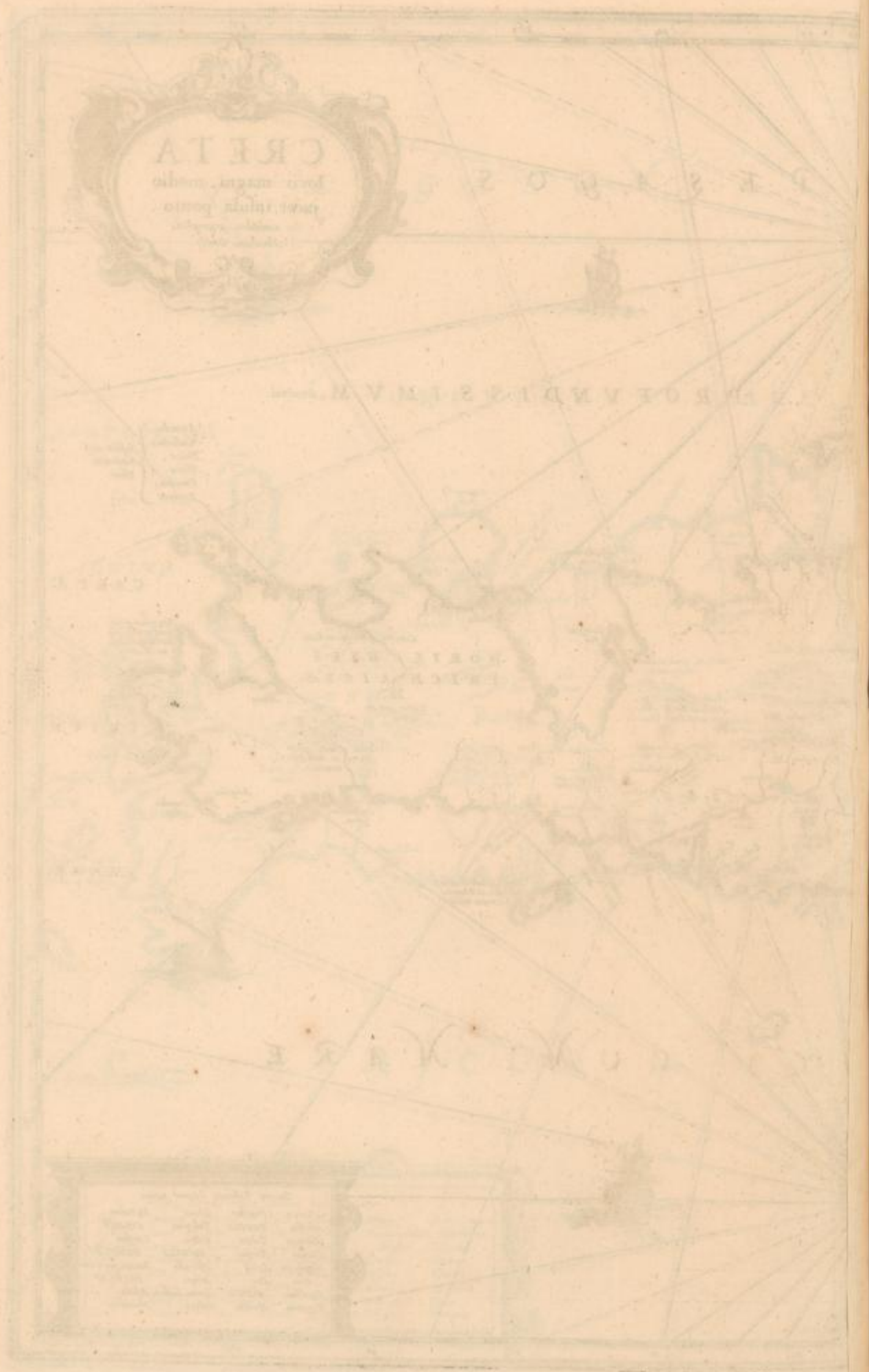







































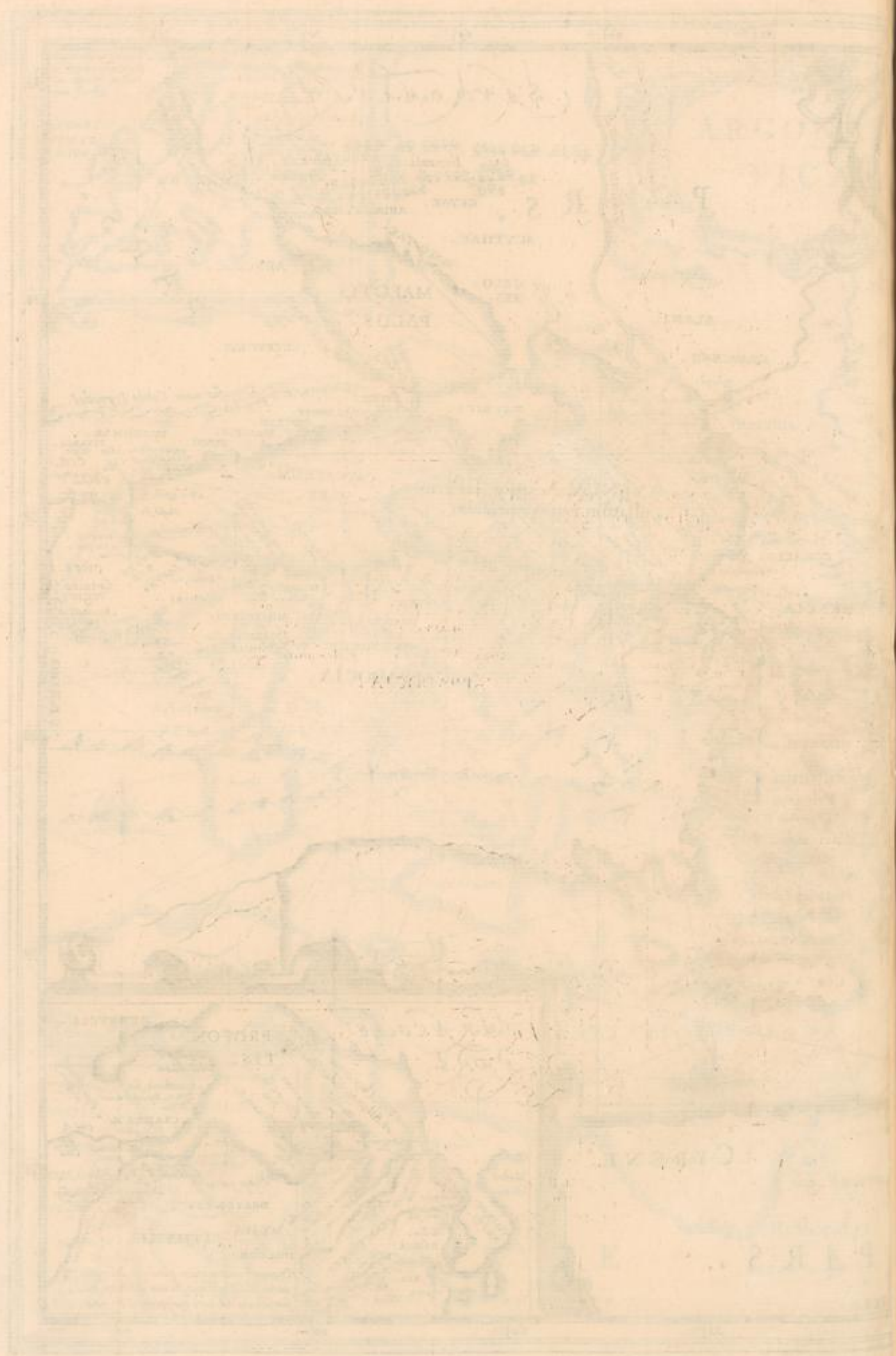





















**AENEAE  
TROIANI NAVIGATIO**  
*Ad Troiae per viam*

EVROPAE

PARS

ASIA PROPRIA sive

pars ASIAE MAGNAE

SIBYAE

SIVE AFRICAE PARS

MARE

MEDJ

TERRANEUM

LITIVM MARE

PHOENICIA

AEgyptvs

HERPESIA SATVVS  
VIA ITALIA

MARE ADRIATICVM SIVE ADRIATICVM SINVS

IONICVM  
MARE

MARE AEGAEVM SIVE AEGAEVM MARE

MARE CYPRIVM SIVE CYPRIVM MARE

MACEDONIA  
populi Pelagi, Achivi, Argivi, Danai, Myrmi-  
dones, Deloget, Dores  
et Ionae

LIBURNI  
MARE ADRIATICVM SIVE ADRIATICVM SINVS

PVNICA REGNA

Getulae

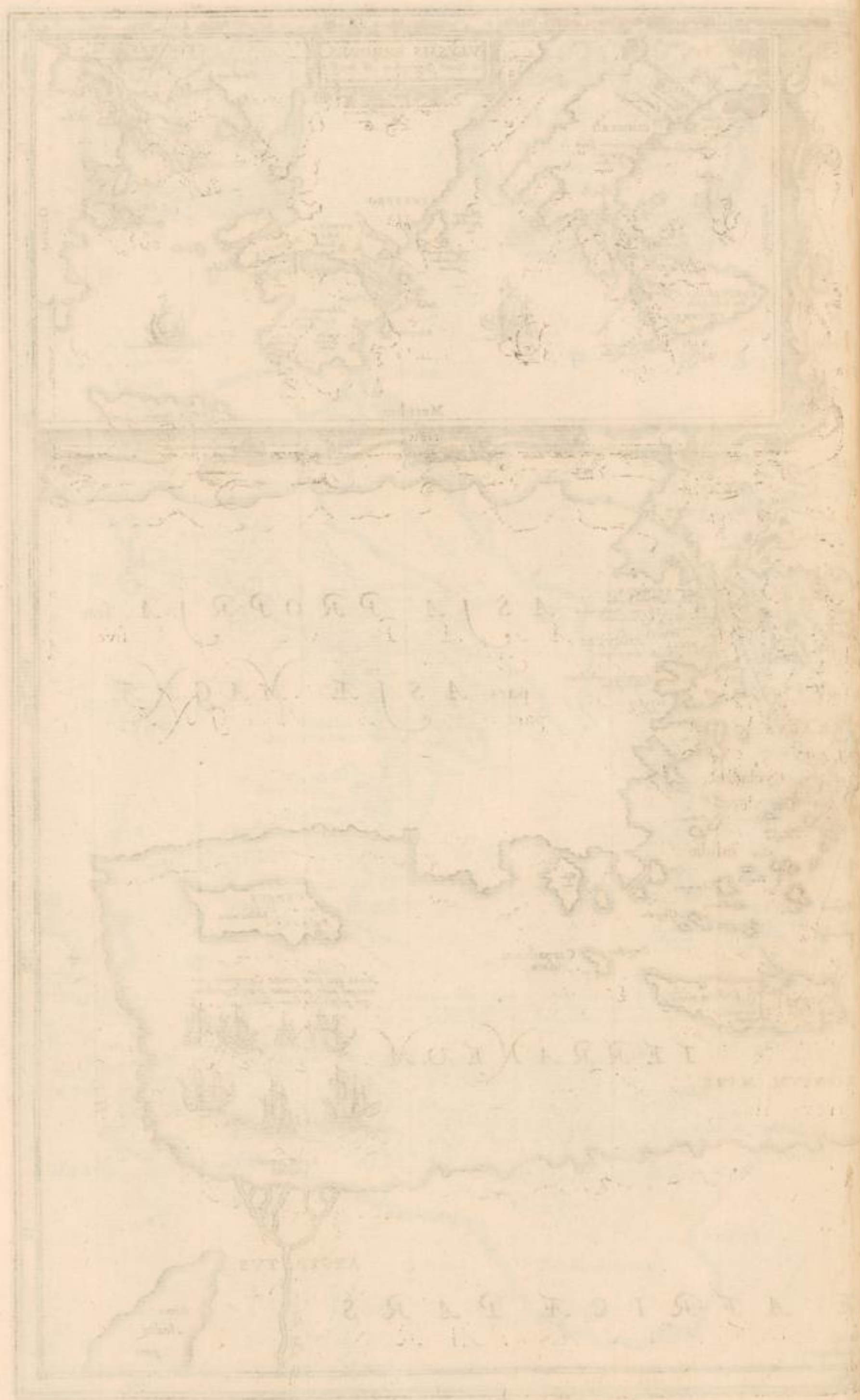
Bocia et Syriae

MaSyli

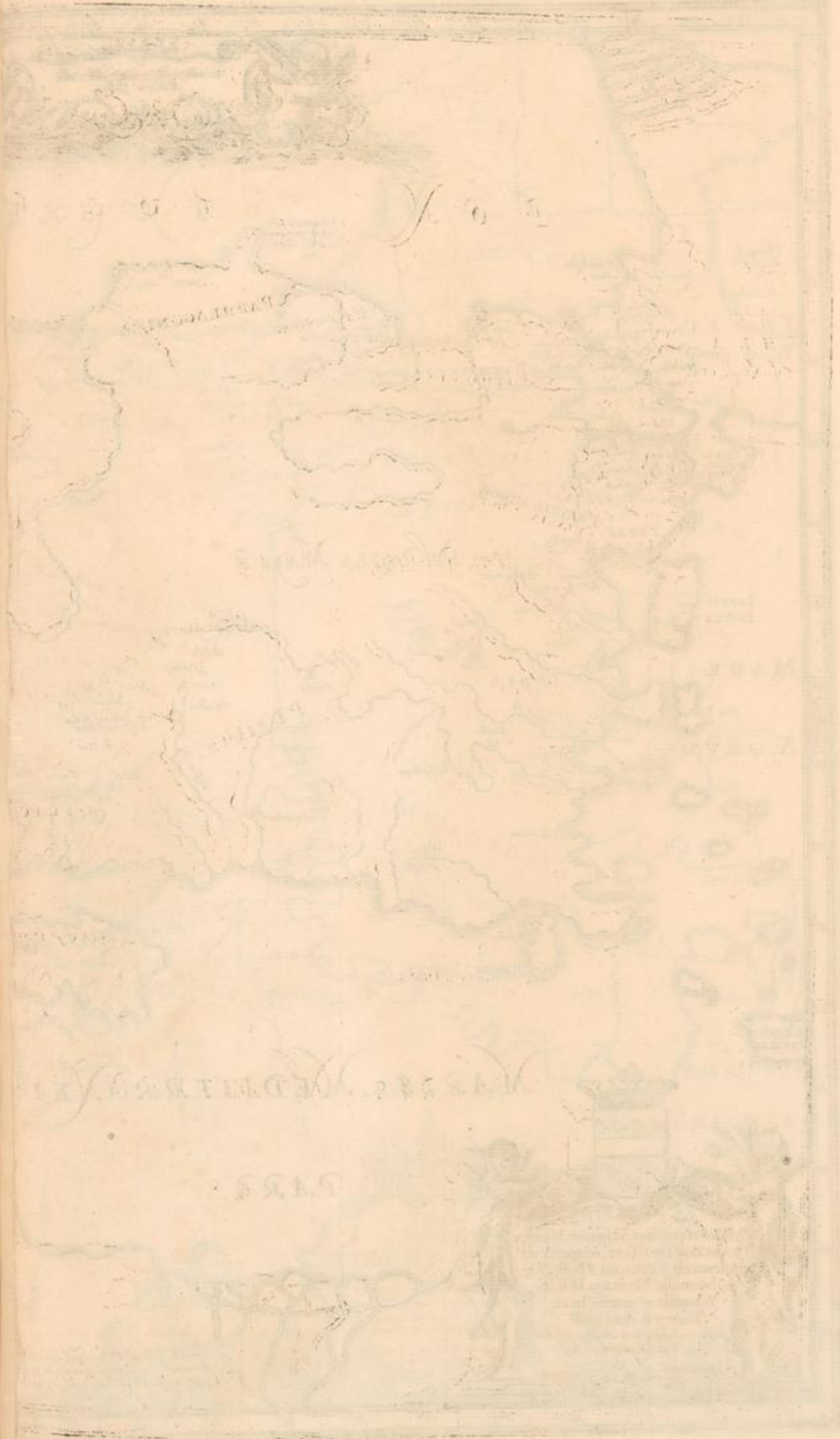
Barcaei







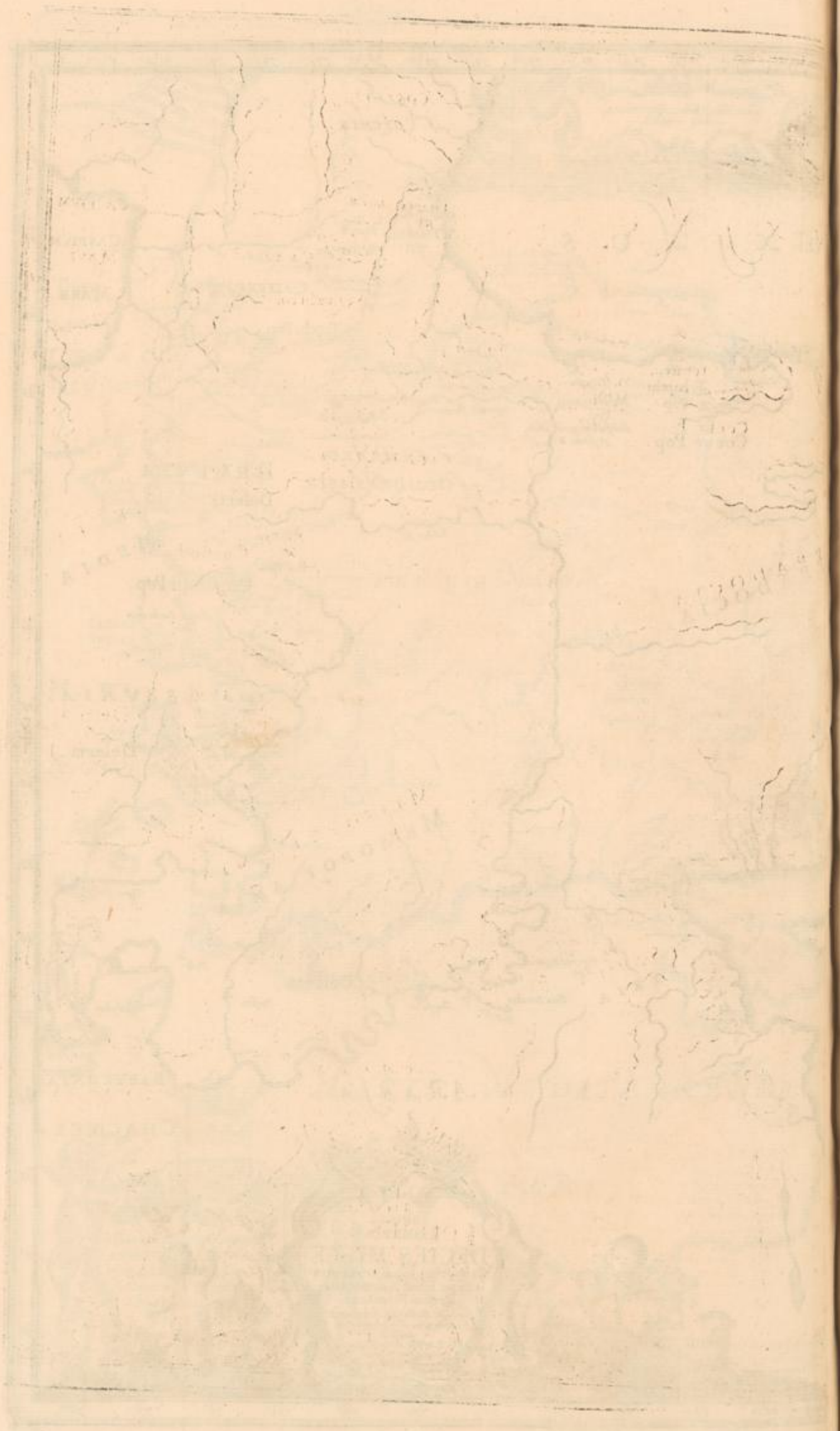




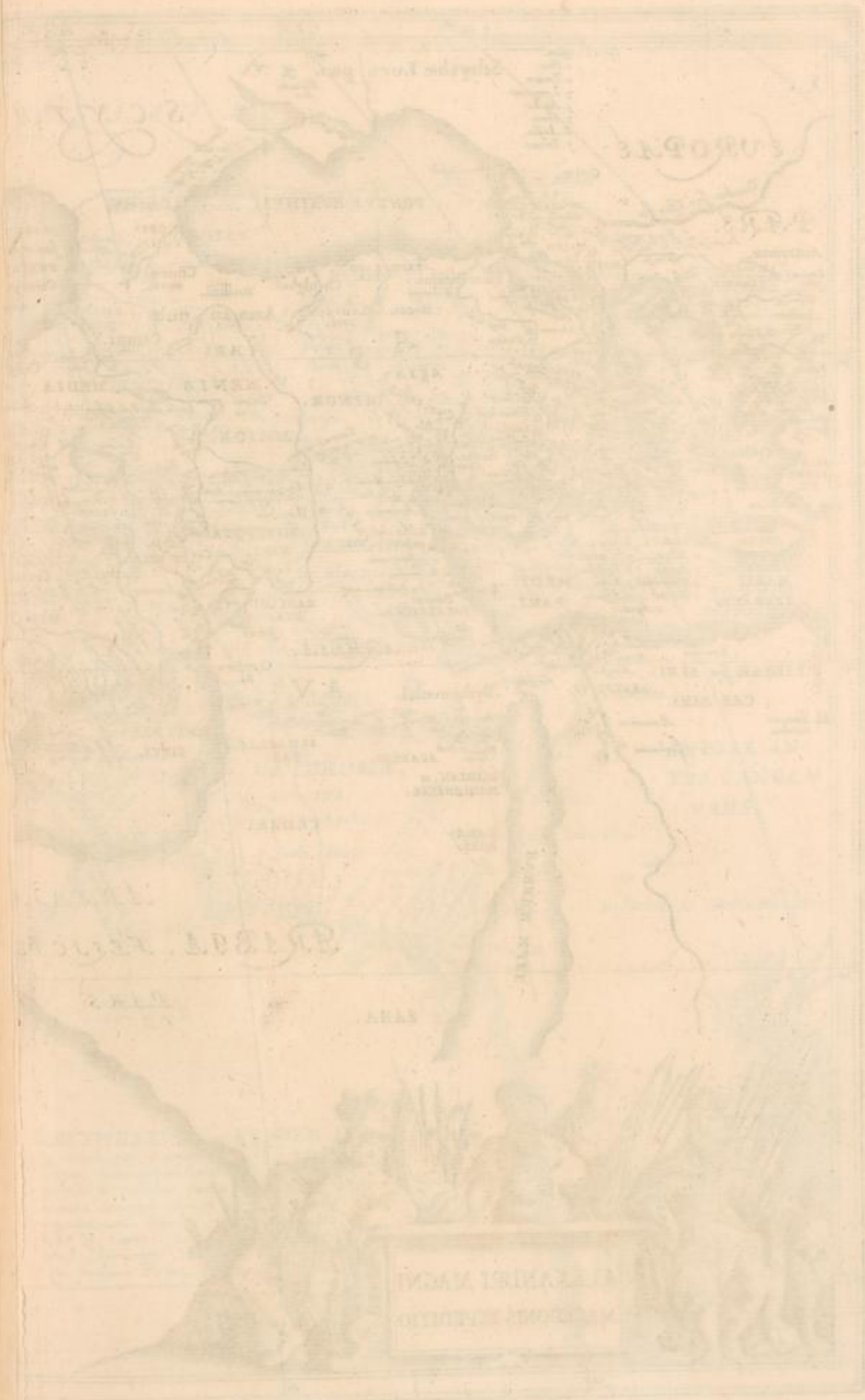








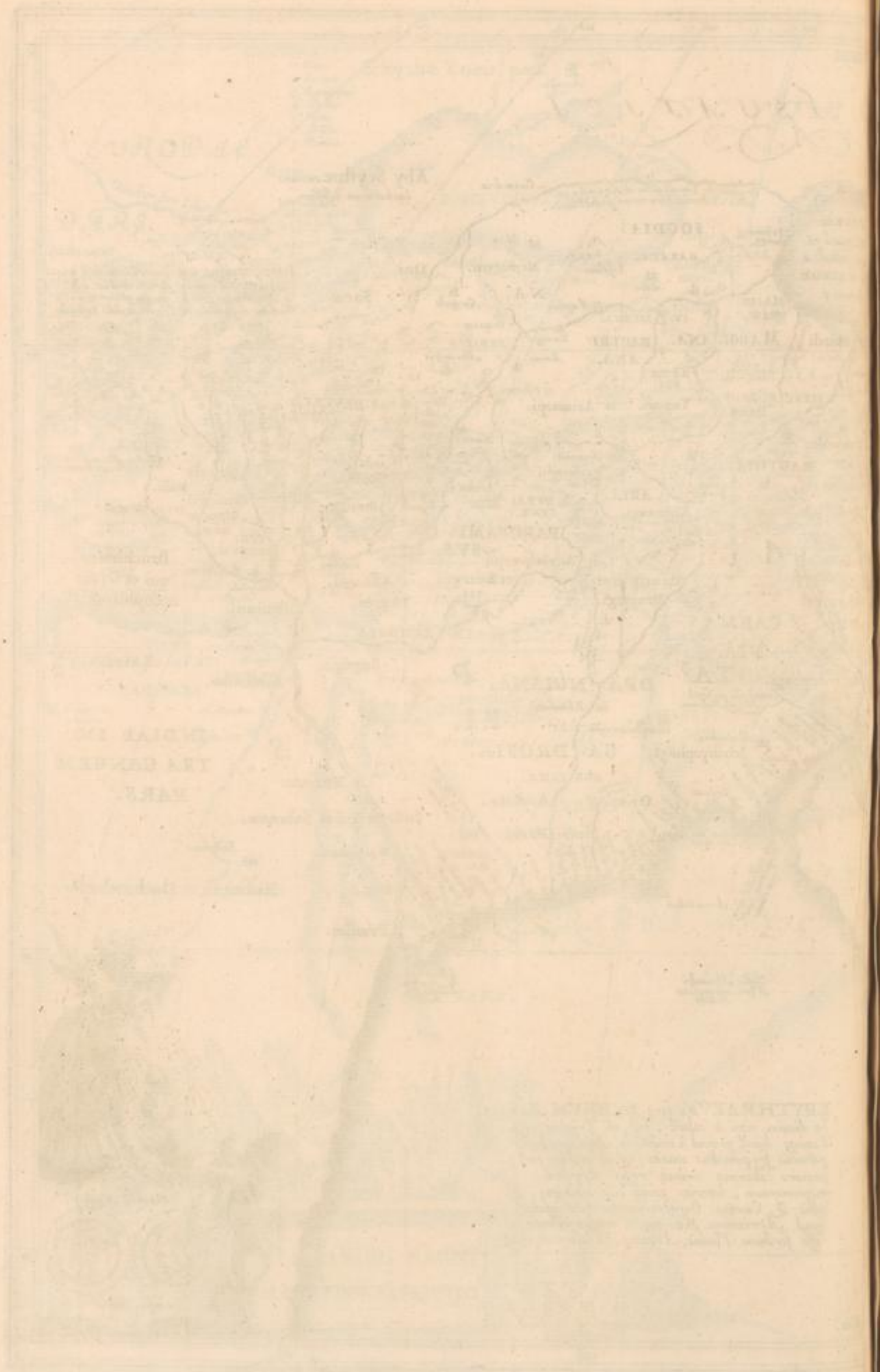





























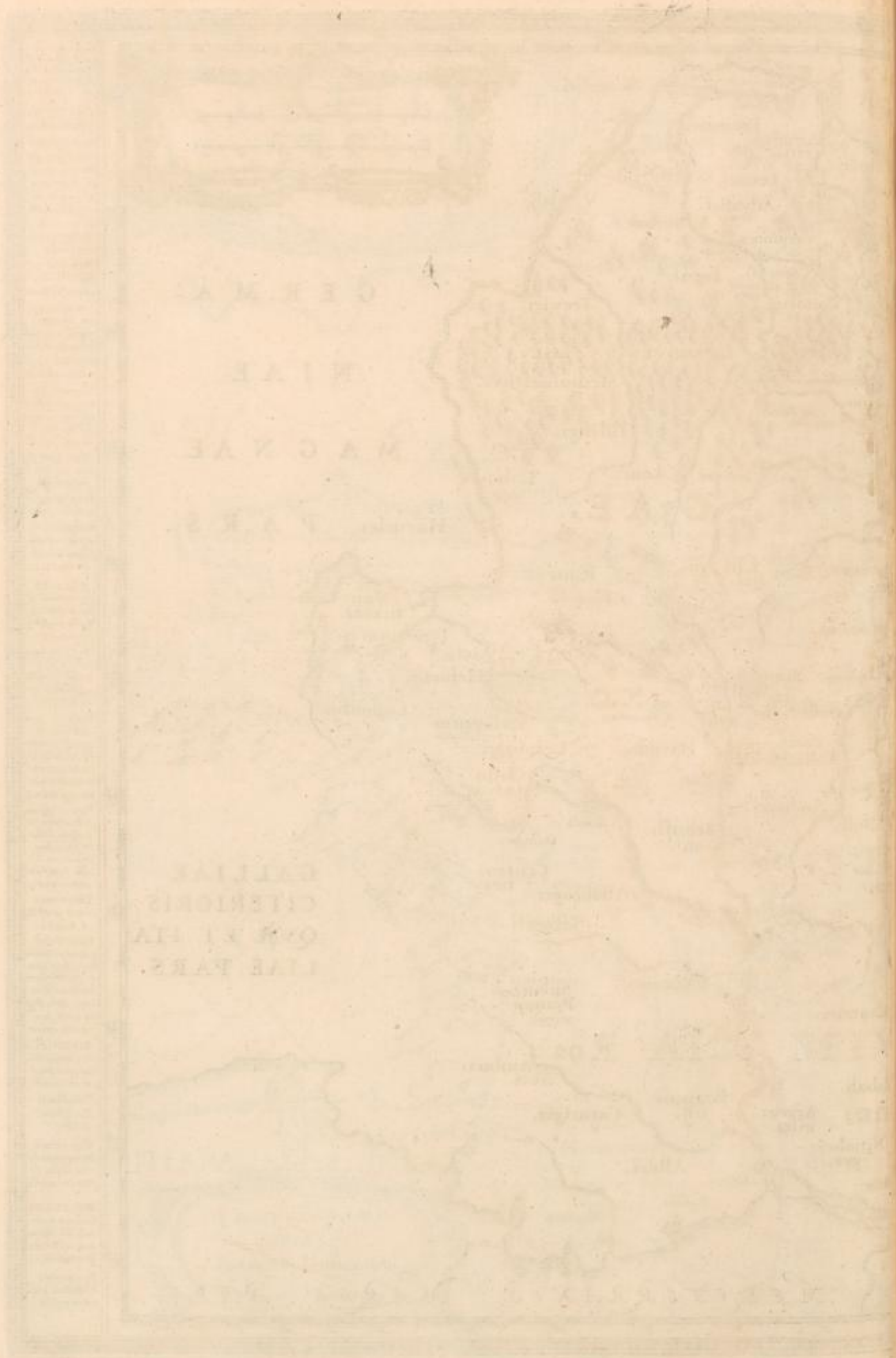
76.

















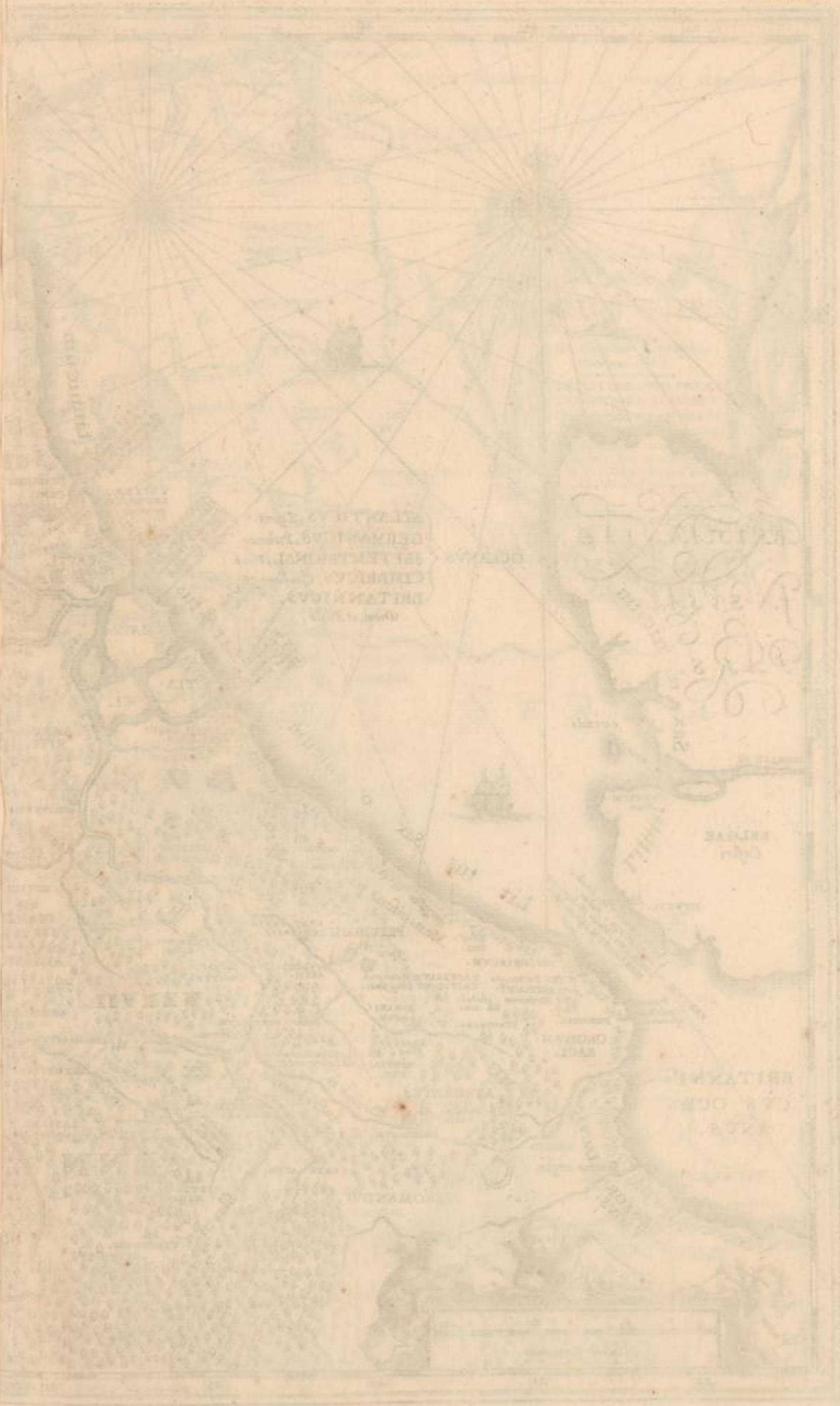








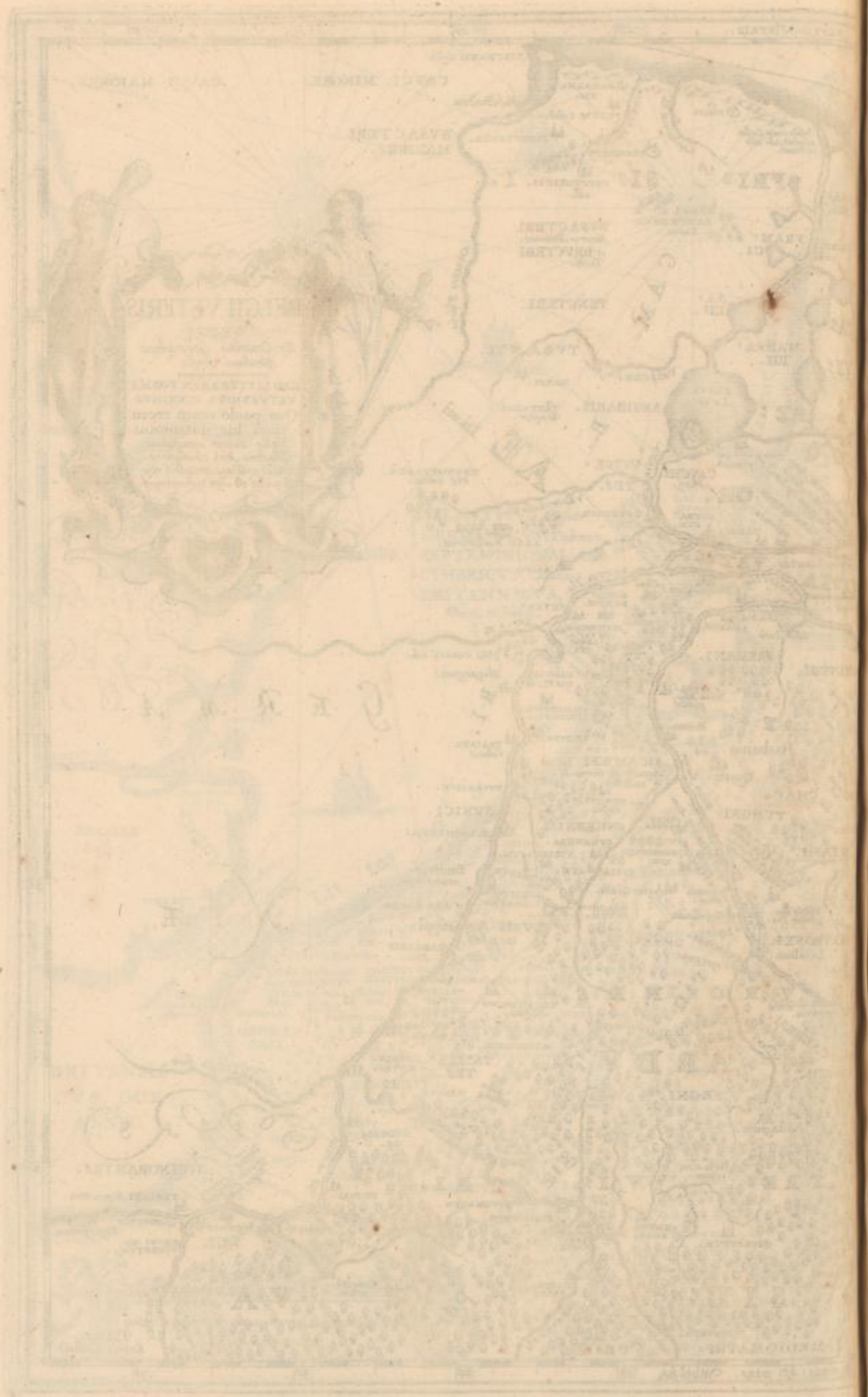













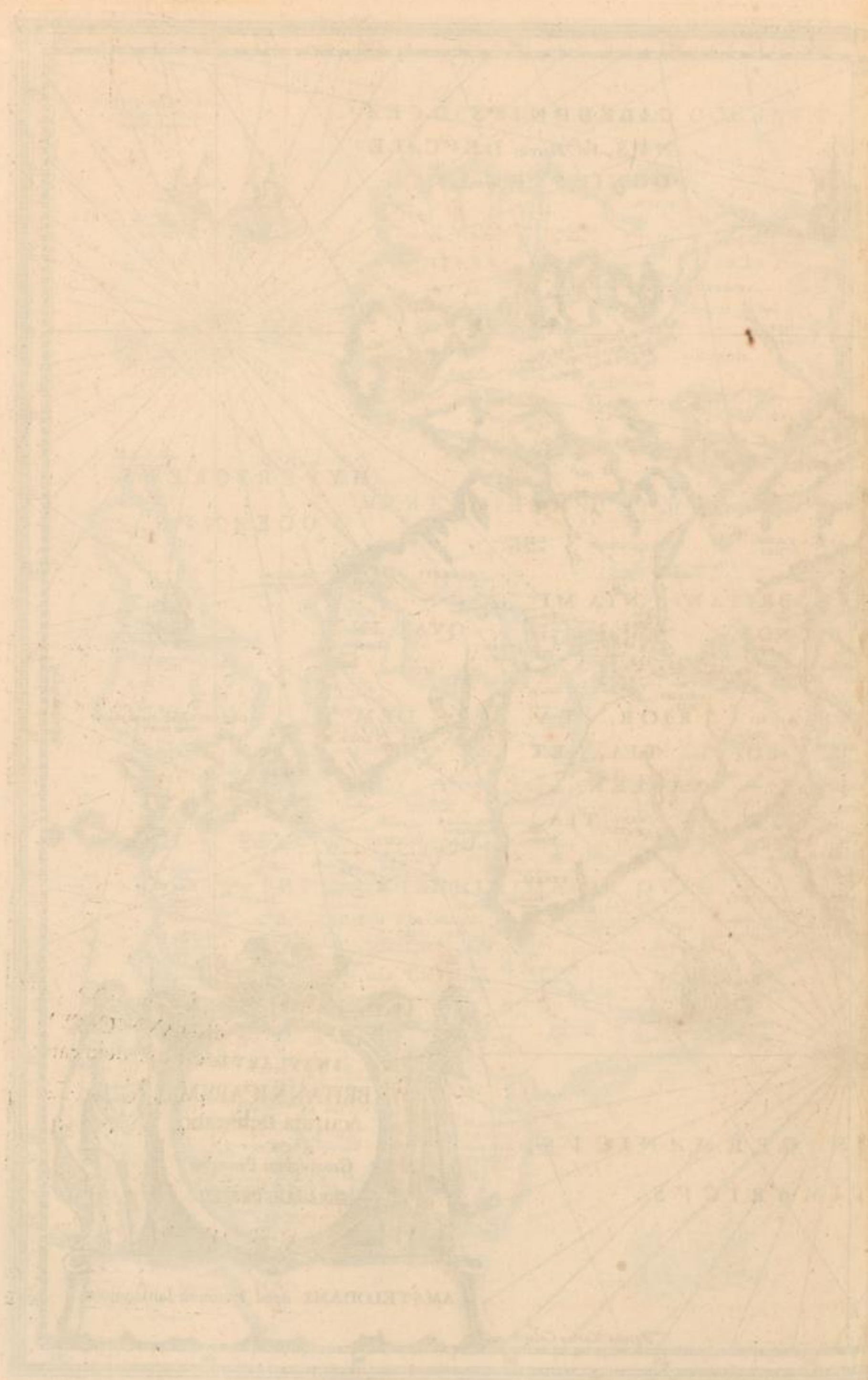




























































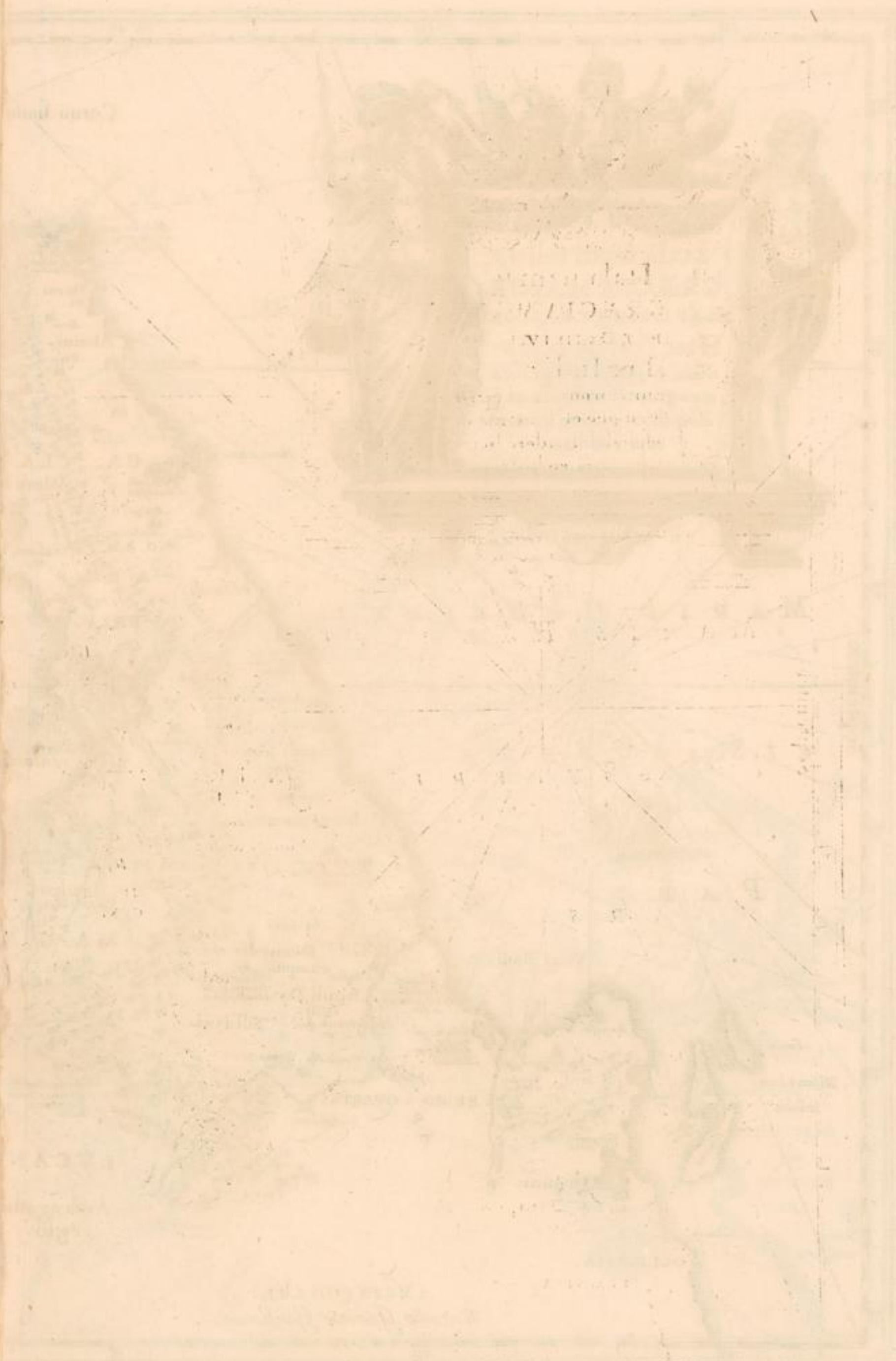


















































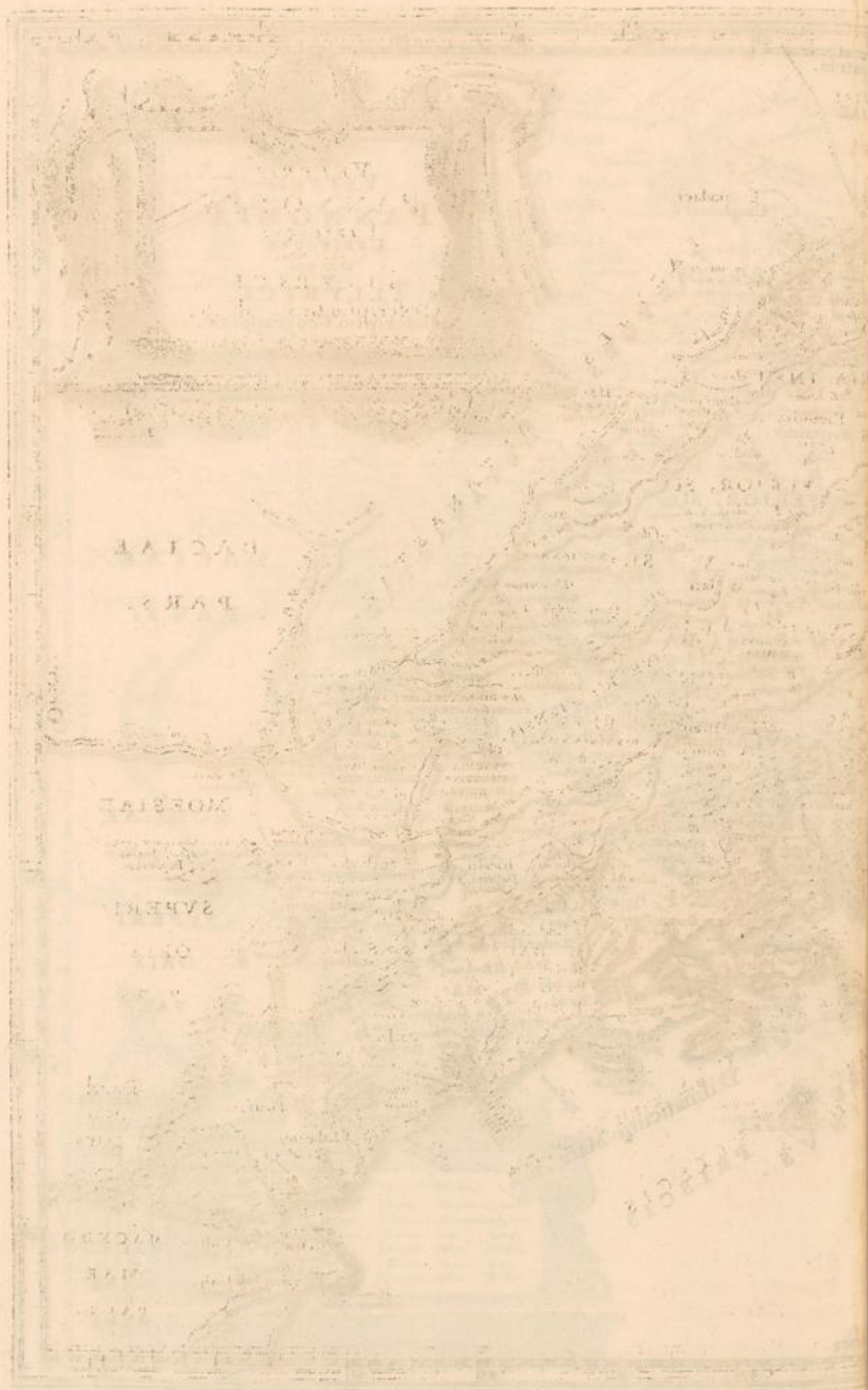













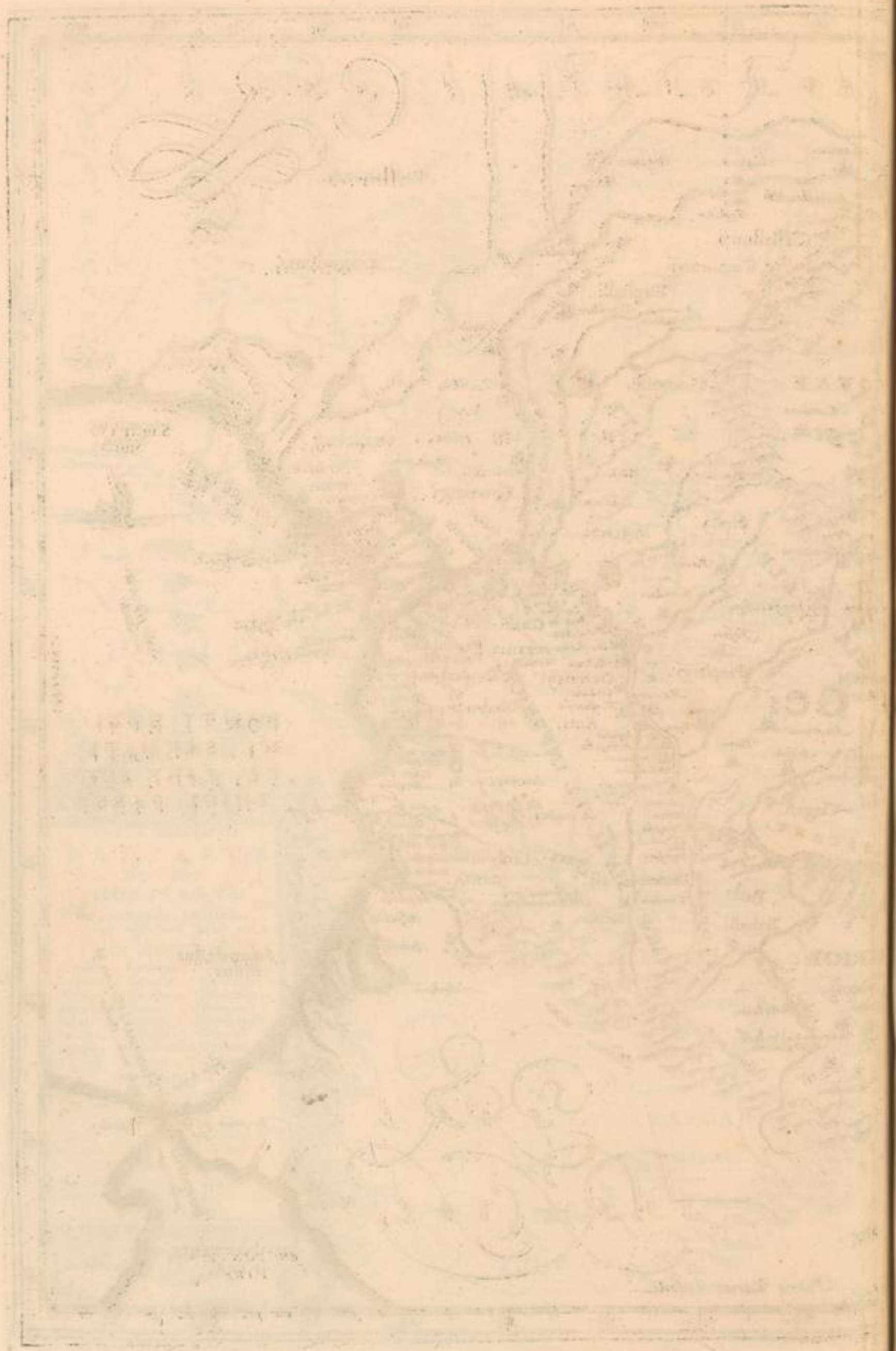


















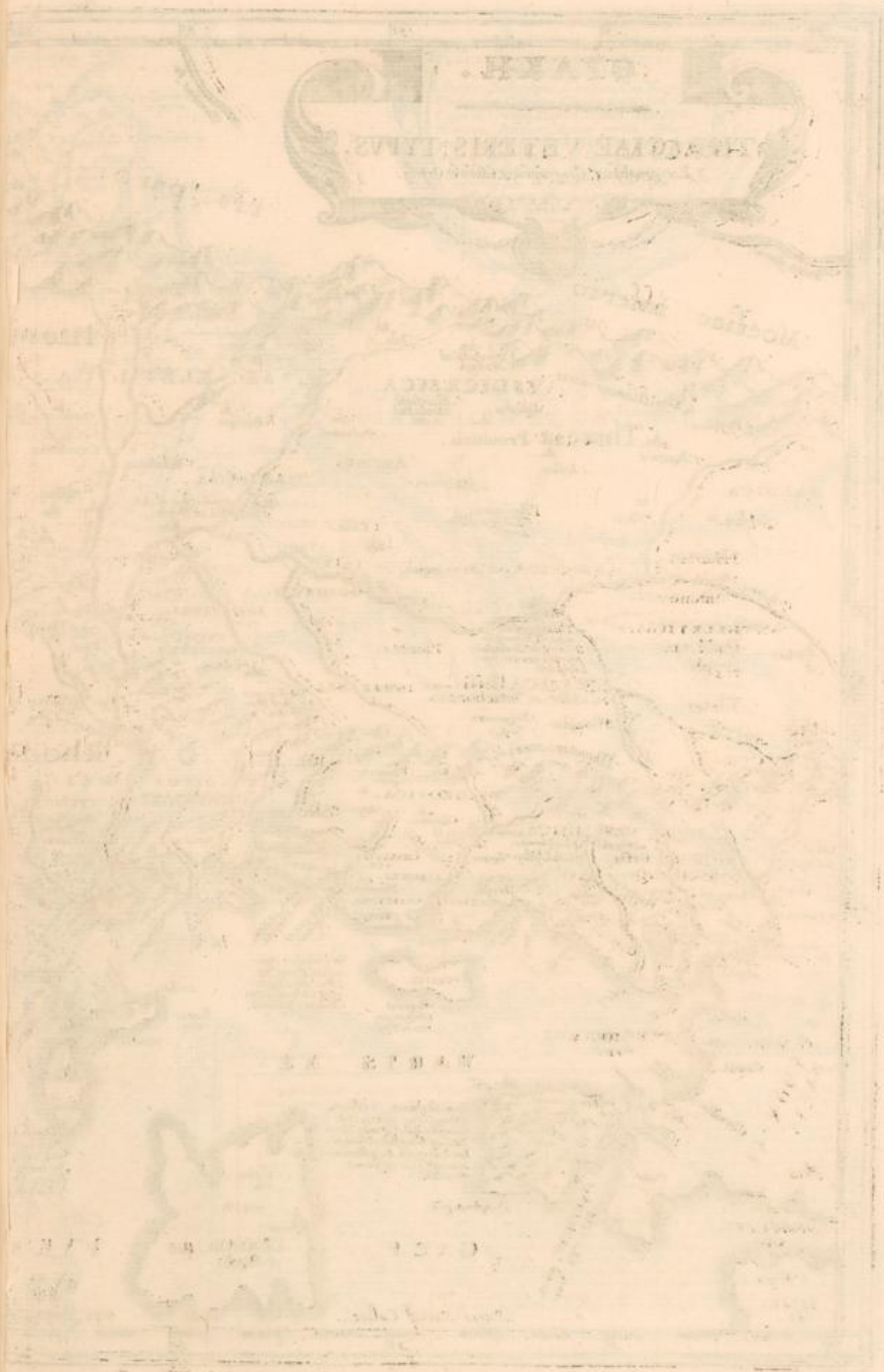




































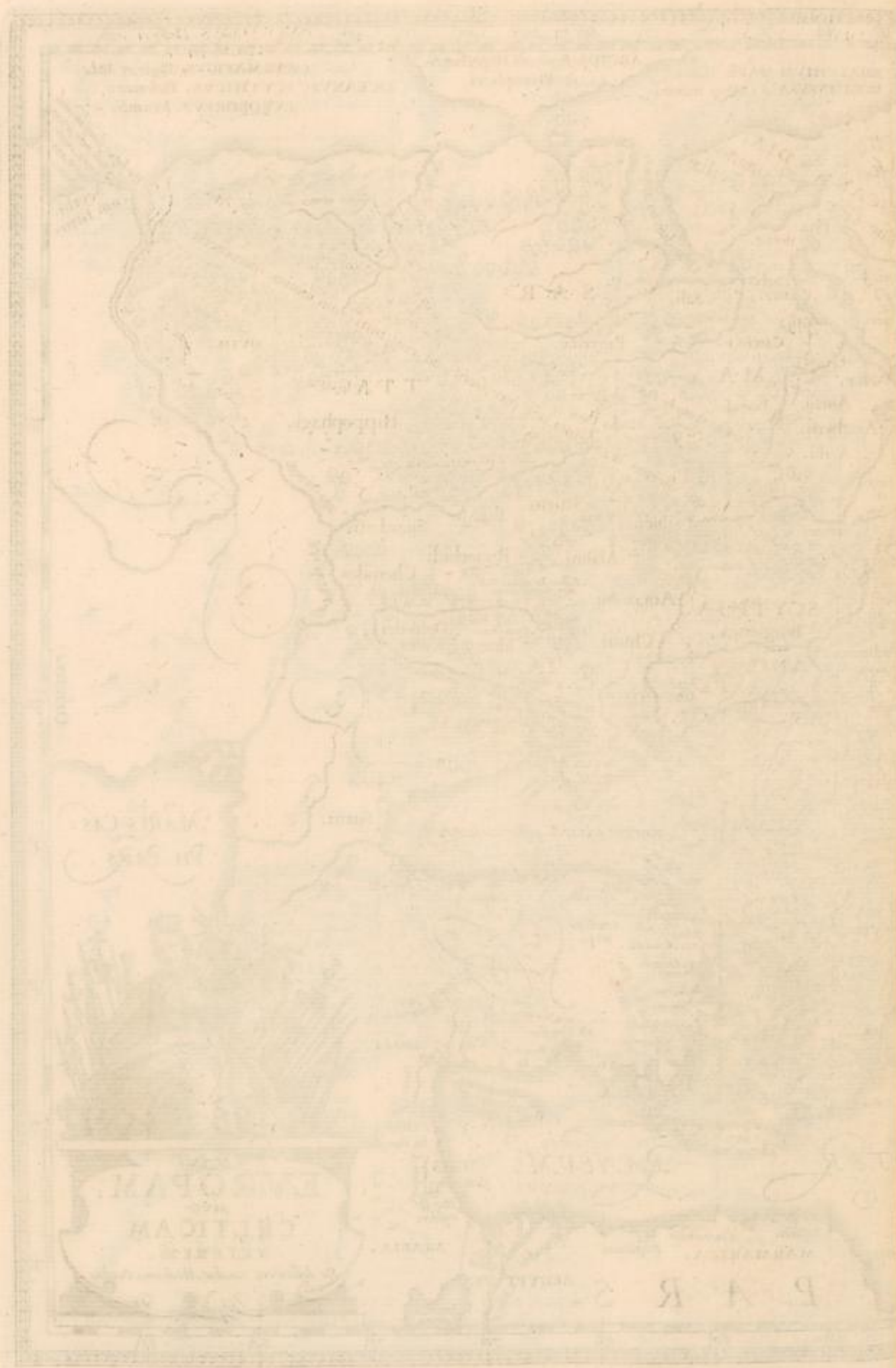















The page contains a large, faint rectangular area that appears to be a table or a ledger. It has a grid-like structure with several columns and rows. The text within this area is extremely faded and illegible. There are some faint markings that could be numbers or letters, but they cannot be read. The overall appearance is that of a very old and worn document.









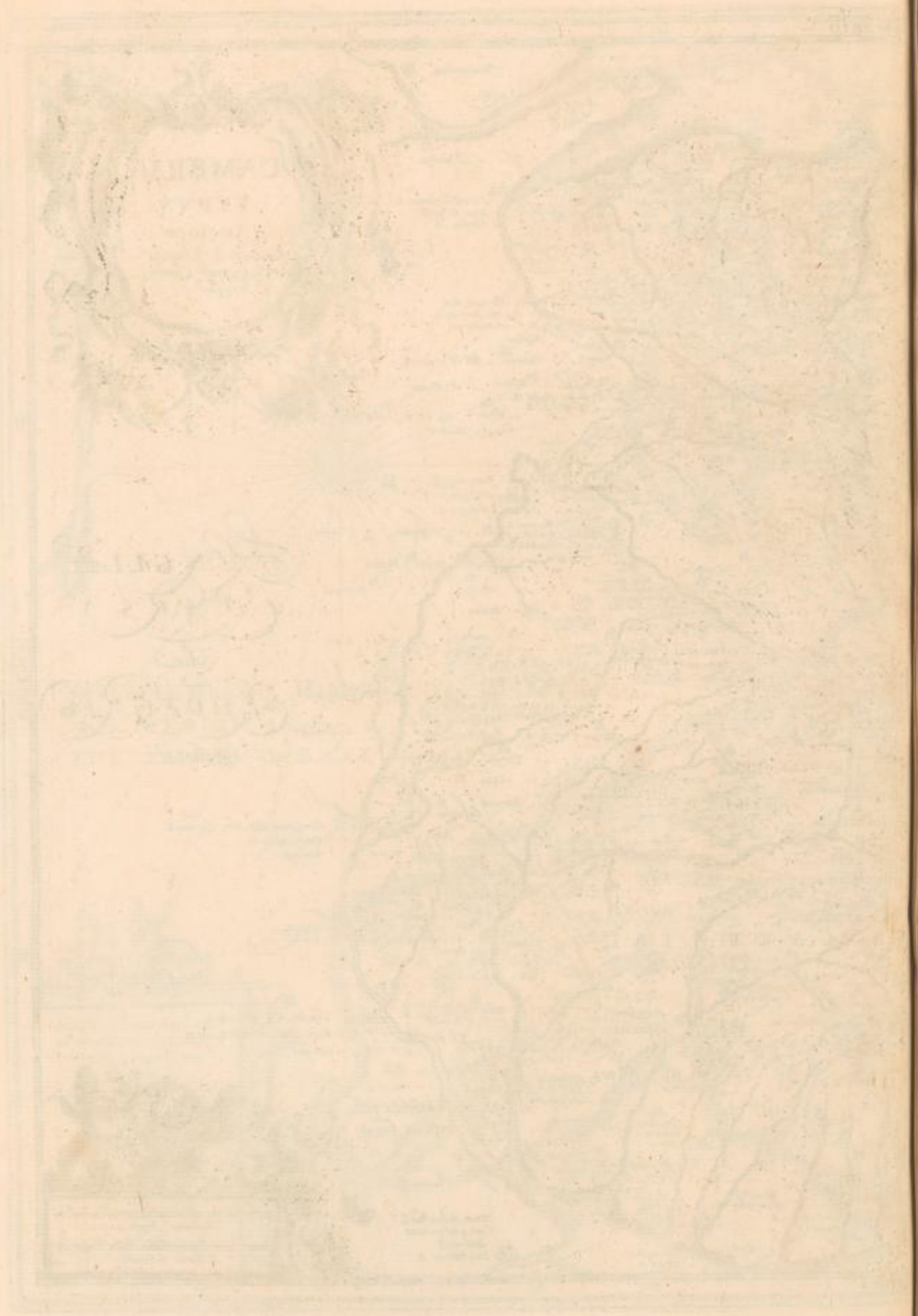













































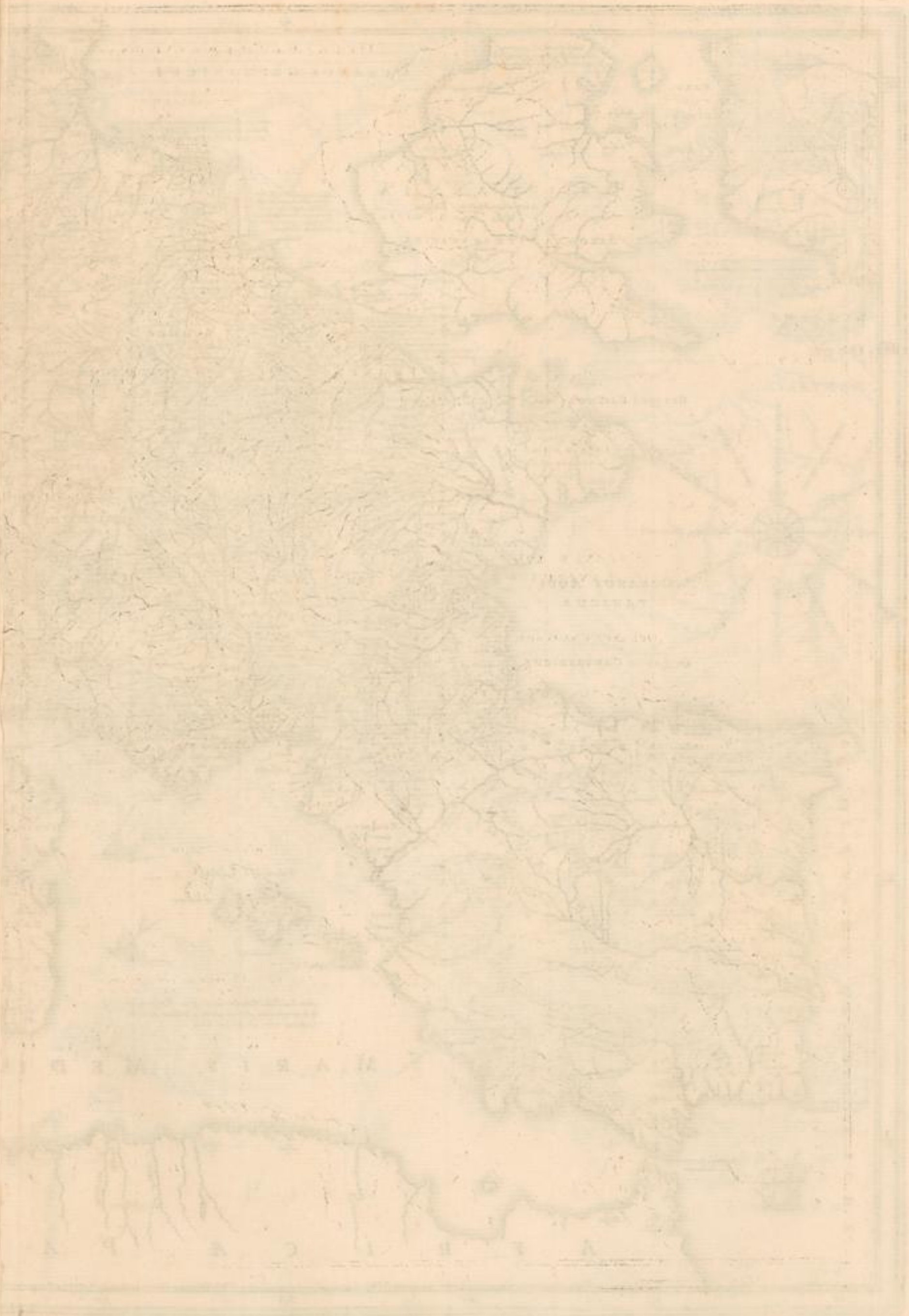























The page contains a large, faint rectangular area that appears to be a watermark or a very light ink drawing. The details within this area are mostly illegible due to fading, but it seems to contain some text or a diagram. The rest of the page is blank.






TABVLA PEUTINGERIANA. SEGMENTVM PRIMVM ab ostio Rheni bonnam vsq[ue].



SEGMENTVM SECVNDVM a Bonno vsq[ue] ad Carnuntum.







*[Faint, illegible handwriting in a cursive script, possibly a historical record or account.]*







*[Faint, illegible handwriting on a ruled page, possibly bleed-through from the reverse side.]*

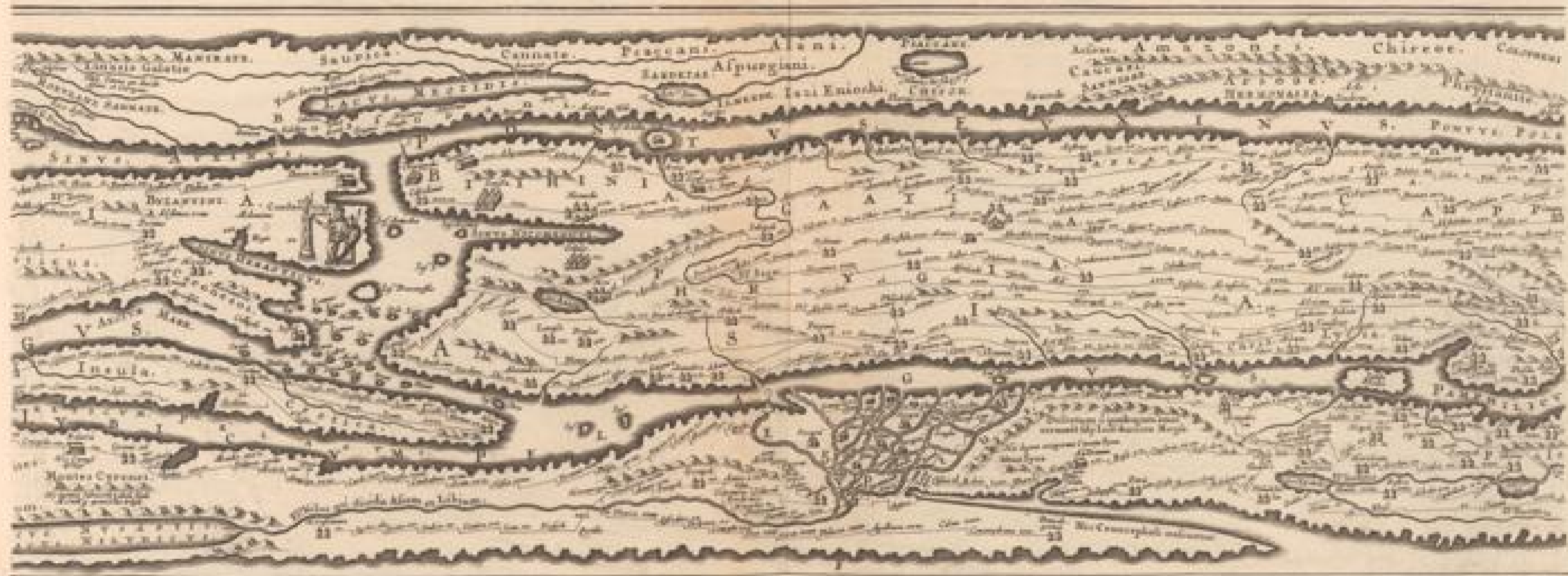


*[Faint, illegible text, likely bleed-through from the reverse side of the page]*





TABULA PEVTINGERIANA. SEGMENTUM V. à Sarmatis Hamaxobis usque ad Roxolanas.




SEGMENTUM VI. à Sarmatis Roxolanis usque ad Penagos.

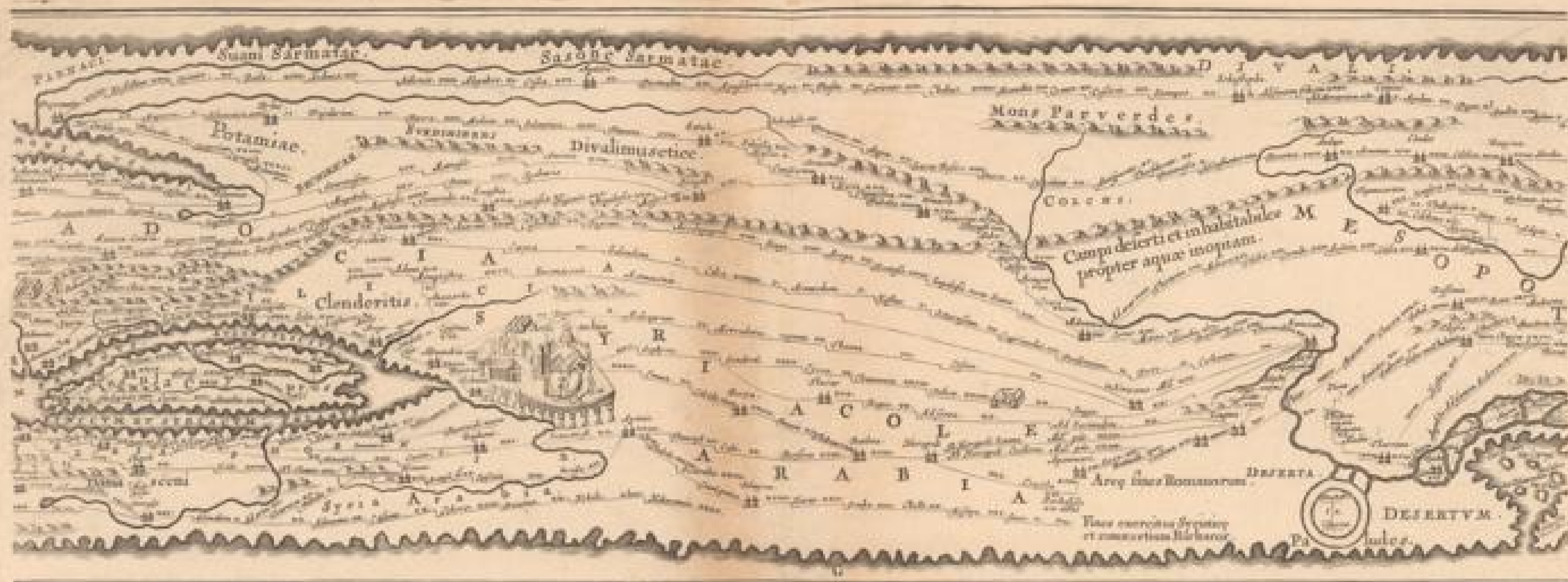


*[Faint, illegible text, possibly bleed-through from the reverse side of the page]*









TABVLA PVTINGERIANA. SEGMENTVM VII à Parthia vsque ad Parthos Scythias.




SEGMENTVM VIII à Parthos Scythias vsque ad finem Asiae.















H. No. 211



