



1) *King van Spanje Carol II. den 1 November 1700*
Jagers mollegete eentent 1. moen overleden.

Carolo II Hispaniarum Rex mortuo 7 Oct.
Novembri de 1700. bona tertio penultima.

T. Schenk van Ingel. 17.



De Effenaar van den Koning wort gepost waer
de de Koning van Spanje ter Effenaar geiffen
gehouden wort.

Eximus valentis Regis Libales operante
is in Duc Andegavensi Confinitur Regis
mortuo Jussiffe

T. Schenk van Ingel. 17.



De Koning van Spanje namt 2 Andechter van
de Spanje Koning aan.

Duc Andegavensi abbas filii beloni
Regum accepit.

T. Schenk van Ingel. 17.



Den 24 Novemb 1700 wort de Koning van Spanje
de Koning van de Spanje Anarchy afgevoeren.

Novembri 24. die anno 1700 Duc Andegavensi
Rex Hispaniarum prodromus.

T. Schenk van Ingel. 17.



De Koning van Spanje gaat den 9 November 1701 uit
Barça. met het Koninkrijk van Spanje a'lyfing te gaan
aan.

Duc Andegavensi abbas in urbe Turcis ad
occupandum Hispaniam exiit.

T. Schenk van Ingel. 17.



Den 14 April 1701 wort de Koning Philippe 5^{de}
Fransche overtoeg in Madrid.

Franciscus Regis Philippe 5^{us} in urben
Madridem die 14 Aprilis anno 1701.

T. Schenk van Ingel. 17.



De Koning de Republiek van Venetie in generale
Gevecht gevechten in Italia den 17^{de} Apr 1701.

Adventus Caesarum Caesarinarum
in Italia anno 1701.

T. Schenk van Ingel. 17.



Den 22 July 1701. is in Italia bijden de Franfche en
Portugees onder den 17^{de} Augustus te Oporto een veytse veyt
gevecht. met inge wonden de andere te ruy te ruyen.

Regis in Italia anno Gallis in Germania duc
Essexia Sabaudia principe ad Chocum.

T. Schenk van Ingel. 17.



CHARLESROY in Hispaniam anno de Andechter door de
Franfche den 17^{de} Apr. de 17^{de} Novemb. 1701. in
in punt Spanje Andechter in leffing gevechten.

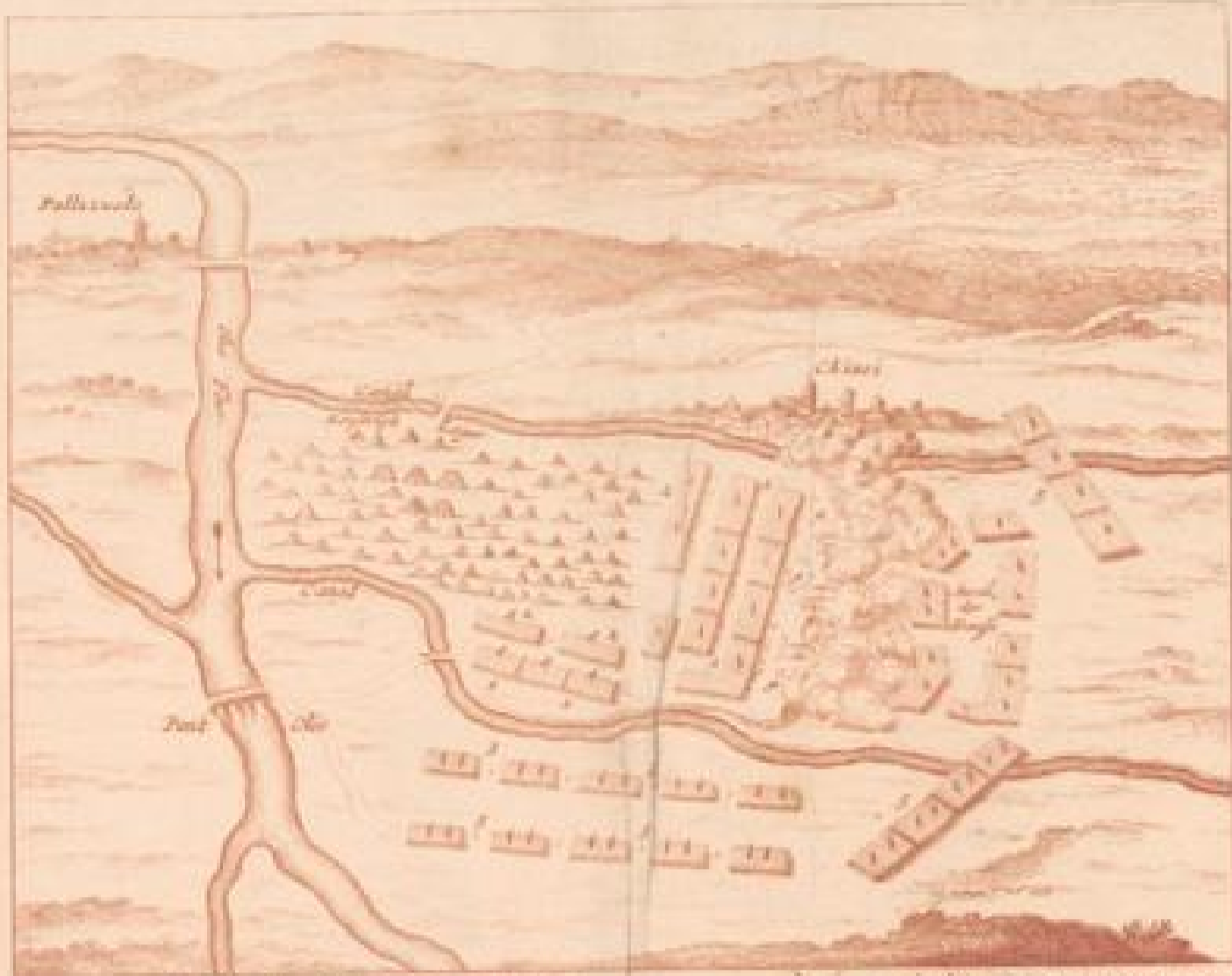
CARLOREGIUM. Nomen cum. Roma. et
Novum. de quo bria in Belgis Hispania a
Gallorum generalibus occupata.

T. Schenk van Ingel. 17.

2)



in verbeide en 1734 was overloep der Krijghele troepen
beiden van de Krijghele en de Krijghele - Apoll, in het
jaar 1734.



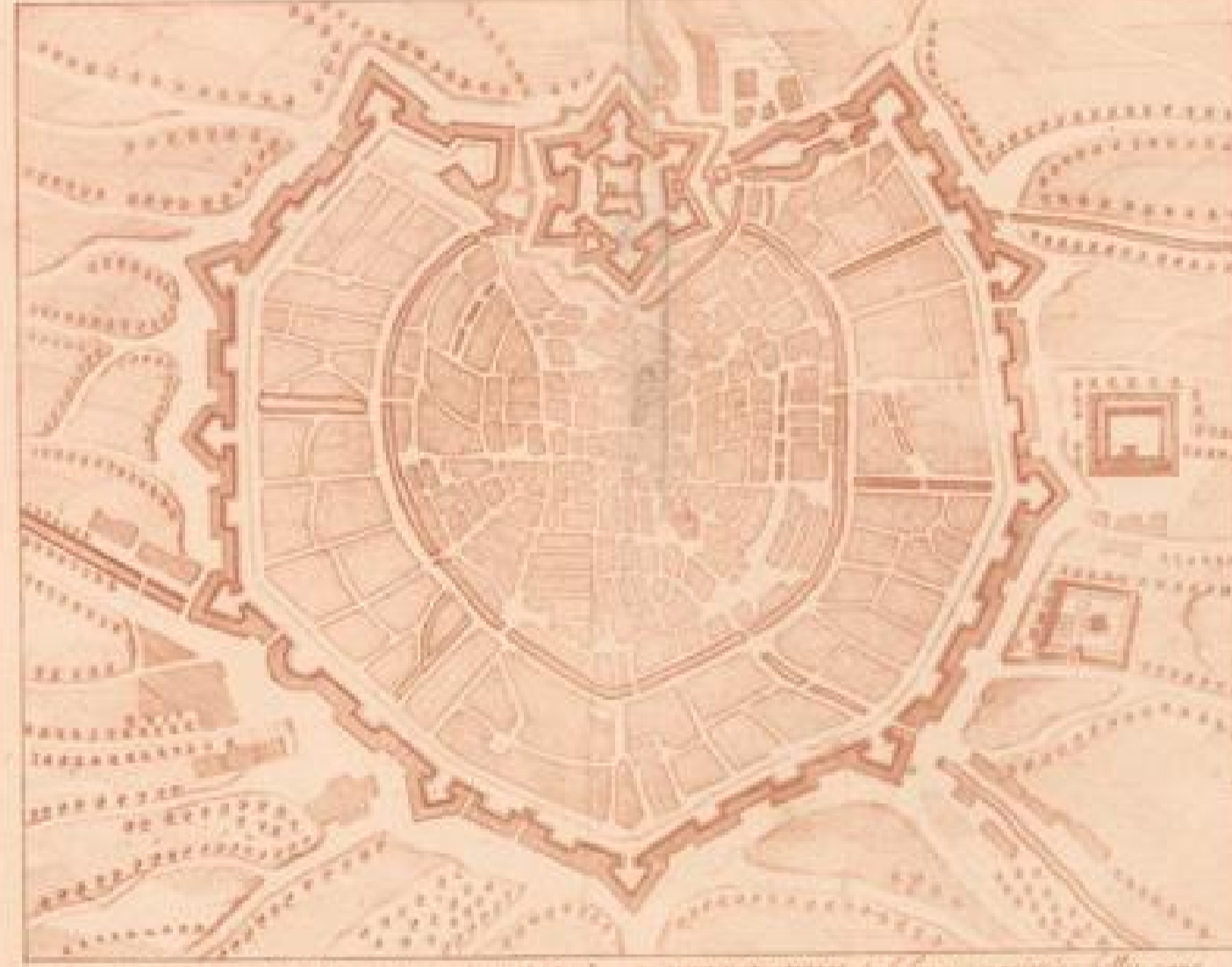
Troepen by Chiari den 17den 1734
1. Krijghele troepen, 2. de Krijghele troepen
3. de Krijghele troepen, 4. de Krijghele troepen



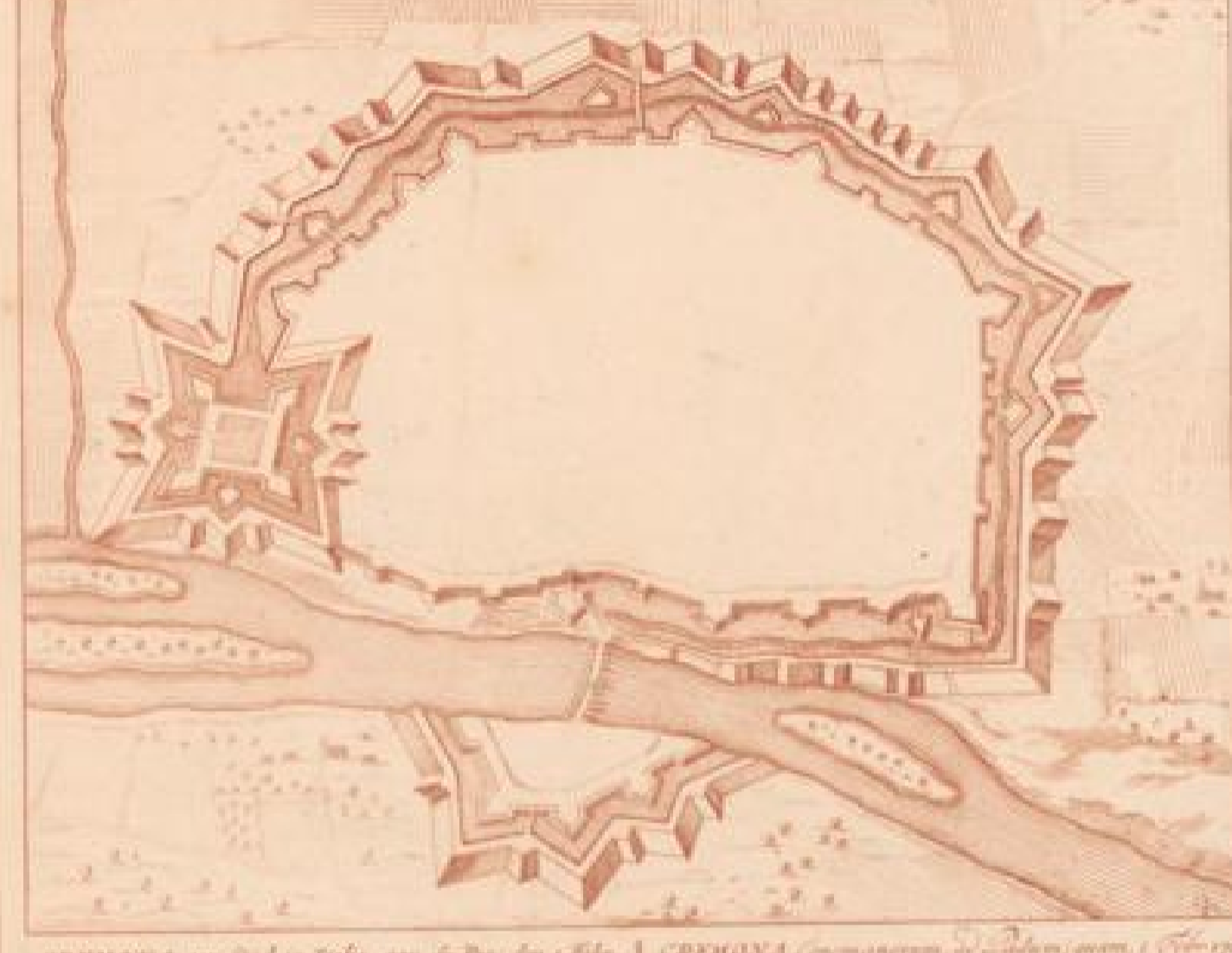
Troepen by Caserta den 17den 1734
1. Krijghele troepen, 2. de Krijghele troepen
3. de Krijghele troepen, 4. de Krijghele troepen



CREMA, een stad in Italië, aan den rivier de Po, in een
vallei, van de Krijghele troepen bezet.



MILANEN, een stad in Italië, aan den rivier de Po, in een
vallei, van de Krijghele troepen bezet.



CREMONA, een stad in Italië, aan den rivier de Po, in een
vallei, van de Krijghele troepen bezet.



MANTUA, een stad in Italië, aan den rivier de Po, in een
vallei, van de Krijghele troepen bezet.



MANTUA, een stad in Italië, aan den rivier de Po, in een
vallei, van de Krijghele troepen bezet.



PIACENZA, een stad in Italië, aan den rivier de Po, in een
vallei, van de Krijghele troepen bezet.

3)



CADIX, in his Castellae. in Hispania, antea GADITANUS urbs ad eorum Andalusiam in Hispania, cuius urbs de rebus de Castellae, den 23. Sept. 1702. De Schell in Sept. 1702.



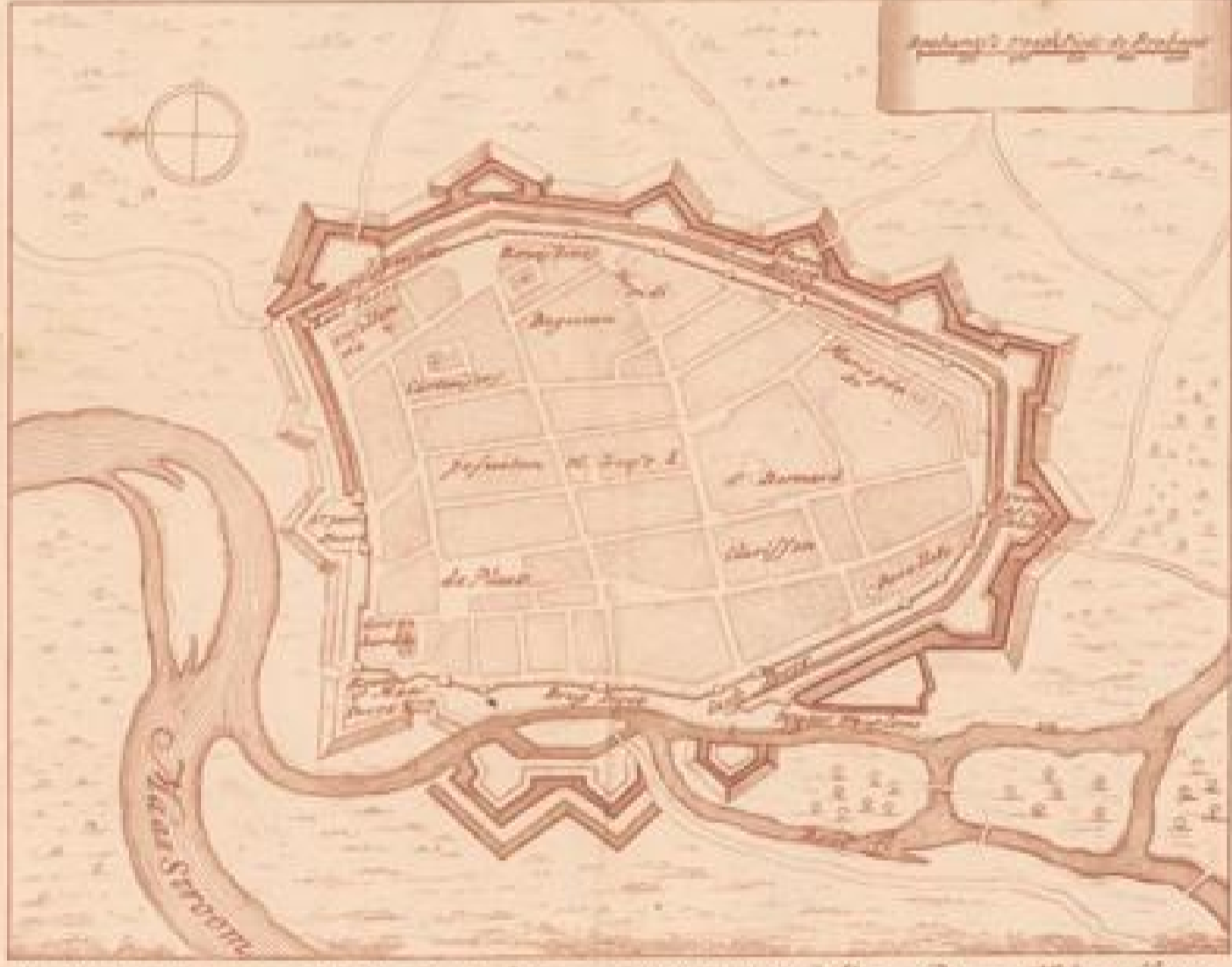
KEIZERSWAART, in his Castellae, in Belgio, antea Duffelburgum in Belgio, cuius urbs de rebus de Castellae, den 23. Sept. 1702. De Schell in Sept. 1702.



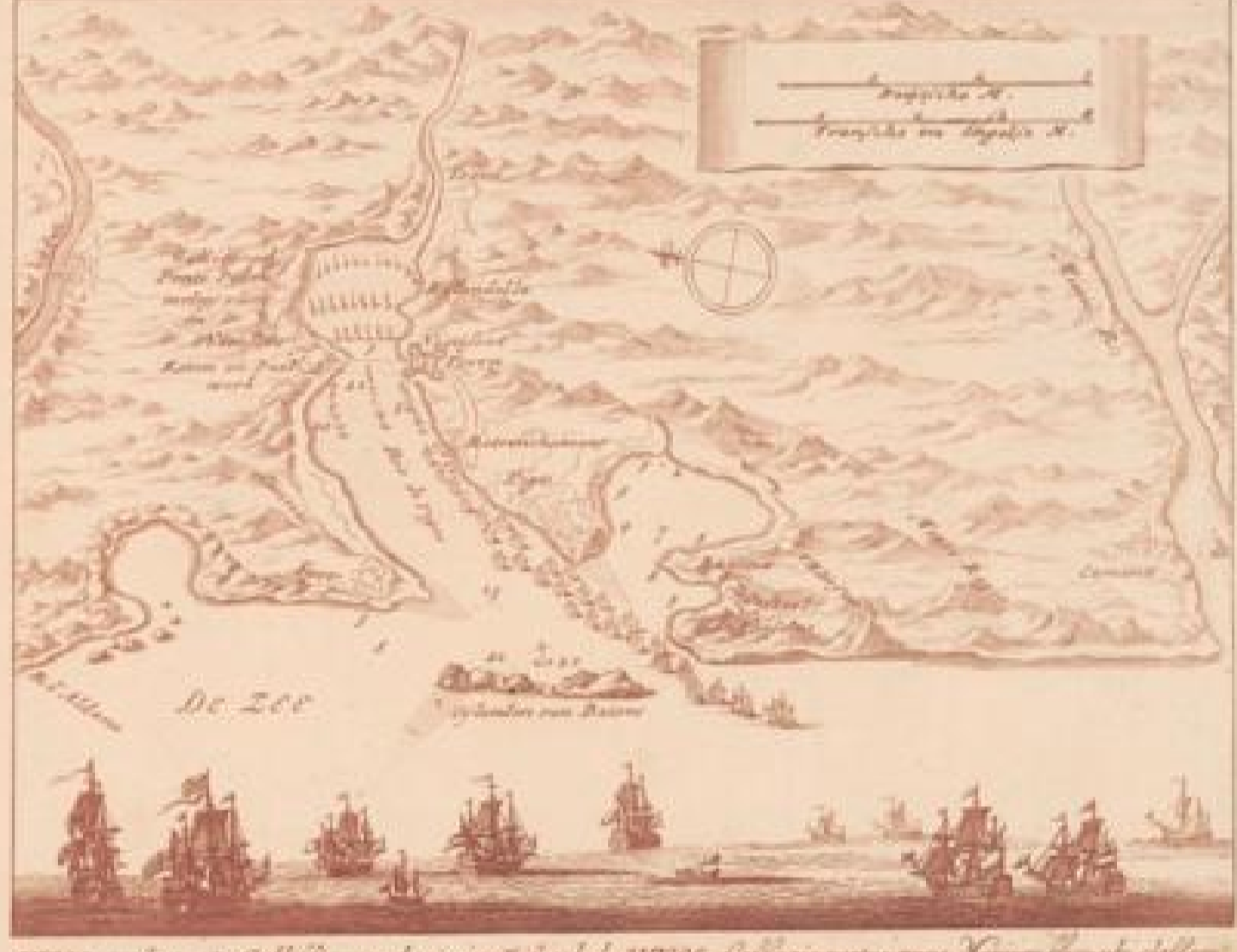
VENLO, in his Castellae, in Belgio, antea Venlo, cuius urbs de rebus de Castellae, den 23. Sept. 1702. De Schell in Sept. 1702.



STEVENSWAART, in his Castellae, in Belgio, antea Stevenswaart, cuius urbs de rebus de Castellae, den 23. Sept. 1702. De Schell in Sept. 1702.



ROERMOND, in his Castellae, in Belgio, antea Roermond, cuius urbs de rebus de Castellae, den 23. Sept. 1702. De Schell in Sept. 1702.



VIGOS, in his Castellae, in Belgio, antea Vigos, cuius urbs de rebus de Castellae, den 23. Sept. 1702. De Schell in Sept. 1702.



VIGOS, in his Castellae, in Belgio, antea Vigos, cuius urbs de rebus de Castellae, den 23. Sept. 1702. De Schell in Sept. 1702.

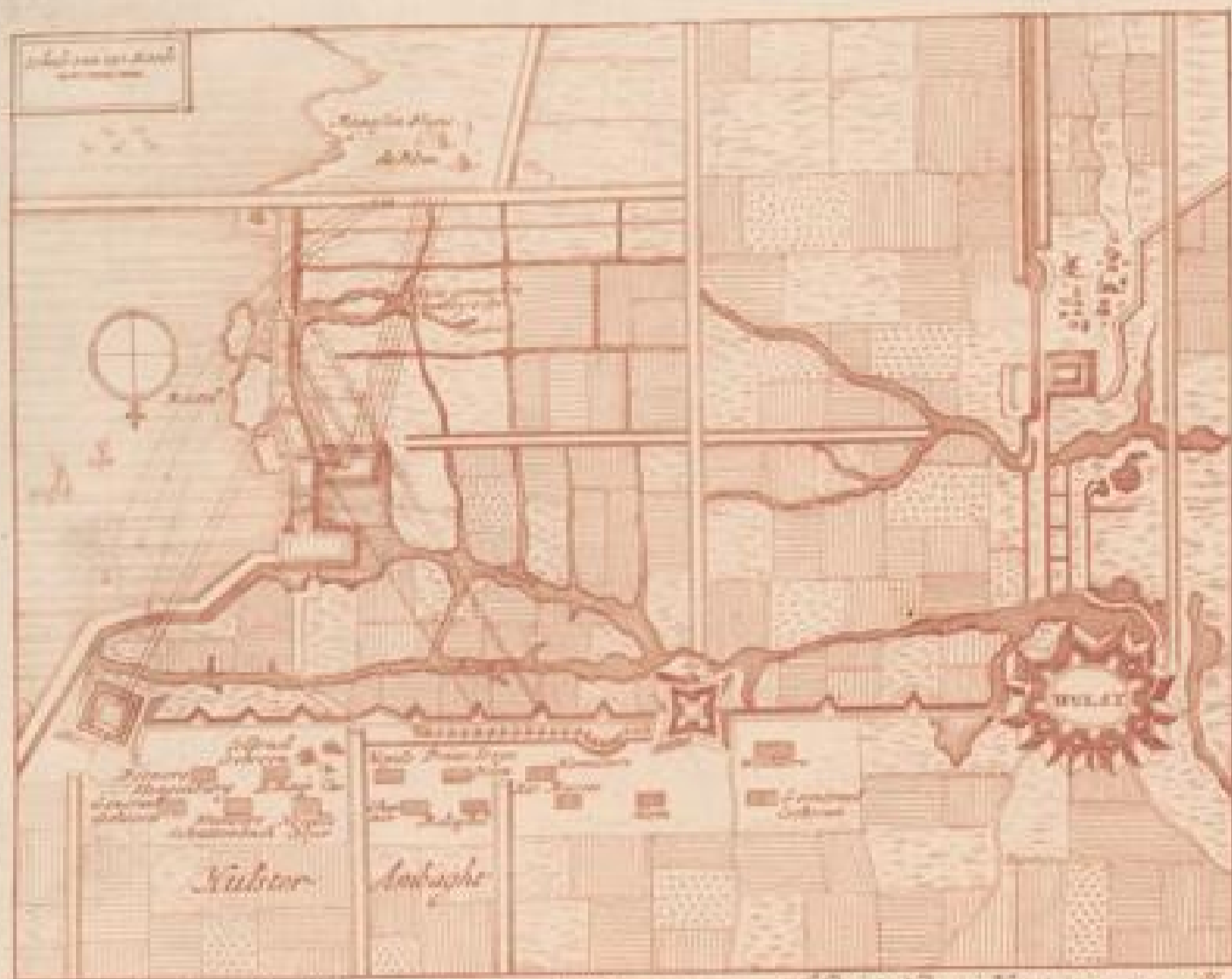


VIGOS, in his Castellae, in Belgio, antea Vigos, cuius urbs de rebus de Castellae, den 23. Sept. 1702. De Schell in Sept. 1702.



ZARA, in his Castellae, in Hispania, antea ZARA, cuius urbs de rebus de Castellae, den 23. Sept. 1702. De Schell in Sept. 1702.

4)



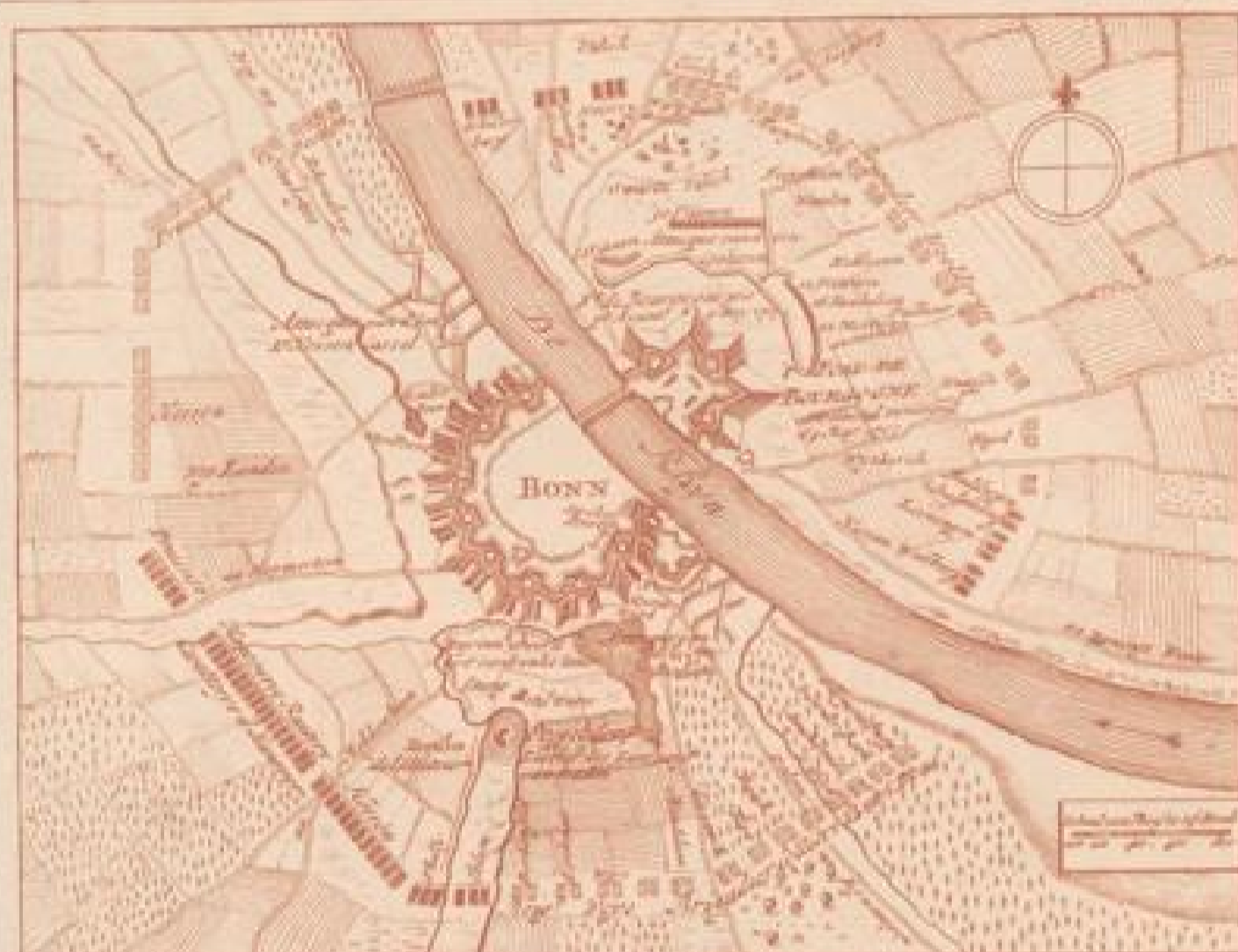
MIDDELBURGH in Nederlandt van de laaghe veroveringe van Frederik 1^{sten} in den jaere 1572. ...



MIDDELBURGH in Nederlandt van de laaghe veroveringe van Frederik 1^{sten} in den jaere 1572. ...



MIDDELBURGH in Nederlandt van de laaghe veroveringe van Frederik 1^{sten} in den jaere 1572. ...



BREDA in Nederlandt van de laaghe veroveringe van Frederik 1^{sten} in den jaere 1572. ...



BREDA in Nederlandt van de laaghe veroveringe van Frederik 1^{sten} in den jaere 1572. ...



BREDA in Nederlandt van de laaghe veroveringe van Frederik 1^{sten} in den jaere 1572. ...



BRUGGE in Nederlandt van de laaghe veroveringe van Frederik 1^{sten} in den jaere 1572. ...



BRUGGE in Nederlandt van de laaghe veroveringe van Frederik 1^{sten} in den jaere 1572. ...



BRUGGE in Nederlandt van de laaghe veroveringe van Frederik 1^{sten} in den jaere 1572. ...



Chambre de Commerce de Copenhague sous le CAROL III. en 1744. Elle est de la main de l'Architecte de la Cour de Danemarck, et a été terminée en 1744. Elle est de la main de l'Architecte de la Cour de Danemarck, et a été terminée en 1744.



Le Port de Copenhague sous le CAROL III. en 1744. On voit dans ce Port un grand nombre de Vaisseaux de Commerce, et de Vaisseaux de Guerre, qui sont de la main de l'Architecte de la Cour de Danemarck, et a été terminée en 1744.



Plan de la Citadelle de Copenhague, sous le CAROL III. en 1744. Elle est de la main de l'Architecte de la Cour de Danemarck, et a été terminée en 1744.



Plan de la Citadelle de Copenhague, sous le CAROL III. en 1744. Elle est de la main de l'Architecte de la Cour de Danemarck, et a été terminée en 1744.



Plan de la Citadelle de Copenhague, sous le CAROL III. en 1744. Elle est de la main de l'Architecte de la Cour de Danemarck, et a été terminée en 1744.



Plan de la Citadelle de Copenhague, sous le CAROL III. en 1744. Elle est de la main de l'Architecte de la Cour de Danemarck, et a été terminée en 1744.



Plan de la Citadelle de Copenhague, sous le CAROL III. en 1744. Elle est de la main de l'Architecte de la Cour de Danemarck, et a été terminée en 1744.



Plan de la Citadelle de Copenhague, sous le CAROL III. en 1744. Elle est de la main de l'Architecte de la Cour de Danemarck, et a été terminée en 1744.



Plan de la Citadelle de Copenhague, sous le CAROL III. en 1744. Elle est de la main de l'Architecte de la Cour de Danemarck, et a été terminée en 1744.

6



De Stad
HUY

HUY in omringde veldt (verreerd) vanden
al May tot den 11 Jun. 1714. *1714*



ALEREZBURGE, inspanje overreid de groef van de
pal by dier, eenderste rijk. *1714*



Baye vord gelyken in de bay van Gibraltar
in de verrijfde de vloot der v. *1714*



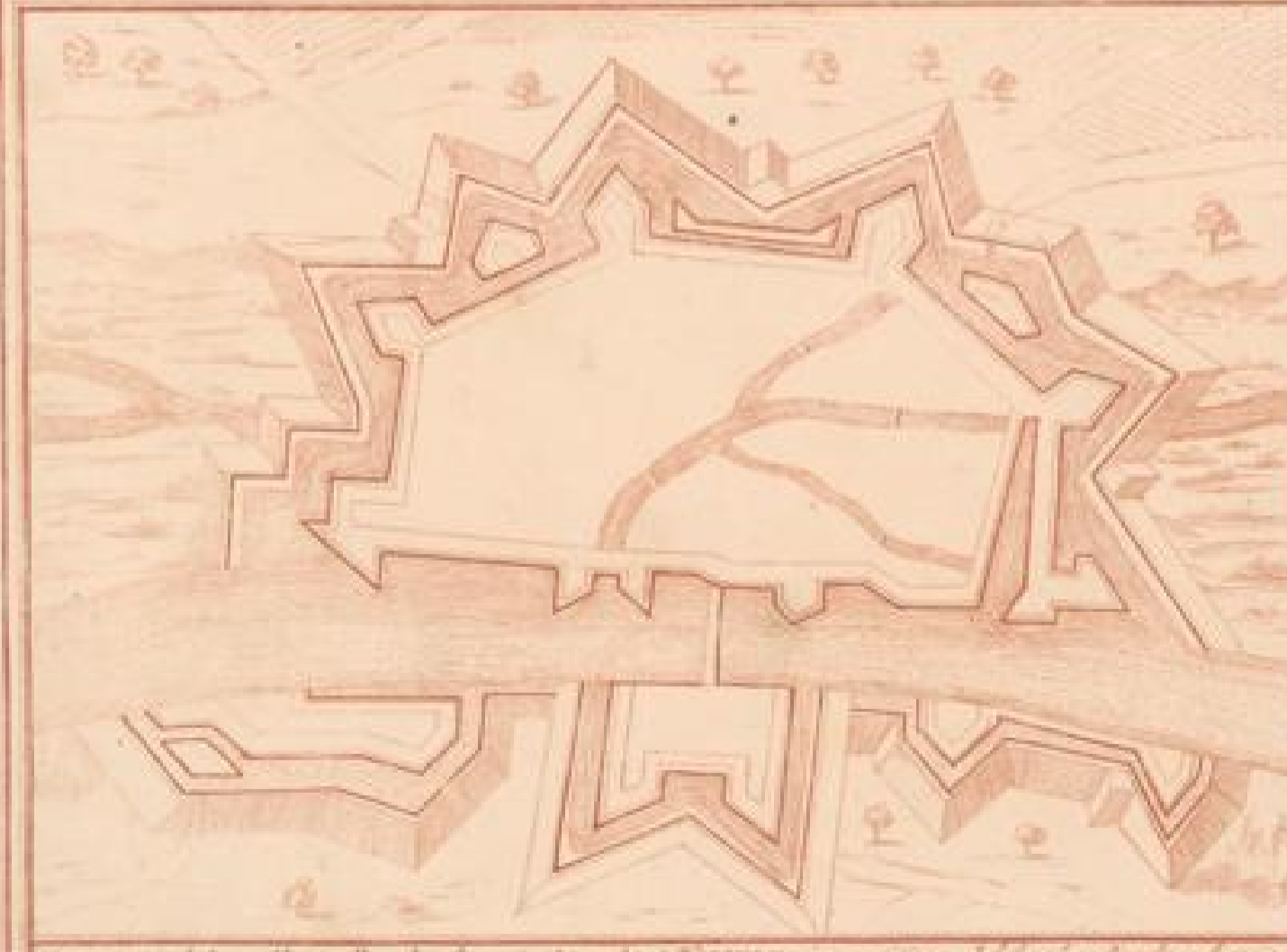
De Franfch. door Cassano, aan den 11da by
Piacenza, gelyken den 27 Aug. 1714. *1714*



De Lincen in Vlaenderen by het Fort
van den Baron van gelyken den 3 Aug. 1714. *1714*



De Lincen in Brabant by Willem, overreid
van den Baron van gelyken den 18 Feb. 1714. *1714*



HANNOVER in de Breyen, door de v. *1714*



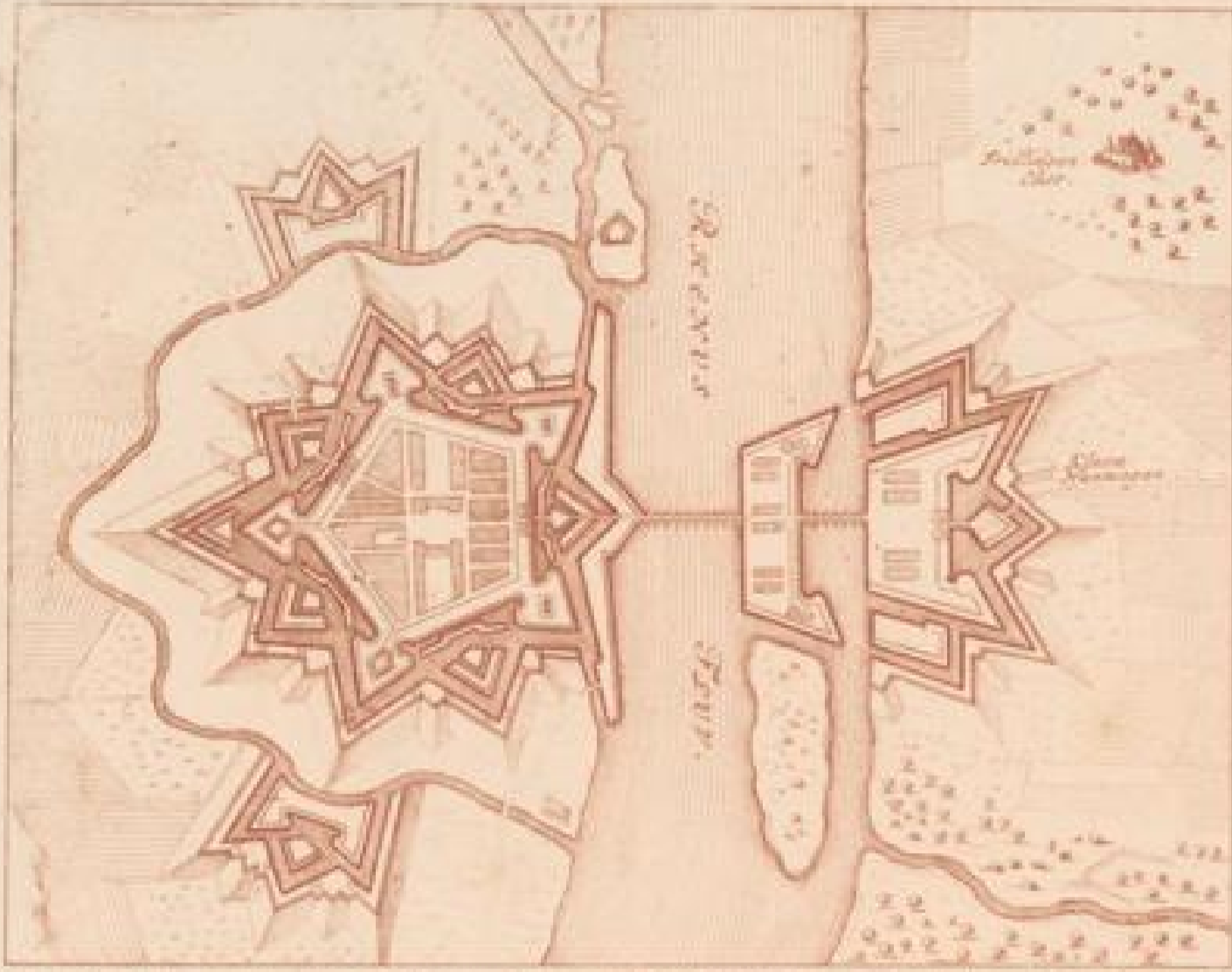
HARLEM, van de Nederlandsche Zee, *1714*



LECKE, gelyken de v. *1714*

7)

L'AMPS-
L'EST
DE
L'EST
DE
L'EST



HUNNINGEN, en over de Rhyne, is een vesting van de Rhyn. HUNNINGA, vicina munitionis urbis, civitatis
hondae Basii, in loco ad Kloss, huncpender de
nostrum, in 1684. no. d'elch, no. 1684. 27.



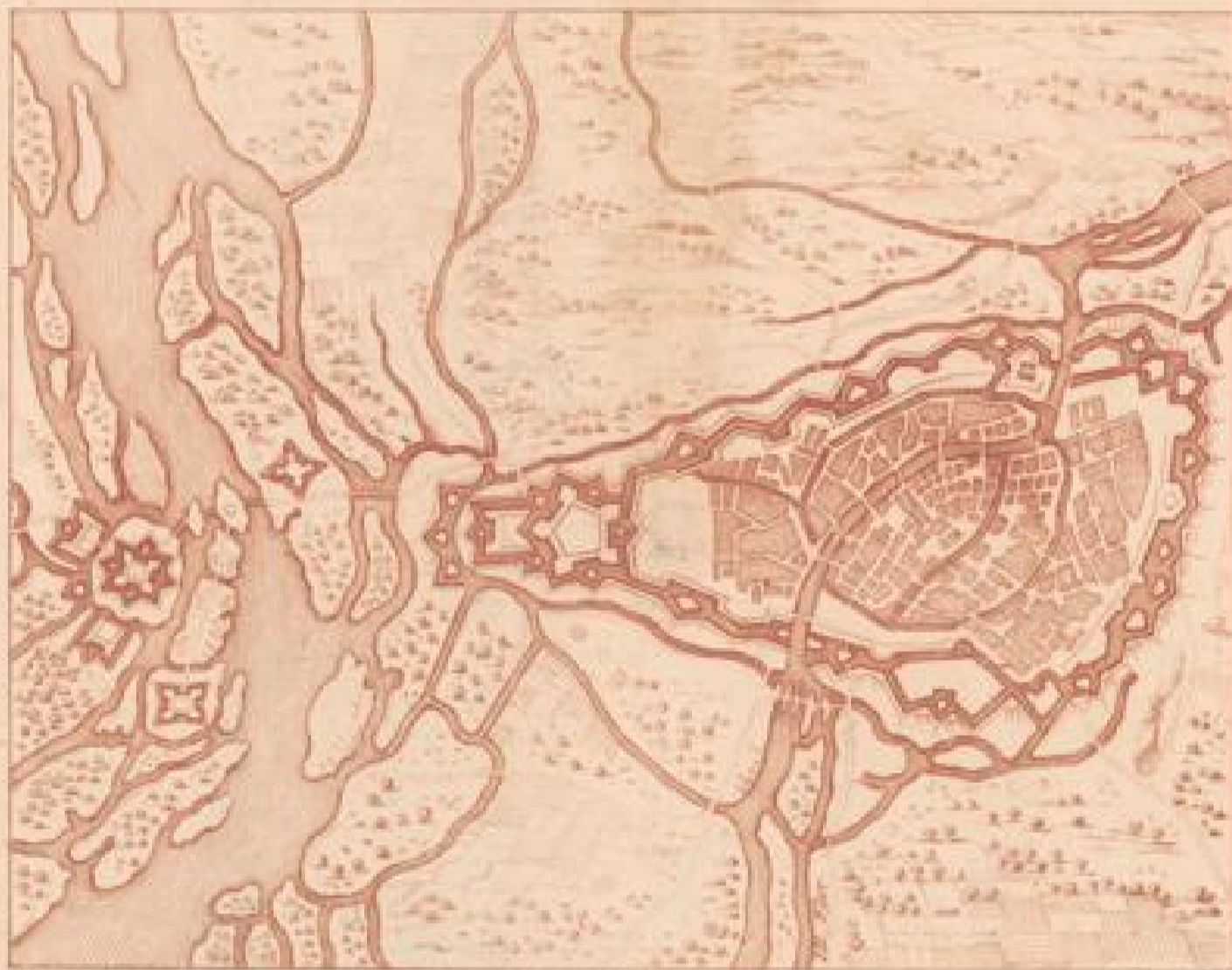
BRISACH, in der landt by Brisach, van den Rhyn, is een vesting van de Rhyn. BRISACHUM, caput
Amstadii, cond. de Franca, postquam hunc loco, 1684. no. d'elch, no. 1684. 27.



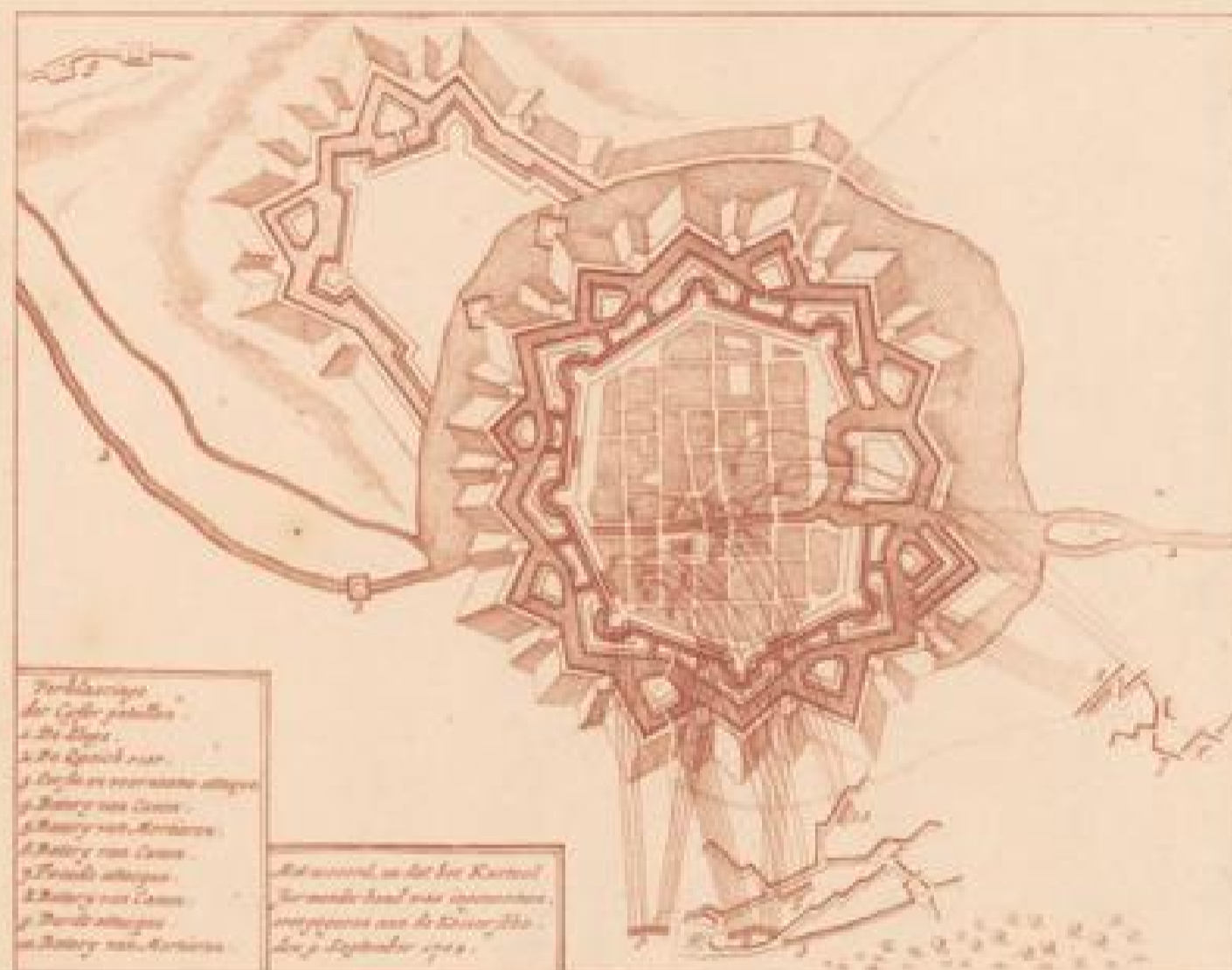
HAGENAU, in Neder-Elzas, van den Rijn, is een vesting van de Rhyn. HAGENA, civitas, suff. ad
Necron, Flus, Gallia, 1684. no. d'elch, no. 1684. 27.



FORT LOUIS, is een eiland in den Rijn, van de Frans. SLUDOVICI, Amusement in
1684. no. d'elch, no. 1684. 27.



STRAATSBURG, een vesting van de Frans. ARGENTORATUM, antiqua et nobilis urbs, civitas
des Rhyn, in den Elzas, van de Frans. 1684. no. d'elch, no. 1684. 27.



LANDAU, is een vesting van de Frans. LANDAUA, civitas, suff. ad
1684. no. d'elch, no. 1684. 27.




CONFLENT, een vesting van de Frans. CONFLUENTES, ad Alci, civitas, suff. ad
1684. no. d'elch, no. 1684. 27.



PHILIPPSBURG, een vesting van de Frans. PHILIPPURGUM, firma munitionis, civitas, suff. ad
1684. no. d'elch, no. 1684. 27.



RHEINFELS, een vesting van de Frans. RHEINPELLIS, firma munitionis, civitas, suff. ad
1684. no. d'elch, no. 1684. 27.



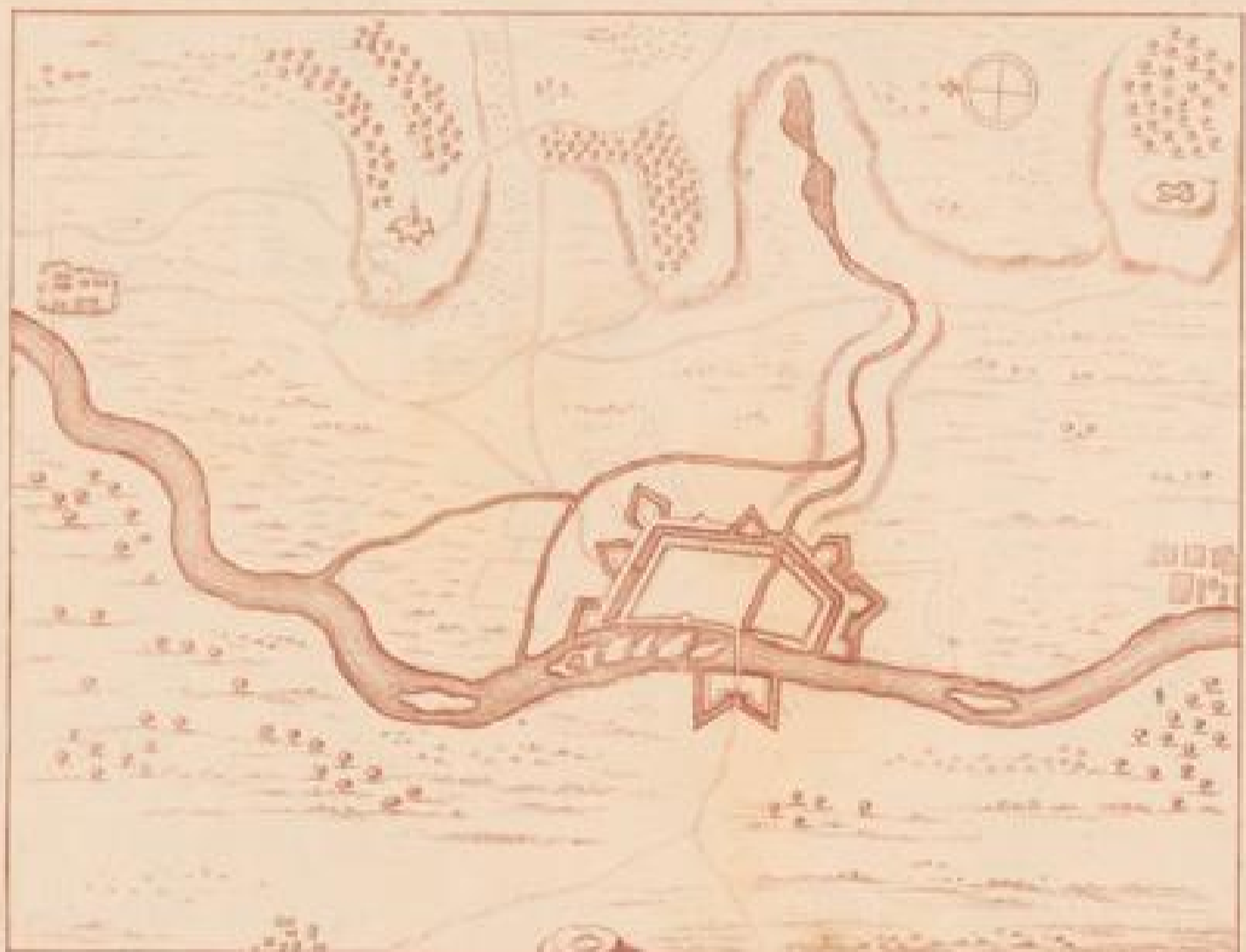
MENTII, in hoc loco videtur vnde quatuor ex hoc loco
MOSUN PLACUM, vnde quatuor monumenta referunt ad
1679, hodie vnde videtur hoc Regium est, hinc Regium
1679, hodie vnde videtur hoc Regium est, hinc Regium
1679, hodie vnde videtur hoc Regium est, hinc Regium



ASCHBURG, in Spachland, vnde de Loth, hinc de
Denau, hinc de vnde videtur hoc Regium est, hinc Regium
1679, hodie vnde videtur hoc Regium est, hinc Regium
1679, hodie vnde videtur hoc Regium est, hinc Regium



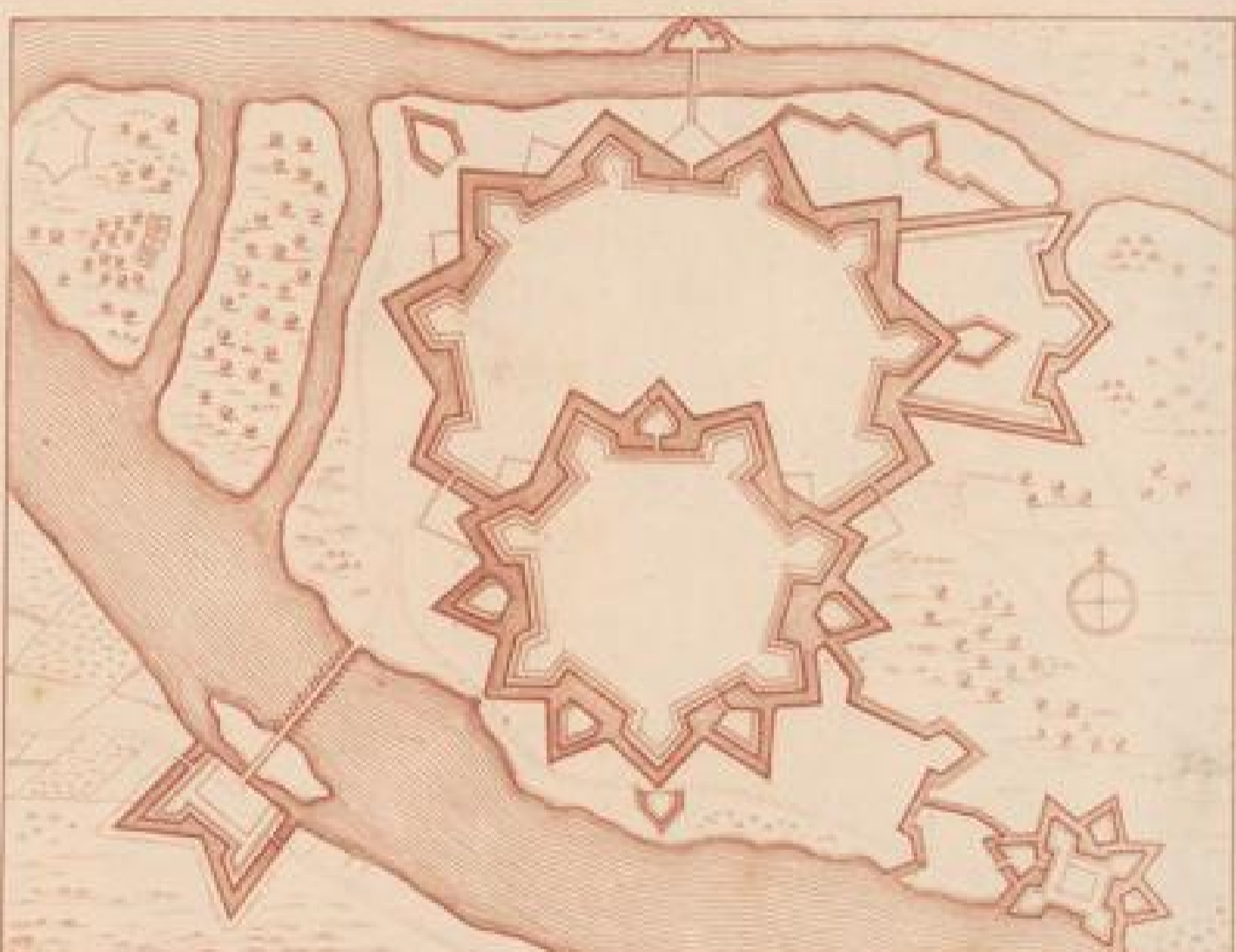
SAAR-LOUIS, in Lotharinga, vnde de Saar be-
nede Saarbruch hinc de vnde videtur hoc Regium est, hinc Regium
1679, hodie vnde videtur hoc Regium est, hinc Regium
1679, hodie vnde videtur hoc Regium est, hinc Regium



HEILBRON, in Franconia, vnde de Neckar hinc
Neckar, vnde videtur hoc Regium est, hinc Regium
1679, hodie vnde videtur hoc Regium est, hinc Regium
1679, hodie vnde videtur hoc Regium est, hinc Regium



FRANCKFURT, in Franconia, vnde de Main hinc
Main, vnde videtur hoc Regium est, hinc Regium
1679, hodie vnde videtur hoc Regium est, hinc Regium
1679, hodie vnde videtur hoc Regium est, hinc Regium



MANHEIM, in Palatinatu, vnde de Neckar hinc
Neckar, vnde videtur hoc Regium est, hinc Regium
1679, hodie vnde videtur hoc Regium est, hinc Regium
1679, hodie vnde videtur hoc Regium est, hinc Regium



BONN, in Rhodania, vnde de Rhine hinc
Rhine, vnde videtur hoc Regium est, hinc Regium
1679, hodie vnde videtur hoc Regium est, hinc Regium
1679, hodie vnde videtur hoc Regium est, hinc Regium



FRIBURG, in Brisgavia, vnde de Rhine hinc
Rhine, vnde videtur hoc Regium est, hinc Regium
1679, hodie vnde videtur hoc Regium est, hinc Regium
1679, hodie vnde videtur hoc Regium est, hinc Regium



BASEL, in Helvetia, vnde de Rhine hinc
Rhine, vnde videtur hoc Regium est, hinc Regium
1679, hodie vnde videtur hoc Regium est, hinc Regium
1679, hodie vnde videtur hoc Regium est, hinc Regium



WINOCHS-BERGEN, in Vlaenderen aan de Kolder. **MONTES S. WINOCHII**, in Flandria ad Toluam
tuusden Yperen en Duinkerken self door haer gele
gebaudt 1678. In 1678 en 1679. mantum oppidum.



ARRAS of ATRECHT, in Artas aan de Scarpe door **ATREBATUM**, Caesaris, de Scarpe in Induro
Looys de XIIJ. gewonnen 1677. doch tot de Spaansche **ARRAS**, gewonnen 1677. In 1678 en 1679. Mantum oppidum.



BETHUNE, in Artas tuschen Arras en S. Omer de **BETHUNIA**, Aesopis oppidum, Aesopium et S. Audo
behouden onder Franckijk. In 1678 en 1679. Mantum oppidum.



OEVELINGEN, in Vlaenderen aan de Noord aan **EVALLINGA**, Flandria ad Oceanum Germanicum
tuusden Lede en Duinkerken onder Franckijk gewonnen **EVALLINGA**, Caesaris et Duinkerken in 1678. In 1678 en 1679. Mantum oppidum.



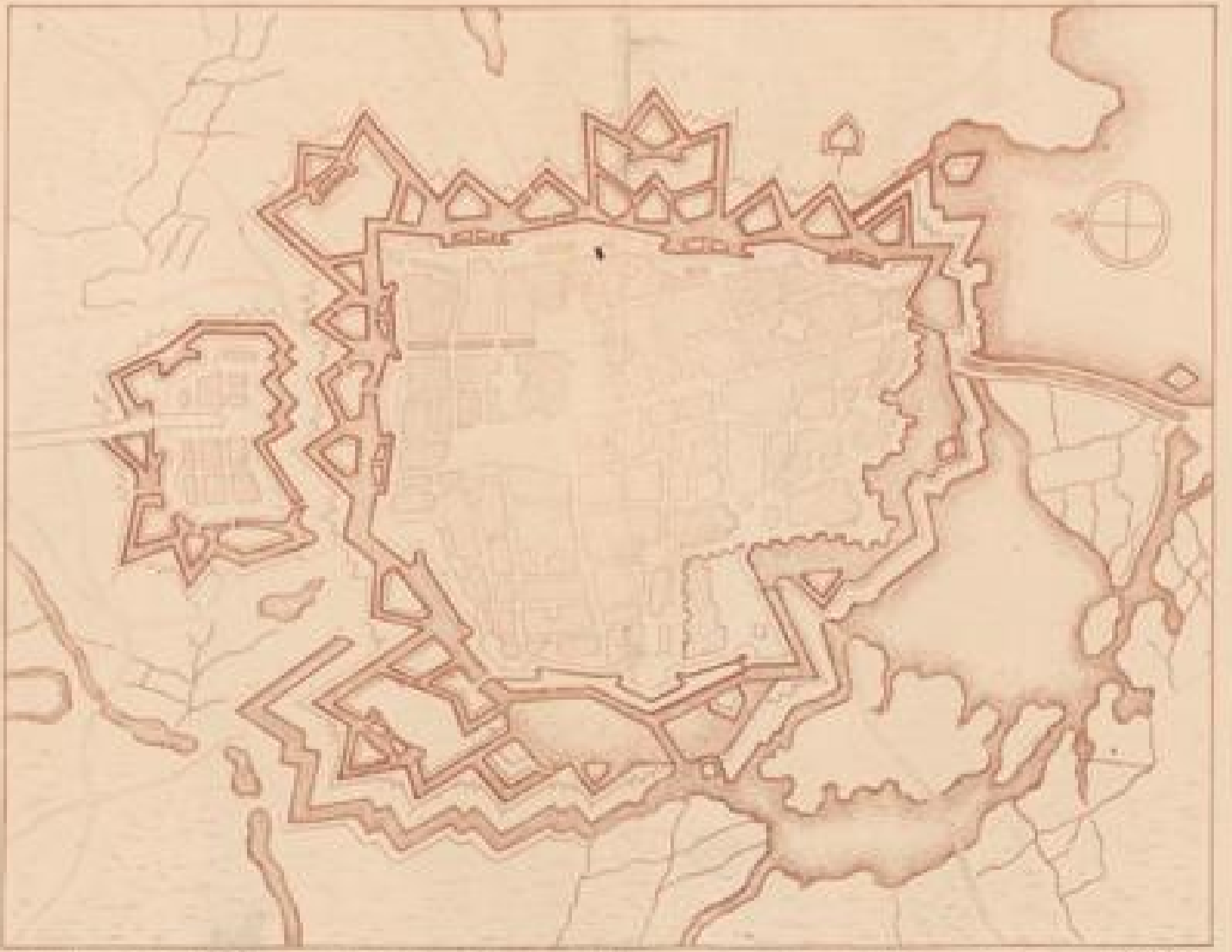
GENT, in Vlaenderen aan het saemse sloeyen van **GANDAVUM**, Flandria ad Scellis in Yper coner
Schelde en Lys de gebooren plaats van Keizer Carol. **GANDAVUM**, Flandria ad Scellis in Yper coner
behouden onder Spanje. In 1678 en 1679. Mantum oppidum.



AATH, in Nieuwen aan des Rijn door de Franckijk **AATHUM**, Aesopis ad Denerum Galla viciniam
geonnen 1677; doch aan de Spaansche door de Nieuwe **AATHUM**, Aesopis ad Denerum Galla viciniam
sich 1702. weder gewonnen 1678. In 1678 en 1679. Mantum oppidum.



OXYDEN, in Vlaenderen aan de Noord aan de **OXYDEN**, Flandria ad Oceanum Germanicum
aan de Noord toegevoegd aan Spanje 1678. gewonnen **OXYDEN**, Flandria ad Oceanum Germanicum
1678. In 1678 en 1679. Mantum oppidum.



YPEREN, in Vlaenderen tuschen Reght en Dony **YPERA**, Flandria ad Yperam viciniam
de behouden beta onder de Franckijk **YPERA**, Flandria ad Yperam viciniam
1678. In 1678 en 1679. Mantum oppidum.



CONDE, in Nieuwen aan des Rijn door de Franckijk **CONDATUM**, Aesopis ad Scellis in Yper
Schelde en Rijn onder Franckijk gewonnen 1678. **CONDATUM**, Aesopis ad Scellis in Yper
1678. In 1678 en 1679. Mantum oppidum.

10)



BRUGES, in Noordvliet, aan de Westvlietstroom. Hier is de Koningin-Maria-toren, die door de Francken verwoest is. Hier is de Koningin-Maria-toren, die door de Francken verwoest is. Hier is de Koningin-Maria-toren, die door de Francken verwoest is.



ANTWERPEN, in Noordvliet, aan de Schelde. Hier is de Koningin-Maria-toren, die door de Francken verwoest is. Hier is de Koningin-Maria-toren, die door de Francken verwoest is. Hier is de Koningin-Maria-toren, die door de Francken verwoest is.



NAAMUR, in het Landfchap van de naam of het noomen. Hier is de Koningin-Maria-toren, die door de Francken verwoest is. Hier is de Koningin-Maria-toren, die door de Francken verwoest is. Hier is de Koningin-Maria-toren, die door de Francken verwoest is.



MAASTRICHT, in Noordvliet, aan de Maas. Hier is de Koningin-Maria-toren, die door de Francken verwoest is. Hier is de Koningin-Maria-toren, die door de Francken verwoest is. Hier is de Koningin-Maria-toren, die door de Francken verwoest is.



BRUSSEL, in Noordvliet, aan de Senne. Hier is de Koningin-Maria-toren, die door de Francken verwoest is. Hier is de Koningin-Maria-toren, die door de Francken verwoest is. Hier is de Koningin-Maria-toren, die door de Francken verwoest is.



LUXEMBURG, in het Landfchap van de naam van den. Hier is de Koningin-Maria-toren, die door de Francken verwoest is. Hier is de Koningin-Maria-toren, die door de Francken verwoest is. Hier is de Koningin-Maria-toren, die door de Francken verwoest is.



CHAREROY, in Noordvliet, aan de Senne. Hier is de Koningin-Maria-toren, die door de Francken verwoest is. Hier is de Koningin-Maria-toren, die door de Francken verwoest is. Hier is de Koningin-Maria-toren, die door de Francken verwoest is.

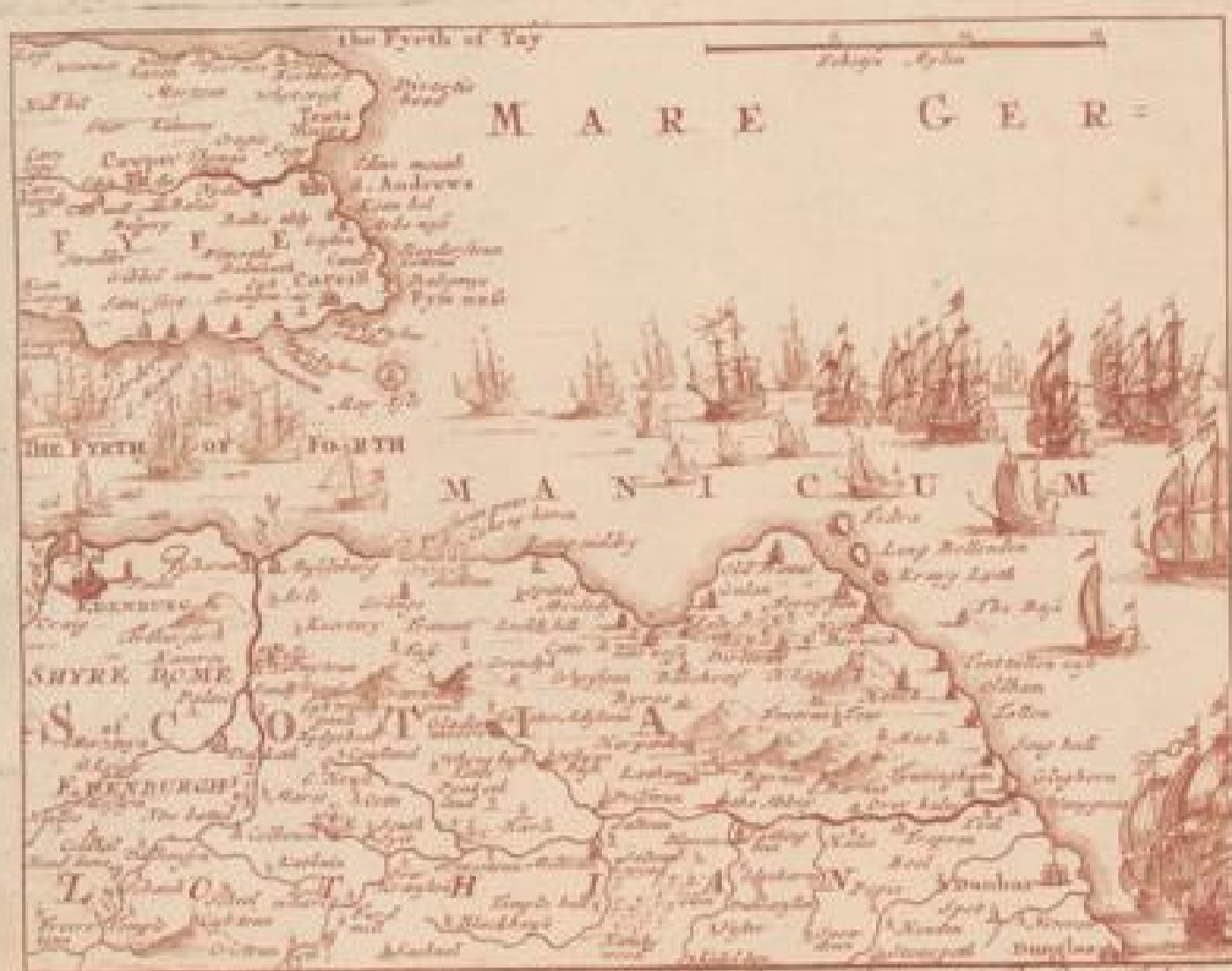


LÜTTICH, in het Landfchap van de naam van de. Hier is de Koningin-Maria-toren, die door de Francken verwoest is. Hier is de Koningin-Maria-toren, die door de Francken verwoest is. Hier is de Koningin-Maria-toren, die door de Francken verwoest is.

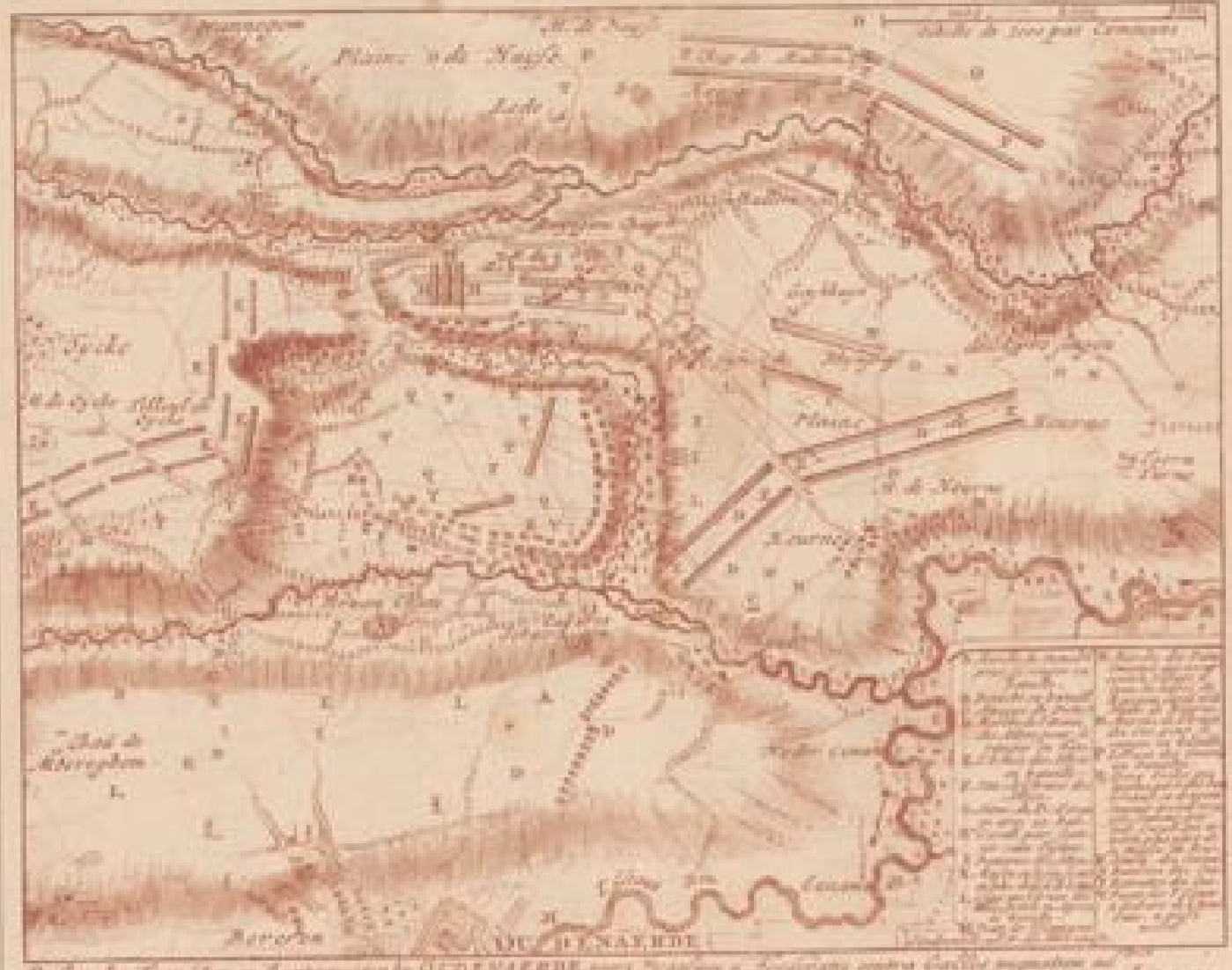


DUINKERKEN, in Noordvliet, aan de Noord. Hier is de Koningin-Maria-toren, die door de Francken verwoest is. Hier is de Koningin-Maria-toren, die door de Francken verwoest is. Hier is de Koningin-Maria-toren, die door de Francken verwoest is.

117



Die Firth von Tay ist ein Meerbusen, welcher sich zwischen dem Felsigen Gebirge und dem Lande Manicium befindet. In diesem Meerbusen liegen die Städte Dundee und Perth. Die Firth von Tay ist ein wichtiger Handelsplatz für die Schiffe, welche von den Inseln kommen. Die Firth von Tay ist ein wichtiger Handelsplatz für die Schiffe, welche von den Inseln kommen.



Die Firth von Forth ist ein Meerbusen, welcher sich zwischen dem Felsigen Gebirge und dem Lande Manicium befindet. In diesem Meerbusen liegen die Städte Edinburgh und Glasgow. Die Firth von Forth ist ein wichtiger Handelsplatz für die Schiffe, welche von den Inseln kommen. Die Firth von Forth ist ein wichtiger Handelsplatz für die Schiffe, welche von den Inseln kommen.



Die Firth von Forth ist ein Meerbusen, welcher sich zwischen dem Felsigen Gebirge und dem Lande Manicium befindet. In diesem Meerbusen liegen die Städte Edinburgh und Glasgow. Die Firth von Forth ist ein wichtiger Handelsplatz für die Schiffe, welche von den Inseln kommen. Die Firth von Forth ist ein wichtiger Handelsplatz für die Schiffe, welche von den Inseln kommen.



Die Firth von Clyde ist ein Meerbusen, welcher sich zwischen dem Felsigen Gebirge und dem Lande Manicium befindet. In diesem Meerbusen liegen die Städte Glasgow und Liverpool. Die Firth von Clyde ist ein wichtiger Handelsplatz für die Schiffe, welche von den Inseln kommen. Die Firth von Clyde ist ein wichtiger Handelsplatz für die Schiffe, welche von den Inseln kommen.



Die Firth von Mersey ist ein Meerbusen, welcher sich zwischen dem Felsigen Gebirge und dem Lande Manicium befindet. In diesem Meerbusen liegen die Städte Liverpool und Manchester. Die Firth von Mersey ist ein wichtiger Handelsplatz für die Schiffe, welche von den Inseln kommen. Die Firth von Mersey ist ein wichtiger Handelsplatz für die Schiffe, welche von den Inseln kommen.



Die Firth von Mersey ist ein Meerbusen, welcher sich zwischen dem Felsigen Gebirge und dem Lande Manicium befindet. In diesem Meerbusen liegen die Städte Liverpool und Manchester. Die Firth von Mersey ist ein wichtiger Handelsplatz für die Schiffe, welche von den Inseln kommen. Die Firth von Mersey ist ein wichtiger Handelsplatz für die Schiffe, welche von den Inseln kommen.



Die Firth von Mersey ist ein Meerbusen, welcher sich zwischen dem Felsigen Gebirge und dem Lande Manicium befindet. In diesem Meerbusen liegen die Städte Liverpool und Manchester. Die Firth von Mersey ist ein wichtiger Handelsplatz für die Schiffe, welche von den Inseln kommen. Die Firth von Mersey ist ein wichtiger Handelsplatz für die Schiffe, welche von den Inseln kommen.



Die Firth von Mersey ist ein Meerbusen, welcher sich zwischen dem Felsigen Gebirge und dem Lande Manicium befindet. In diesem Meerbusen liegen die Städte Liverpool und Manchester. Die Firth von Mersey ist ein wichtiger Handelsplatz für die Schiffe, welche von den Inseln kommen. Die Firth von Mersey ist ein wichtiger Handelsplatz für die Schiffe, welche von den Inseln kommen.



Die Firth von Mersey ist ein Meerbusen, welcher sich zwischen dem Felsigen Gebirge und dem Lande Manicium befindet. In diesem Meerbusen liegen die Städte Liverpool und Manchester. Die Firth von Mersey ist ein wichtiger Handelsplatz für die Schiffe, welche von den Inseln kommen. Die Firth von Mersey ist ein wichtiger Handelsplatz für die Schiffe, welche von den Inseln kommen.

12)



Plancher des entrées des Princes de Castille...
L'entrée de la Cour de Castille...
L'entrée de la Cour de Castille...



Plan de la Méditerranée...
L'entrée de la Méditerranée...
L'entrée de la Méditerranée...



Plan de l'Espagne...
L'entrée de l'Espagne...
L'entrée de l'Espagne...



Plan de la ville de...
L'entrée de la ville de...
L'entrée de la ville de...



Plan de la ville de...
L'entrée de la ville de...
L'entrée de la ville de...



Plan de l'Espagne...
L'entrée de l'Espagne...
L'entrée de l'Espagne...



Plan de la ville de...
L'entrée de la ville de...
L'entrée de la ville de...



Plan de la ville de...
L'entrée de la ville de...
L'entrée de la ville de...



Plan de la Baltique...
L'entrée de la Baltique...
L'entrée de la Baltique...



Den 12 Junij 1711... SCHONEN...
Den 12 Junij 1711... SCHONEN...
Den 12 Junij 1711... SCHONEN...



Den 12 Junij 1711... SCHONEN...
Den 12 Junij 1711... SCHONEN...
Den 12 Junij 1711... SCHONEN...



Den 12 Junij 1711... SCHONEN...
Den 12 Junij 1711... SCHONEN...
Den 12 Junij 1711... SCHONEN...



Den 12 Junij 1711... SCHONEN...
Den 12 Junij 1711... SCHONEN...
Den 12 Junij 1711... SCHONEN...



Den 12 Junij 1711... SCHONEN...
Den 12 Junij 1711... SCHONEN...
Den 12 Junij 1711... SCHONEN...



Den 12 Junij 1711... SCHONEN...
Den 12 Junij 1711... SCHONEN...
Den 12 Junij 1711... SCHONEN...



Den 12 Junij 1711... SCHONEN...
Den 12 Junij 1711... SCHONEN...
Den 12 Junij 1711... SCHONEN...



Den 12 Junij 1711... SCHONEN...
Den 12 Junij 1711... SCHONEN...
Den 12 Junij 1711... SCHONEN...



Den 12 Junij 1711... SCHONEN...
Den 12 Junij 1711... SCHONEN...
Den 12 Junij 1711... SCHONEN...