



Le Roy en son Palais le 20 Mars 1762
Après-midi comme à son ordinaire

Le Roy le 20 Mars 1762
Après-midi comme à son ordinaire



Le Roy en son Palais le 20 Mars 1762
Après-midi comme à son ordinaire

Le Roy en son Palais le 20 Mars 1762
Après-midi comme à son ordinaire



Le Roy en son Palais le 20 Mars 1762
Après-midi comme à son ordinaire

Le Roy en son Palais le 20 Mars 1762
Après-midi comme à son ordinaire



Le Roy en son Palais le 20 Mars 1762
Après-midi comme à son ordinaire

Le Roy en son Palais le 20 Mars 1762
Après-midi comme à son ordinaire



Le Roy en son Palais le 20 Mars 1762
Après-midi comme à son ordinaire

Le Roy en son Palais le 20 Mars 1762
Après-midi comme à son ordinaire



Le Roy en son Palais le 20 Mars 1762
Après-midi comme à son ordinaire

Le Roy en son Palais le 20 Mars 1762
Après-midi comme à son ordinaire



Le Roy en son Palais le 20 Mars 1762
Après-midi comme à son ordinaire

Le Roy en son Palais le 20 Mars 1762
Après-midi comme à son ordinaire



Le Roy en son Palais le 20 Mars 1762
Après-midi comme à son ordinaire

Le Roy en son Palais le 20 Mars 1762
Après-midi comme à son ordinaire



Le Roy en son Palais le 20 Mars 1762
Après-midi comme à son ordinaire

Le Roy en son Palais le 20 Mars 1762
Après-midi comme à son ordinaire



2)



*Die Landschaft bei der Festung...
...
...*



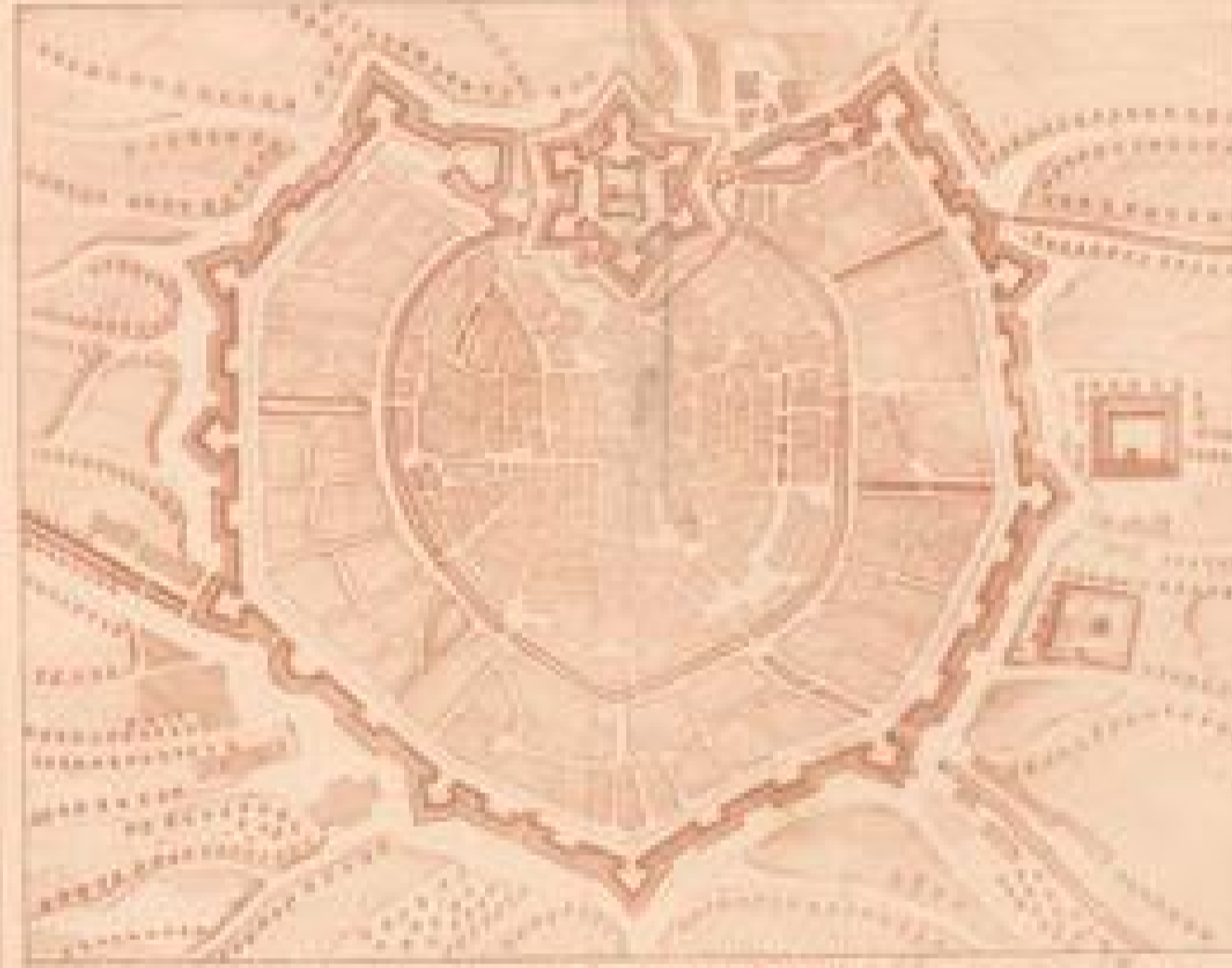
*Plan der Stadt...
...
...*



*Die Stadt...
...
...*



*Die Stadt...
...
...*



*Die Stadt...
...
...*



*Die Stadt...
...
...*



*Die Stadt...
...
...*



*Die Stadt...
...
...*



*Die Stadt...
...
...*



3)



AVISO de la Baya de Cádiz en el año 1704. Este es el plano de la Baya de Cádiz en el año 1704. Este es el plano de la Baya de Cádiz en el año 1704.



AVISO de la Baya de San Pedro en el año 1704. Este es el plano de la Baya de San Pedro en el año 1704. Este es el plano de la Baya de San Pedro en el año 1704.



AVISO de la Baya de Venado en el año 1704. Este es el plano de la Baya de Venado en el año 1704. Este es el plano de la Baya de Venado en el año 1704.



AVISO de la Baya de San Juan en el año 1704. Este es el plano de la Baya de San Juan en el año 1704. Este es el plano de la Baya de San Juan en el año 1704.



AVISO de la Baya de San Juan en el año 1704. Este es el plano de la Baya de San Juan en el año 1704. Este es el plano de la Baya de San Juan en el año 1704.



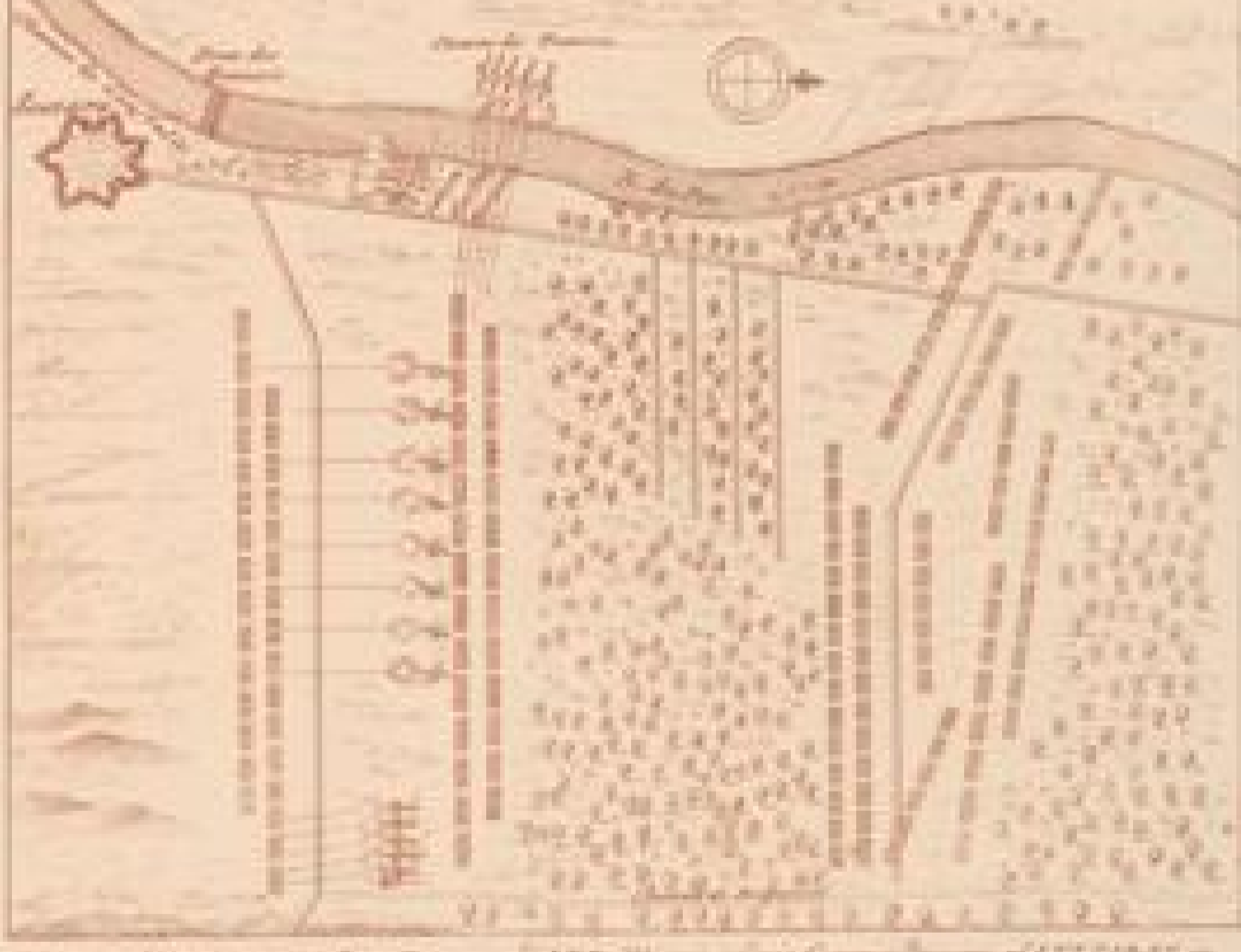
AVISO de la Baya de San Juan en el año 1704. Este es el plano de la Baya de San Juan en el año 1704. Este es el plano de la Baya de San Juan en el año 1704.



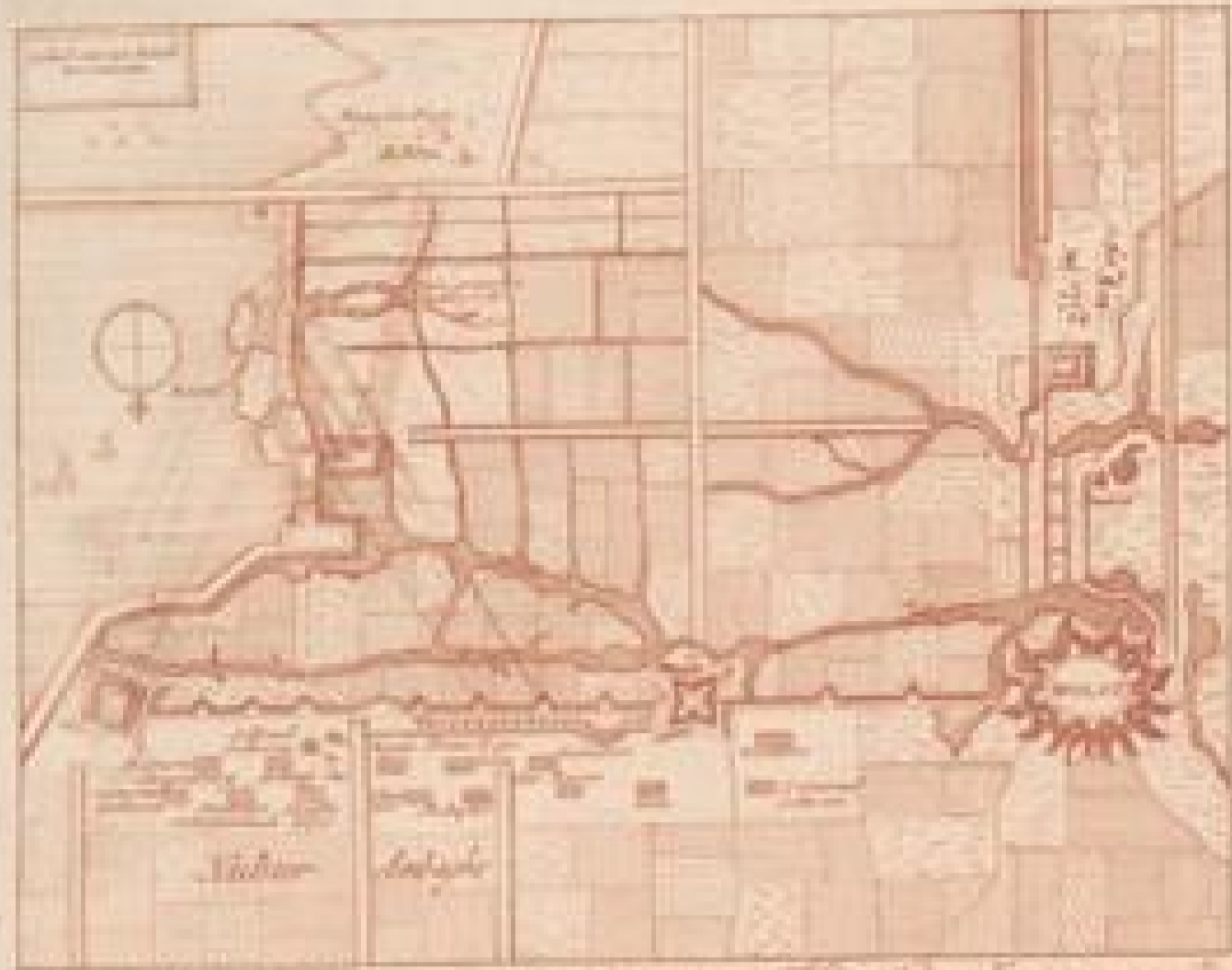
AVISO de la Baya de San Juan en el año 1704. Este es el plano de la Baya de San Juan en el año 1704. Este es el plano de la Baya de San Juan en el año 1704.



AVISO de la Baya de San Juan en el año 1704. Este es el plano de la Baya de San Juan en el año 1704. Este es el plano de la Baya de San Juan en el año 1704.



AVISO de la Baya de San Juan en el año 1704. Este es el plano de la Baya de San Juan en el año 1704. Este es el plano de la Baya de San Juan en el año 1704.



PLAN der Stadt Bonn, als sie im Jahr 1794 durch die Franzosen besetzt wurde. Gezeichnet von J. G. B. Schwan, 1794.



ANSICHT der Stadt Bonn, von der Höhe der Burg, im Jahr 1794. Gezeichnet von J. G. B. Schwan, 1794.



PLAN der Festung Bonn, als sie im Jahr 1794 durch die Franzosen besetzt wurde. Gezeichnet von J. G. B. Schwan, 1794.



ANSICHT der Stadt Bonn, von der Höhe der Burg, im Jahr 1794. Gezeichnet von J. G. B. Schwan, 1794.



ANSICHT der Stadt Bonn, von der Höhe der Burg, im Jahr 1794. Gezeichnet von J. G. B. Schwan, 1794.



ANSICHT der Stadt Bonn, von der Höhe der Burg, im Jahr 1794. Gezeichnet von J. G. B. Schwan, 1794.



ANSICHT der Stadt Bonn, von der Höhe der Burg, im Jahr 1794. Gezeichnet von J. G. B. Schwan, 1794.

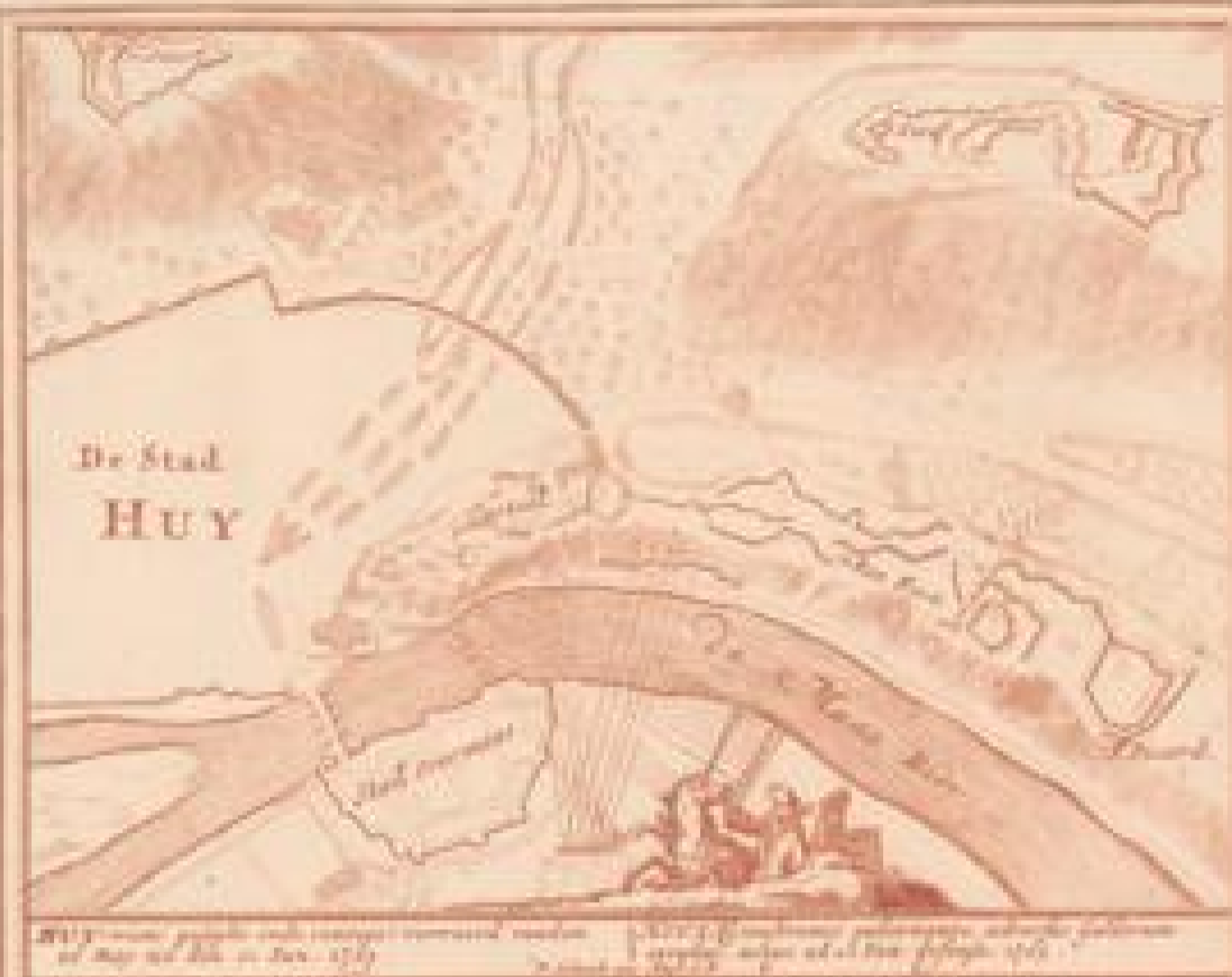


ANSICHT der Stadt Bonn, von der Höhe der Burg, im Jahr 1794. Gezeichnet von J. G. B. Schwan, 1794.



ANSICHT der Stadt Bonn, von der Höhe der Burg, im Jahr 1794. Gezeichnet von J. G. B. Schwan, 1794.

6



De Stad Huy, een plan van de stad en de vesting, als ook de vesting van de stad Huy, in den jaer 1714.



De vesting van de stad Huy, een plan van de stad en de vesting, als ook de vesting van de stad Huy, in den jaer 1714.



De vesting van de stad Huy, een plan van de stad en de vesting, als ook de vesting van de stad Huy, in den jaer 1714.



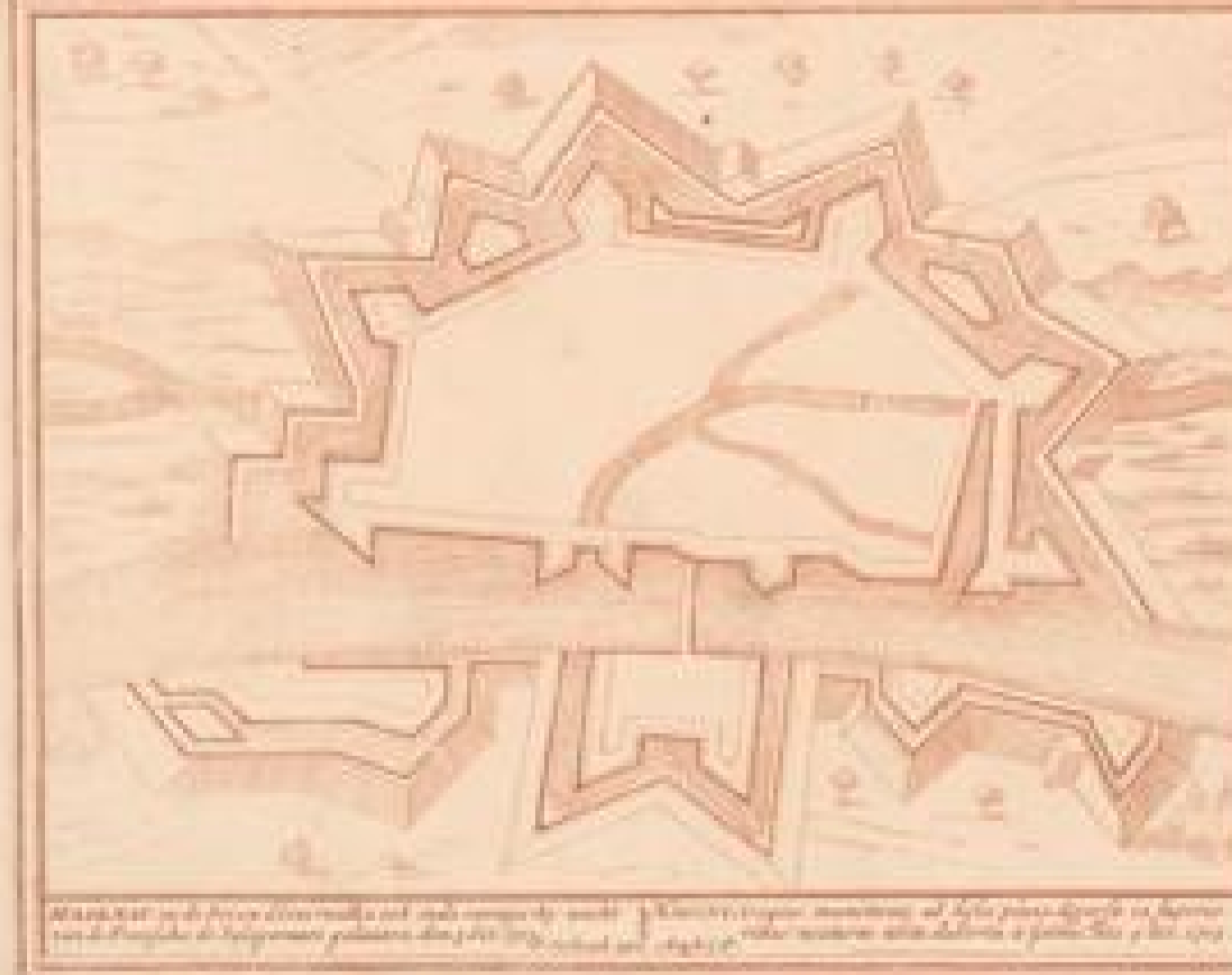
De vesting van de stad Huy, een plan van de stad en de vesting, als ook de vesting van de stad Huy, in den jaer 1714.



De vesting van de stad Huy, een plan van de stad en de vesting, als ook de vesting van de stad Huy, in den jaer 1714.



De vesting van de stad Huy, een plan van de stad en de vesting, als ook de vesting van de stad Huy, in den jaer 1714.



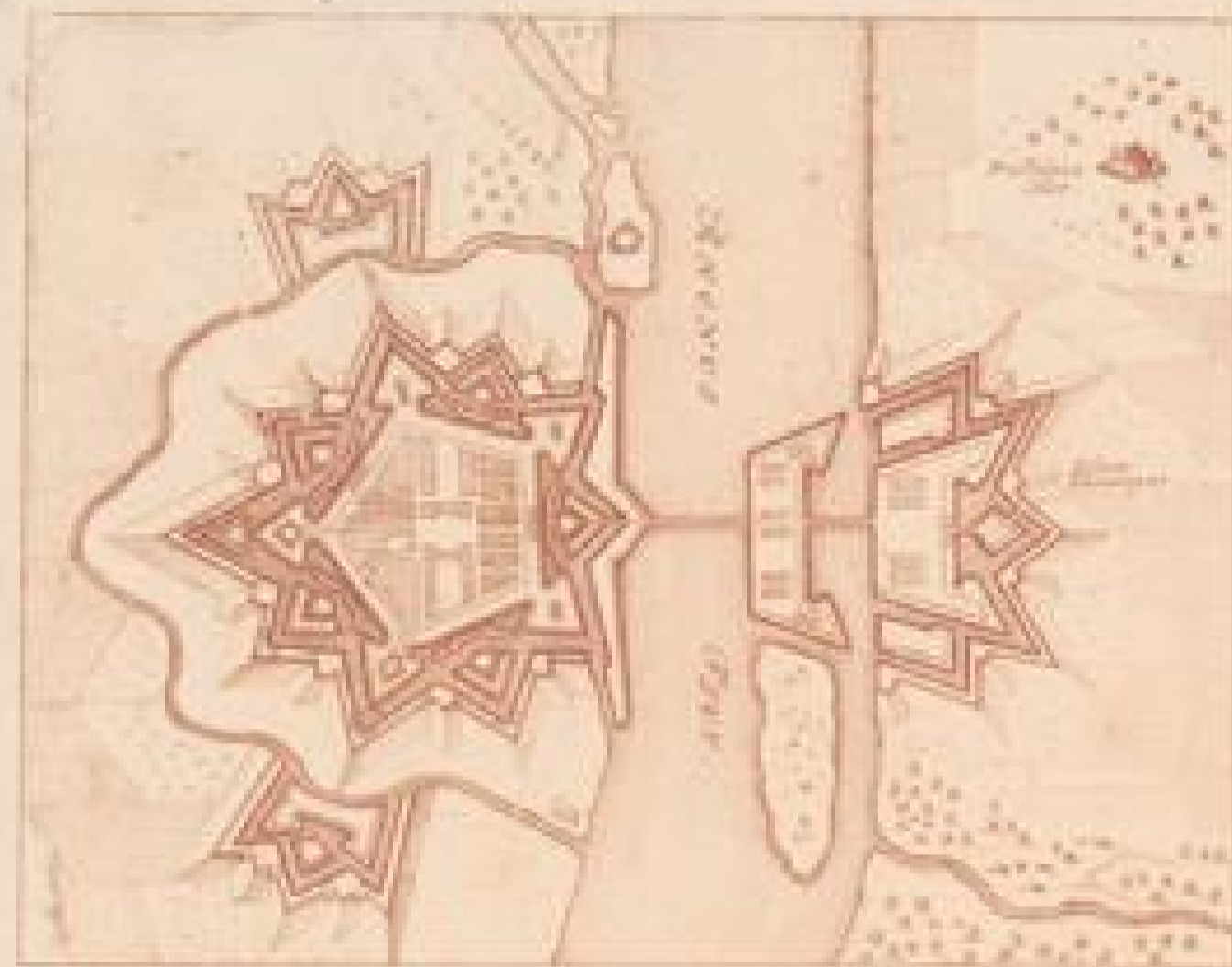
De vesting van de stad Huy, een plan van de stad en de vesting, als ook de vesting van de stad Huy, in den jaer 1714.



De vesting van de stad Huy, een plan van de stad en de vesting, als ook de vesting van de stad Huy, in den jaer 1714.



De vesting van de stad Huy, een plan van de stad en de vesting, als ook de vesting van de stad Huy, in den jaer 1714.



MEYENBERG, ein alter Stadt Ort an der Elbe. MEYENBERG, ein alter Ort an der Elbe, welcher durch die Elbe von Meynberg getrennt ist. In dem Jahr 1624.



MEYENBERG, ein alter Ort an der Elbe. MEYENBERG, ein alter Ort an der Elbe, welcher durch die Elbe von Meynberg getrennt ist. In dem Jahr 1624.



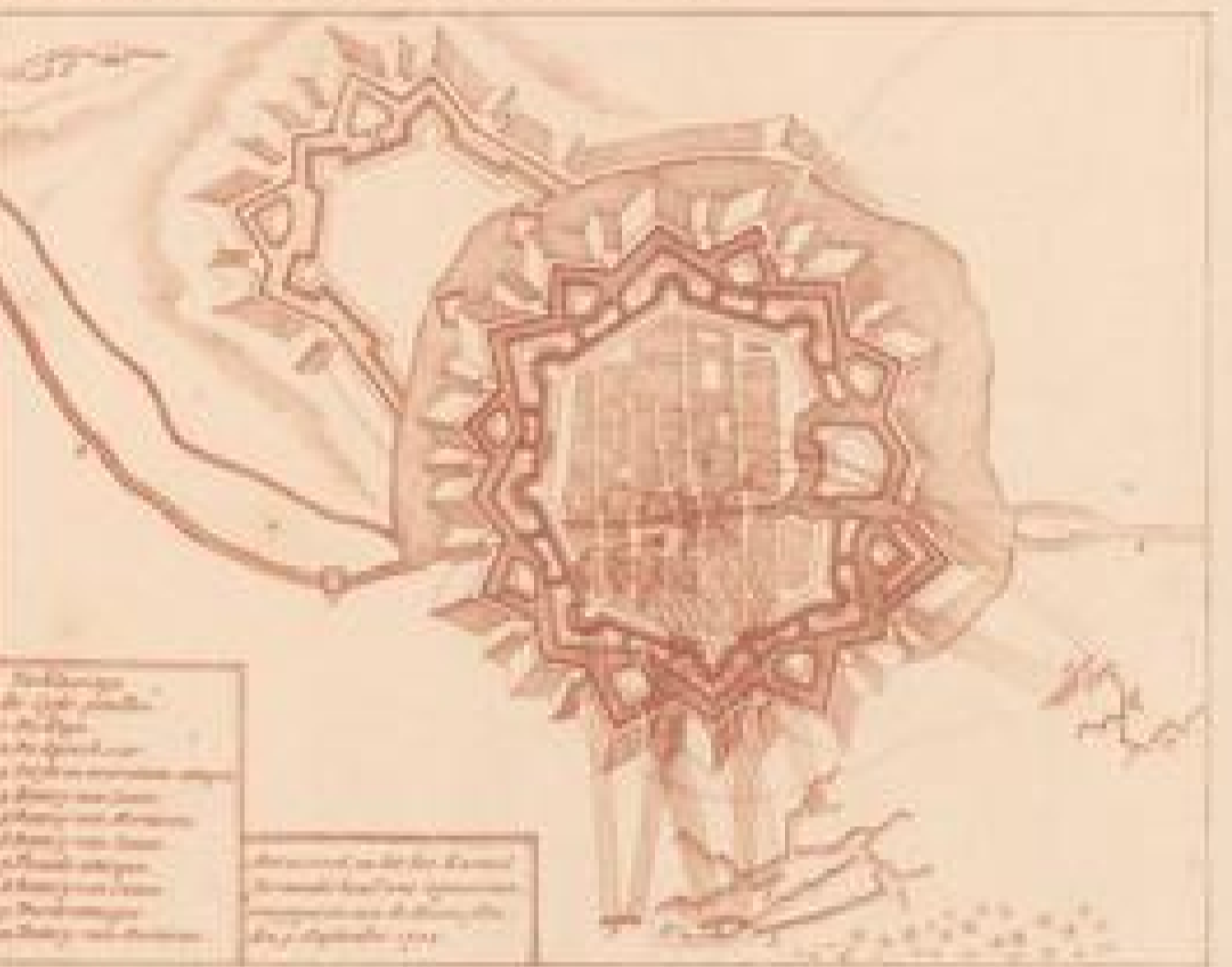
MEYENBERG, ein alter Ort an der Elbe. MEYENBERG, ein alter Ort an der Elbe, welcher durch die Elbe von Meynberg getrennt ist. In dem Jahr 1624.



MEYENBERG, ein alter Ort an der Elbe. MEYENBERG, ein alter Ort an der Elbe, welcher durch die Elbe von Meynberg getrennt ist. In dem Jahr 1624.



MEYENBERG, ein alter Ort an der Elbe. MEYENBERG, ein alter Ort an der Elbe, welcher durch die Elbe von Meynberg getrennt ist. In dem Jahr 1624.



MEYENBERG, ein alter Ort an der Elbe. MEYENBERG, ein alter Ort an der Elbe, welcher durch die Elbe von Meynberg getrennt ist. In dem Jahr 1624.




MEYENBERG, ein alter Ort an der Elbe. MEYENBERG, ein alter Ort an der Elbe, welcher durch die Elbe von Meynberg getrennt ist. In dem Jahr 1624.



MEYENBERG, ein alter Ort an der Elbe. MEYENBERG, ein alter Ort an der Elbe, welcher durch die Elbe von Meynberg getrennt ist. In dem Jahr 1624.



MEYENBERG, ein alter Ort an der Elbe. MEYENBERG, ein alter Ort an der Elbe, welcher durch die Elbe von Meynberg getrennt ist. In dem Jahr 1624.



MAINTZ in Germania sita in Rheno, quae a Ludovico Rege Francorum in hunc usque diem occupatur, a Ludovico XIV. Rege Francorum in hunc usque diem occupatur. A. 1685. In hunc usque diem occupatur. A. 1685.



AMBERG in Bavarica sita in Danubio, quae a Ludovico Rege Francorum in hunc usque diem occupatur, a Ludovico XIV. Rege Francorum in hunc usque diem occupatur. A. 1685. In hunc usque diem occupatur. A. 1685.



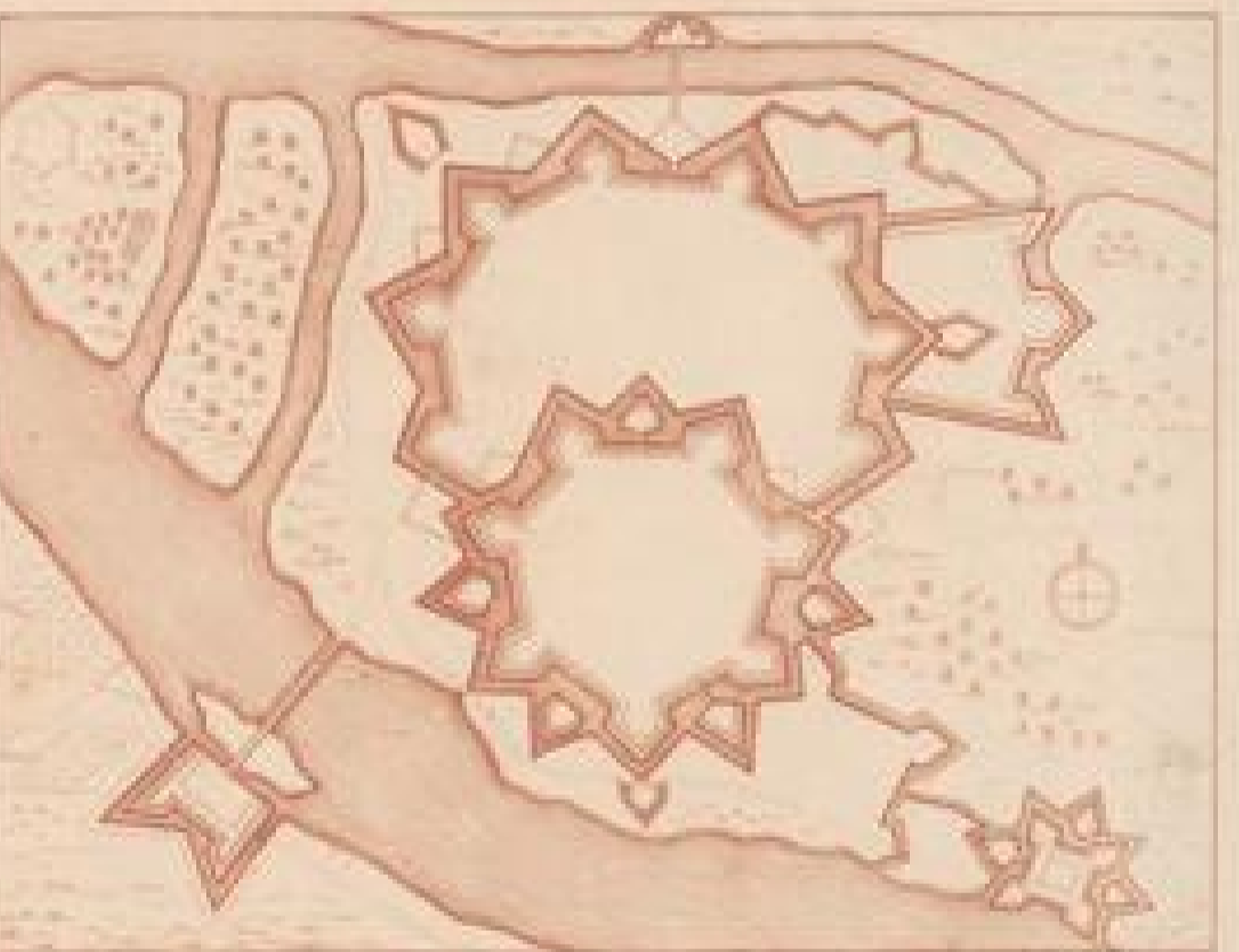
CAROLUS LUDWIG in Bohemia sita in Danubio, quae a Ludovico Rege Francorum in hunc usque diem occupatur, a Ludovico XIV. Rege Francorum in hunc usque diem occupatur. A. 1685. In hunc usque diem occupatur. A. 1685.



MANHEIM in Germania sita in Neckaro, quae a Ludovico Rege Francorum in hunc usque diem occupatur, a Ludovico XIV. Rege Francorum in hunc usque diem occupatur. A. 1685. In hunc usque diem occupatur. A. 1685.



FRANKFURT in Germania sita in Maino, quae a Ludovico Rege Francorum in hunc usque diem occupatur, a Ludovico XIV. Rege Francorum in hunc usque diem occupatur. A. 1685. In hunc usque diem occupatur. A. 1685.



MANHEIM in Germania sita in Neckaro, quae a Ludovico Rege Francorum in hunc usque diem occupatur, a Ludovico XIV. Rege Francorum in hunc usque diem occupatur. A. 1685. In hunc usque diem occupatur. A. 1685.



BONN in Germania sita in Rheno, quae a Ludovico Rege Francorum in hunc usque diem occupatur, a Ludovico XIV. Rege Francorum in hunc usque diem occupatur. A. 1685. In hunc usque diem occupatur. A. 1685.



BONN in Germania sita in Rheno, quae a Ludovico Rege Francorum in hunc usque diem occupatur, a Ludovico XIV. Rege Francorum in hunc usque diem occupatur. A. 1685. In hunc usque diem occupatur. A. 1685.



BONN in Germania sita in Rheno, quae a Ludovico Rege Francorum in hunc usque diem occupatur, a Ludovico XIV. Rege Francorum in hunc usque diem occupatur. A. 1685. In hunc usque diem occupatur. A. 1685.





WINDMID-BERGEN, in Flandriae ante de Antioch
in Italiae Pannonia in Hungariae ante de Antioch
in Italiae Pannonia in Hungariae ante de Antioch



ARRAS, in Flandriae ante de Antioch
in Italiae Pannonia in Hungariae ante de Antioch



BRUNNEN, in Hungariae ante de Antioch
in Italiae Pannonia in Hungariae ante de Antioch



BRUNNEN, in Hungariae ante de Antioch
in Italiae Pannonia in Hungariae ante de Antioch



BRUNNEN, in Hungariae ante de Antioch
in Italiae Pannonia in Hungariae ante de Antioch



BRUNNEN, in Hungariae ante de Antioch
in Italiae Pannonia in Hungariae ante de Antioch



BRUNNEN, in Hungariae ante de Antioch
in Italiae Pannonia in Hungariae ante de Antioch



BRUNNEN, in Hungariae ante de Antioch
in Italiae Pannonia in Hungariae ante de Antioch



BRUNNEN, in Hungariae ante de Antioch
in Italiae Pannonia in Hungariae ante de Antioch



BRUNNEN in Brunnen und zu Brunnen...
BRUNNEN in Brunnen und zu Brunnen...
BRUNNEN in Brunnen und zu Brunnen...



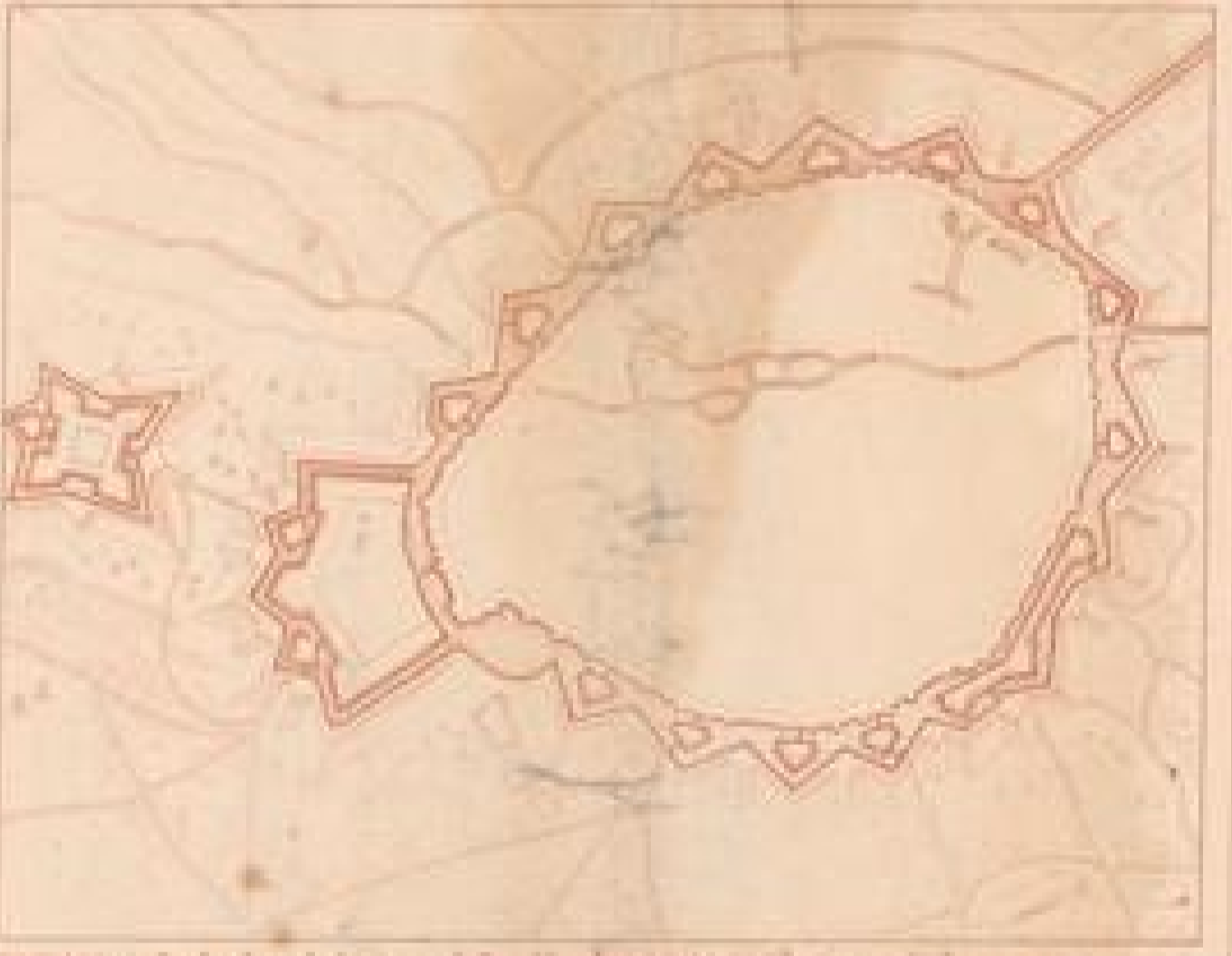
BRUNNEN in Brunnen und zu Brunnen...
BRUNNEN in Brunnen und zu Brunnen...
BRUNNEN in Brunnen und zu Brunnen...



BRUNNEN in Brunnen und zu Brunnen...
BRUNNEN in Brunnen und zu Brunnen...
BRUNNEN in Brunnen und zu Brunnen...



BRUNNEN in Brunnen und zu Brunnen...
BRUNNEN in Brunnen und zu Brunnen...
BRUNNEN in Brunnen und zu Brunnen...



BRUNNEN in Brunnen und zu Brunnen...
BRUNNEN in Brunnen und zu Brunnen...
BRUNNEN in Brunnen und zu Brunnen...



BRUNNEN in Brunnen und zu Brunnen...
BRUNNEN in Brunnen und zu Brunnen...
BRUNNEN in Brunnen und zu Brunnen...



BRUNNEN in Brunnen und zu Brunnen...
BRUNNEN in Brunnen und zu Brunnen...
BRUNNEN in Brunnen und zu Brunnen...



BRUNNEN in Brunnen und zu Brunnen...
BRUNNEN in Brunnen und zu Brunnen...
BRUNNEN in Brunnen und zu Brunnen...



BRUNNEN in Brunnen und zu Brunnen...
BRUNNEN in Brunnen und zu Brunnen...
BRUNNEN in Brunnen und zu Brunnen...



12)



Architectural engraving of an interior space, possibly a palace or church, with figures and columns.



Map of a region, possibly a river basin or coastal area, with various geographical features and labels.



Map of a region, possibly a river basin or coastal area, with various geographical features and labels.



Map of a region, possibly a river basin or coastal area, with various geographical features and labels.



Map of a region, possibly a river basin or coastal area, with various geographical features and labels.



Map of a region, possibly a river basin or coastal area, with various geographical features and labels.



Map of a region, possibly a river basin or coastal area, with various geographical features and labels.



Map of a region, possibly a river basin or coastal area, with various geographical features and labels.



Map of a region, possibly a river basin or coastal area, with various geographical features and labels.



Die Insel Sicilien ist ein Inselreich, das sich über die Meerenge von Messina erstreckt, und ist durch die Meerenge von Messina mit dem Festland verbunden. Die Insel ist in verschiedene Provinzen eingeteilt, die durch verschiedene Städte und Städtegruppen gekennzeichnet sind. Die Insel ist ein wichtiges Handelszentrum und hat eine reiche Geschichte.



Die Insel Sicilien ist ein Inselreich, das sich über die Meerenge von Messina erstreckt, und ist durch die Meerenge von Messina mit dem Festland verbunden. Die Insel ist in verschiedene Provinzen eingeteilt, die durch verschiedene Städte und Städtegruppen gekennzeichnet sind. Die Insel ist ein wichtiges Handelszentrum und hat eine reiche Geschichte.



Das Mittelmeer ist ein wichtiges Handelszentrum und hat eine reiche Geschichte. Es ist ein wichtiges Handelszentrum und hat eine reiche Geschichte. Es ist ein wichtiges Handelszentrum und hat eine reiche Geschichte.



Die Schlacht von Sicilien ist ein wichtiges Ereignis in der Geschichte der Insel. Sie hat eine reiche Geschichte und hat eine reiche Geschichte. Sie hat eine reiche Geschichte und hat eine reiche Geschichte.



Die Schlacht von Sicilien ist ein wichtiges Ereignis in der Geschichte der Insel. Sie hat eine reiche Geschichte und hat eine reiche Geschichte. Sie hat eine reiche Geschichte und hat eine reiche Geschichte.



Die Stadt Sicilien ist ein wichtiges Handelszentrum und hat eine reiche Geschichte. Sie hat eine reiche Geschichte und hat eine reiche Geschichte. Sie hat eine reiche Geschichte und hat eine reiche Geschichte.



Die Stadt Sicilien ist ein wichtiges Handelszentrum und hat eine reiche Geschichte. Sie hat eine reiche Geschichte und hat eine reiche Geschichte. Sie hat eine reiche Geschichte und hat eine reiche Geschichte.



Die Stadt Sicilien ist ein wichtiges Handelszentrum und hat eine reiche Geschichte. Sie hat eine reiche Geschichte und hat eine reiche Geschichte. Sie hat eine reiche Geschichte und hat eine reiche Geschichte.



Die Schlacht von Sicilien ist ein wichtiges Ereignis in der Geschichte der Insel. Sie hat eine reiche Geschichte und hat eine reiche Geschichte. Sie hat eine reiche Geschichte und hat eine reiche Geschichte.