




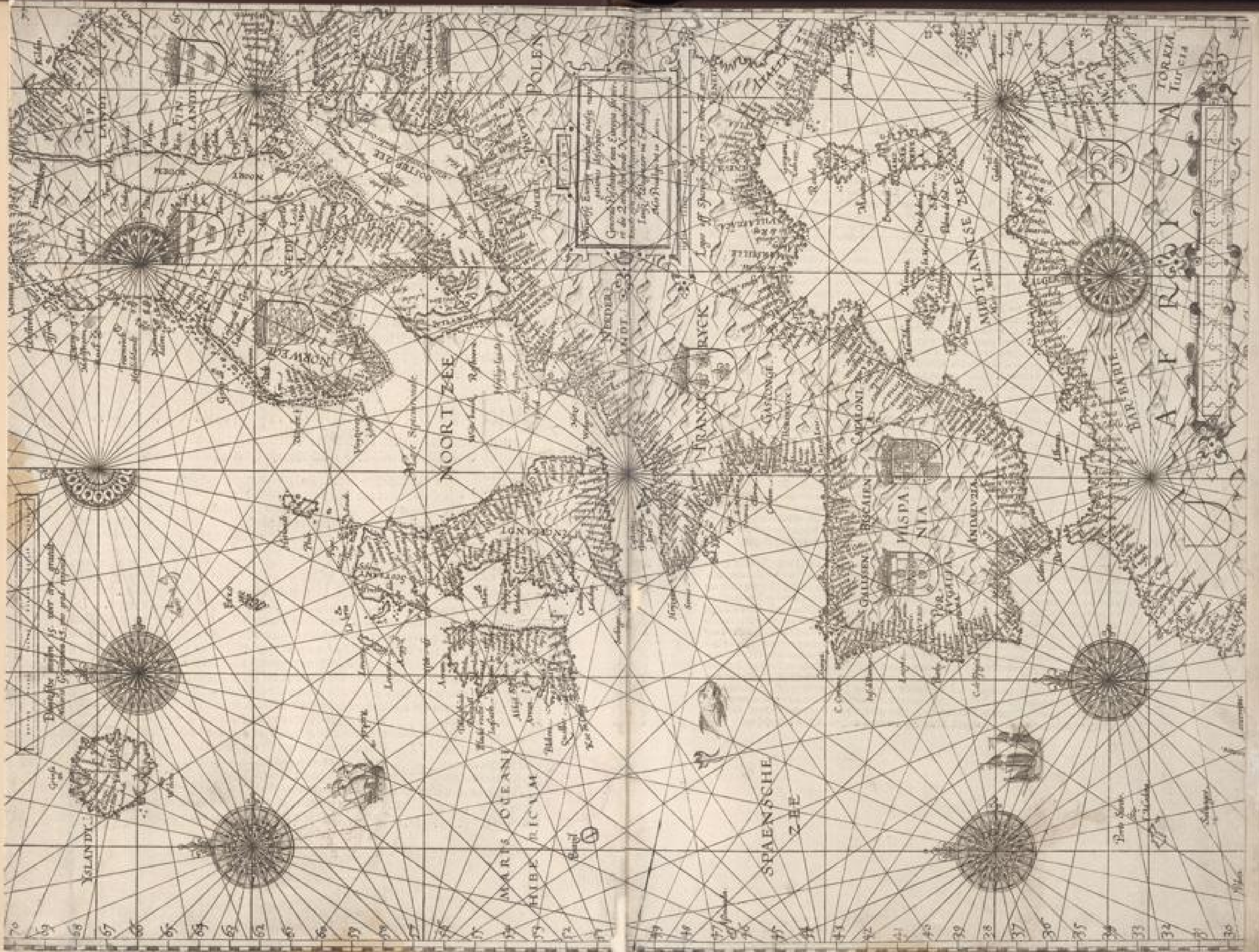
Europa oder ihr fürnehmst theil.

Ach dem vnser particuliere / von West / Ost / vnd Nordischer nauigation ausgegangene SeeCarte / auch die / so wir (durch Gottes hulff) fürhabens sein / zum forderlichsten ans liecht zu bringen / fliesen / vnd ihren vrsprung gewinnen: aus dieser general Carten von Europa / da man kan schawē / die körperliche structür vnd gelegenheit der selben / vnd wie ihre landen den andern anhangich / augenscheinlich erkennen. Alles an gebürlichem ort / spatio / windstriche / Gratten vnd Minuten / infüglicher form gerichtet. Haben wir für gutt angesehen / diese am anfang aller Carten für zustellen: auff das / aus der Generalen die particuliere michte erfundē / vnd nach ordnung dieses Buchs / deste leichter erkandt werden. Vnd haltens dafür / das weiter erklärang / von gebrauch derselbē in See / vnndtig / sintemal aus instruction iederer besonderer Carten (aus dieser algemeinen in vielen zerteilt) man leichtlich kan vrtheiln: wie vnd welcher gestalt diese / sampt all ihren vnterworffen Inseln verstandē / vnd nach rechter Meer oder Seekunst / in anrichtung zugehöriger Instrument / sol fruchtbar genügt vnd dienlich gebraucht werden.

Kurtzer vnderricht von gestalt der Tonnen / Backen / Capen / etc. wie die selbe in nachfolgenden Carten der Ströme Vlye / Emsse / Weser / Elb / Meerstieff vnd Maß verzeichnet.

Aff allen Ströme von Holland / Friesland vnd Seeland seind die Tonnen oben ront vnd breyt / vnden schmal vnd spitzig abegehend / wie hic verzeichnet:  1. rechte kömen- oder dieser gestalt: 2. Da man eini-  3. Das zu scheiden) weisse Tonnen gelegt / der contrari oder gegen seiten / der gemercke / das ist zeichen da bey man diese Tonnen vnd Backen sit im vnderricht iederer nachfolgender Carte klärlich auffgedruckt.  3. Es soll aber verstanden werden / das wir diese Tonnen vnd Backen also auffgezeichnet haben / wie sie im Jar 82. gelegen vnd geschaffen gewesen seind. Auch das die tieffe vnd ströme Jarlich seer verlauffen vnd verandern: aus vrsachen der vnstätten sandgrunde / vnd eingange der Seen (gaten geheissen) seer weyt vnd breyt werden / da durch dann diese ströme alle / Edmians wasser sein / da man sich gutter Piloten versehen muß. Die Capen auff dem land am einkommē der Küere stehend / habē wir vmb kleinigkeit der orter / also abgemalet.  Vnd da gutte Rhede oder Ancker grund ist / dero gestalt.  stellet bey allen Hauen / Küieren / Strömen / Canalen / See / auch auff die vntieffe vnd sande / bezeichnen wie vil orth tieff seind / es sey dann 1. 2. 3. 10. 12. etc. bis zur grossstē det / alles mit halber Bloet.

Die ziffer zall / ge- in vnd außserhalb der vadē dieselbe an dem zahl zu / so man ia fin- Die Creutzlein dieser form furgelbdt + langs vielen Vfern (genennet Custen) so auch bey den Inseln vnd dergleichen gesetzt: bedeuten blinde Clipfen vnder dem wasser ligend / die man scheiden muß / vnd da die Creutz doppel stehen / seind grosse Clipfen vnd Rogen auch vnder dem wasser gelegen.



Beschreibung Eurape vnd ordnung der Seecarten dieses Buchs.



Je alten habt das Erdreich oder die ganze Welt in drey vnderscheidliche theil
getheilt / nemlich in Asiam, Africam vnd Europam, dann sie vom vierdten
theil ietzt America geheissen vnd innerhalb hundert Jar anhero erfunden/ gar
nit gewußt. Vnangesehen dasselbe wol so groß ist als zwey der andern. So ist
nun Europa/ das man zu dieser zeit Christenheit nennet/ das kleinste aber das
beste theil / ist ein trefflich fruchtbar vnd wol erbawet Land / hat ein natürlichen
temperierten Luft / vnd auch einen militten Himmel / hatt nit minder ia mehr
Volcks dan Africa/ ob schon Africa seiner weite vnd breite halb vil grosser ist.
Dann es werden in Europa nit gefunden sollich weit vnd groß wüsten / noch
sollich vnfruchtbar Sand vnd grosse Hitz wie in Africa. Allenthalben istes mit
Stetten / Schlossen / vnd Dorffern besetzt vnd woll gezieret. Hatt auch ein

Dappers vnd Mannhafftiges Volk / das es Asiam vnd Africam vbertriff. Plinius der alt Historischreiber
nennet Europam ein Gebärmutter der Bezwinger der Welt / vnd ist warlich solchs / erstlich in der Macedonischen
Monarcheyen / durch Alexandrum Magnum, demnach durch die Römer war worden / welche die ganze
Welt (oder ia so weit sie bekennet gewesen) bezwungen vnd vberzogen haben / vnd zu vnsern zeitten noch die
Königige Europe in Asia triumphiren / vnd haben Americam erfunden vnd vnder sich bracht. Europa ist auch
vor ander Lande vol zahmer Thier / die den Menschen nuse schaffen / wenig schädlicher find man darinn /
vnd hatt kein mangel weder an Wein noch auch an Korn / oder an andern fruchtbarren Baumen / da zu hatt es
Gold / Silber / Kupfer / Zin / vnd Eisen / aber Bewurk / Edelgestein / wietrichend ding / als Balsam / Weprauch /
vnd dergleichen hatt man nit in Europa / sondern wirt auß Asia hinein gebracht. Die Alten haben Europam
also außgetheilt / nemlich in Occidēt vom Oceano ab bis in Auffgang am Wasser Tanais, da es an Asia stoß.
Vnd von Mitternacht so weit als man Land findet / nach Mittag zu / bis in Mediterranischen oder Mittels
landigen Meere / durch welchem es von Africa wirt abgetheilt. Vnd ligt in Europa diese Land: Hispania /
Frankreich / Teudtschland / Italia / Ungern / Schlawonia / Griechen / Polen / Littaw / Muscowskyer Land /
Russen / Denmark / Schweden / Nordwegen / vnd do oben bis zum end der Welt nach Mitternacht zu.
Auch gehören in Europa diese Inseln: Albion oder Britannia / welche ietzt Engelland vnd Schottland ist /
Irland / Island / Friesland / Hittelnd / Ferro vnd Gronland / welche ligen im grossen Mitternachtigen Meer.
Item die Inseln des Mitterlandigen Meers / als: Sicilien / Sardinia / Corsica / Candia / Malta / Corsu / Nigros
pont / Maiorca / Minorca / Metelin / Sio vnd mehr / andere welche Europam zieren gleich wie die Edelges
tein ein Guldine Kron / deßhalb auch vorzeiten die zwo mechtige Stett Rom in Europa / vnd Carthago
in Africa / nit vergebens sulche schwere krieg wider einander gefürt der Inseln halb: Sicilien vnd Sardinia.
Von mehrier wüden Europe vnd dessen gelegenheit wirt der flüssig Leser die beschreibung iederes Landes
insonderheit vndersuchen / vnd den verstand vnd eigentlichen erkantnussen der selbigen nachtrachten.

Die ordnung welche der Autor in beschreibung dieser Seecarten hatt gehalten / ist diese: In dieser Gene
ral oder allgemeinen Taffeln hatt er alle Meer Vser von gantz Europa (so weit sich die Schiffart erstreckt)
eigentlich abgerissen vnd der selben Hauen / Küntern vnd Flüsse / wie sie ins Meer fallen / sampt ihren engen
vnd krummen / Item wie die Klippen / Reue / Sand vnd Grunde / vnd was demselben anhangich gelegen sein /
kierlich beschriben. Alles auß gewissen vnd rechten Gratten / Windstrichen vnd Minuten / etc. Diese General
Taffel hatt er wider abgetheilt in diese 47. nachfolgende kleine Taffeln / auß das was auß einem Blatt von so
vil Lande nit konte beschriben werden / er auß vil Bletter gar vnderscheidlich vnd auß das aller gewisseste ver
faßte / vnd der gantzen Welt / iederem an seinem ort / dienete. Vnd nimpt den anfang von seinem Vaterland
Holland / feret also fort langes Seeland / Flandern / vnd kompt in Frankreich an Piccardy / Normandey /
Britanien / Poictou / Gulenten / demnach an Hispanien / nemlich an Bascien / Gallicien / Portugal / Algerden /
Andalusien / bis an die Straf von Gibraltar. Schleicht von dannen wider ab nach Engelland / Schottland /
vnd wider vber an Nordwegen / Denmark / durch den Sondt in der Ostsee / langes Schweden vnd Ost
Finland / bis im eusersten end der Ostsee. Vnd feret von dannen widerumb an der andern seiten langes Liff
land / Kurland / Preussen / Pommern / Meckelnburg / Holstein / also durch den Belt vnd Schagel / neß Juch
laud / Epderstede / Dithmarsch vnd Friesland. Kompt also widerumb an Holland / da er außgefahrt.