

Schallenberg 13 May 1752 de Markt.



S. 3


Graden-Tafel

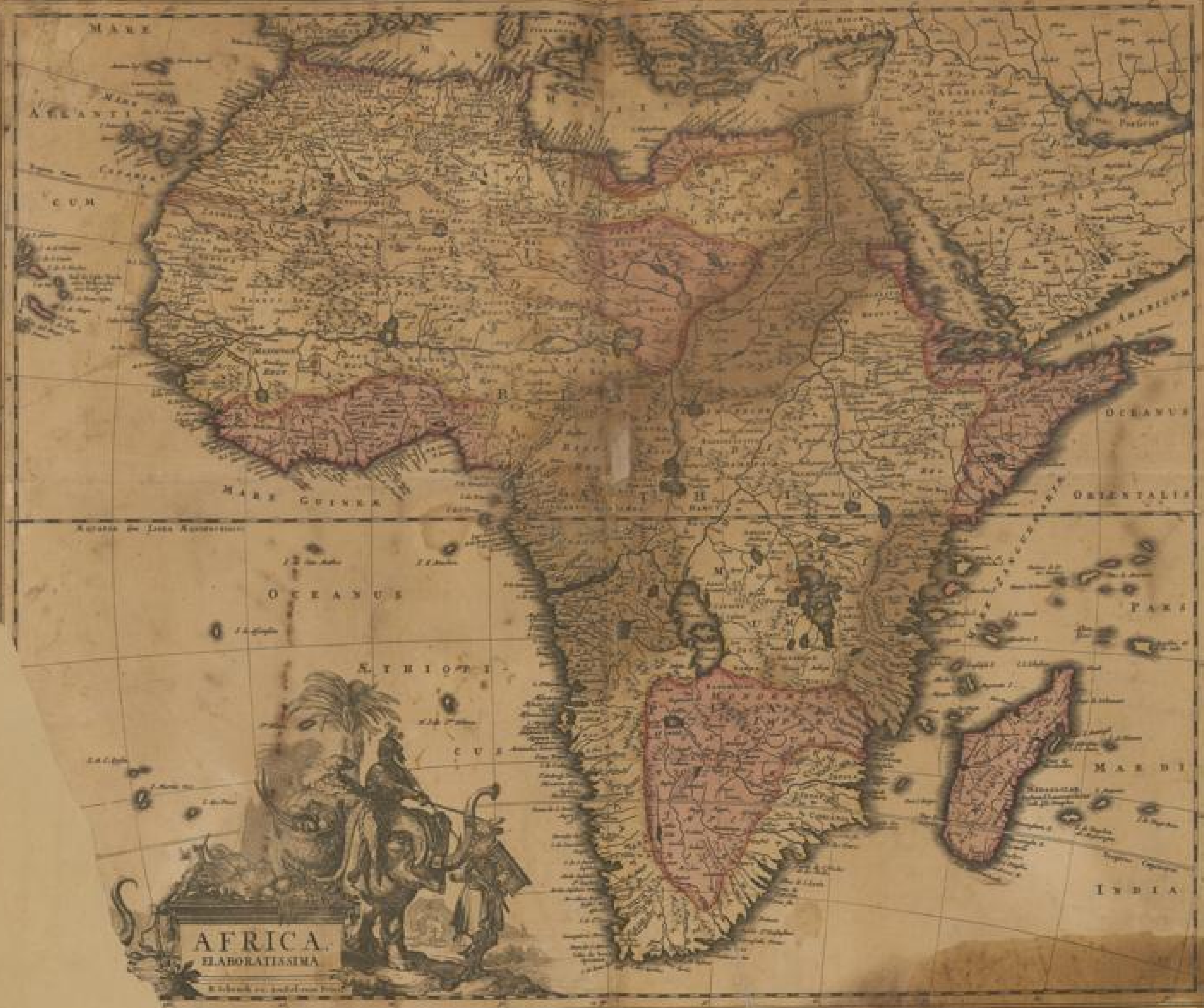
Grade Der Breits	Gr. M. M. der Br.	Gr. M. M. der Br.	Gr. M. M. der Br.	Gr. M. M. der Br.
0	15 — 23	15 44 46	10 23 69	5 23
1	14 59 24	15 41 47	10 14 70	5 8
2	14 — 25	15 36 48	10 2 71	4 53
3	14 58 26	15 29 49	9 50 72	4 38
4	14 57 27	15 22 50	9 38 73	4 23
5	14 56 28	15 15 51	9 26 74	4 8
6	14 55 29	15 7 52	9 14 75	3 53
7	14 53 30	14 59 53	9 2 76	3 38
8	14 51 31	14 51 54	8 49 77	3 23
9	14 49 32	14 43 55	8 36 78	3 8
10	14 46 33	14 35 56	8 23 79	2 53
11	14 43 34	14 26 57	8 10 80	2 38
12	14 40 35	14 17 58	7 57 81	2 23
13	14 37 36	14 8 59	7 44 82	2 8
14	14 33 37	13 59 60	7 30 83	1 53
15	14 29 38	13 49 61	7 16 84	1 38
16	14 25 39	13 39 62	7 2 85	1 23
17	14 21 40	13 28 63	6 48 86	1 8
18	14 16 41	13 17 64	6 34 87	0 53
19	14 11 42	13 6 65	6 20 88	0 38
20	14 6 43	12 55 66	6 6 89	0 23
21	14 0 44	12 43 67	5 52 90	0 8
22	14 54 45	12 30 68	5 38	


Meilen-Maas.

Meilen gehen auf f. des Gleichers.	halten Par:Toisf.	Meilen gehen auf f. des Gleichers.	halten Par:Toisf.		
Arabische	56 2/3	1000	Portug.	18	3173
Römische	16	3525	Russische	10 4/5	747
Danische	14 2/3	3950 1/2	Sächsische	12	472 1/2
Deutsche	18	3000	Schönische	40 2/3	1147
Englische	60	820	Schwedisch	3	548 1/2
Franzöf.	25	2280	Seemeile	20	2850
Geogr.	15	3800	eng: schall:		
Hindostan	42 2/3	1335	Sinefische	193	296
Irische	54	1052	Spanische	19	3024
Italiensische	60	952	Türkische	22 1/2	263 1/2
Palmische	20	2850	Seemeile	80	66 1/2
u: Litau:			Ungarische	13 1/2	4237









No. 1.




1. Le camp de l'ennemi
 2. Le camp de nos troupes
 3. Le camp de l'artillerie
 4. Le camp de la cavalerie
 5. Le camp de l'infanterie
 6. Le camp de la milice
 7. Le camp de la garde nationale
 8. Le camp de la garde municipale
 9. Le camp de la garde de ville
 10. Le camp de la garde de campagne
 11. Le camp de la garde de frontière
 12. Le camp de la garde de l'armée
 13. Le camp de la garde de la marine
 14. Le camp de la garde de l'air
 15. Le camp de la garde de l'espace
 16. Le camp de la garde de l'océan
 17. Le camp de la garde de l'atmosphère
 18. Le camp de la garde de l'univers
 19. Le camp de la garde de l'éternité
 20. Le camp de la garde de l'existence


Le Général de l'Armée de France
 Le Général de l'Armée de la République
 Le Général de l'Armée de la Liberté
 Le Général de l'Armée de la Justice
 Le Général de l'Armée de la Vérité
 Le Général de l'Armée de la Sagesse
 Le Général de l'Armée de la Force
 Le Général de l'Armée de la Gloire
 Le Général de l'Armée de la Victoire
 Le Général de l'Armée de la Paix
 Le Général de l'Armée de l'Amour
 Le Général de l'Armée de la Charité
 Le Général de l'Armée de la Miséricorde
 Le Général de l'Armée de la Grâce
 Le Général de l'Armée de la Rédemption
 Le Général de l'Armée de la Vie
 Le Général de l'Armée de la Mort
 Le Général de l'Armée de la Résurrection
 Le Général de l'Armée de la Gloire
 Le Général de l'Armée de la Vie
 Le Général de l'Armée de la Mort
 Le Général de l'Armée de la Résurrection



Ein Stück von einer A. K. L. Handlung in großer Welt, welche in dem Jahr 1700

FLAGGEN ALLER SEEFAHRENDEN POTENZEN UND NATIONEN IN DER GANTZEN WELT. I. R. K. M. (VORGESTELLT VON MATTHIAS SEUTLER IN AUGSPURG) 1700.







De

AMERIQUE SEPTENTRIONALE & MERIDIONALE, DIVISEE EN SES PRINCIPALES PARTIES, SCAVIER LES TERRES ARCTIQUES, LE CANADA, NOUVELLE FRANCE, LE MEXIQUE, NOUVELLE ESPAGNE, LE NOUVEAU MEXIQUE, LES ILES DE TERRE NEUVY, DE CALIFORNIE, ANTIILLES, LA TERRE DE PEROU, LE CHILI, LE BRESIL, LE PARAGUAY, LA TERRE ET LES ILES MARIANQUES, SONT DISTINGUEES LES UNE DES AUTRES A L'EGARD DE LEUR POUVOIR, PAR LEUR LANGUE, CAPTIVITE, ANCIENNES, NOUVELLES, PAR LEUR COUTUME, CENSURE, PROVINCES, VILLES, BELLAS, DONT ON LES A VUS LES PLUS VERTUEUX DE LA TERRE.



W. C. C.







No. 3 =

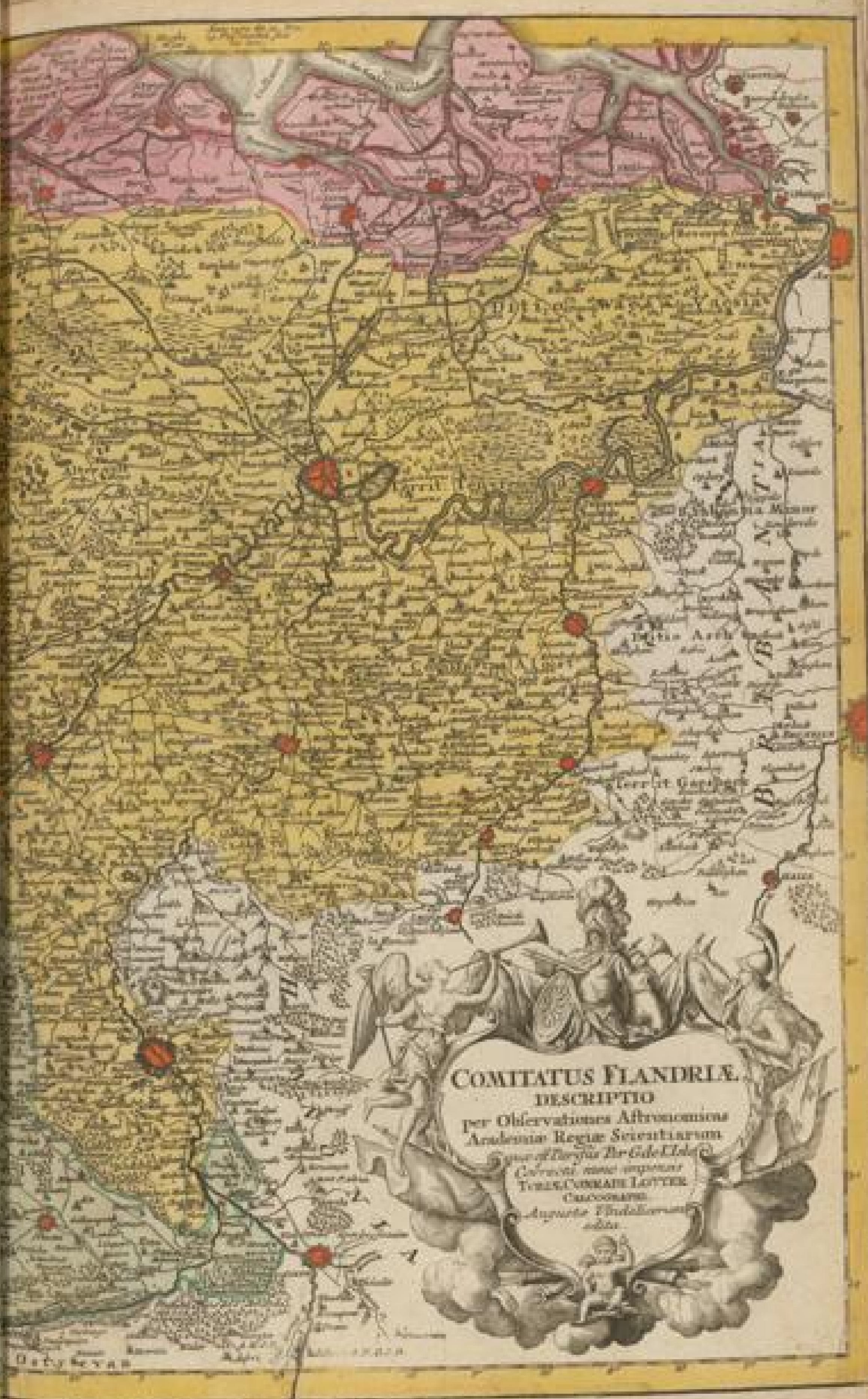
TAFEL welcher alle gehörige Werkzeuge zur **KRIEGS-KUNST** Verhütung Bau und Artillerie, zu Belagerung der Städte, Vörlagen und Schlösser, in Feld-
 Schlachten, Meer Lager und Lager Plätzen, auch allerley Schiff und See-Materialien, dargestellt werden. Heraus gegeben von **MATTHIAS SEUTTEN, I.R.K.M. Geom.** in Augsburg.




From the original drawing of the author, Matthias Seutten, in Augsburg.











No 5-





Germanicum No. 10
Imperium


~~10~~ ~~10~~



14

Antonienis archiepiscopi
cum
Julia et montium
Ducalibus


No. 7





ARCHIEPISCOPATUS
ELECTORATUS
COLONIENSIS
DUCATUM
JULLACENSIS & MONTENSIS
COMITATUS MEURIIAE
NOVA TABULA
JESU BAPTISTA HORRARIUS
AUCTOR







88
65
76
92
82
67

A

20






161
18
0.5


© No 22

8/10/1800




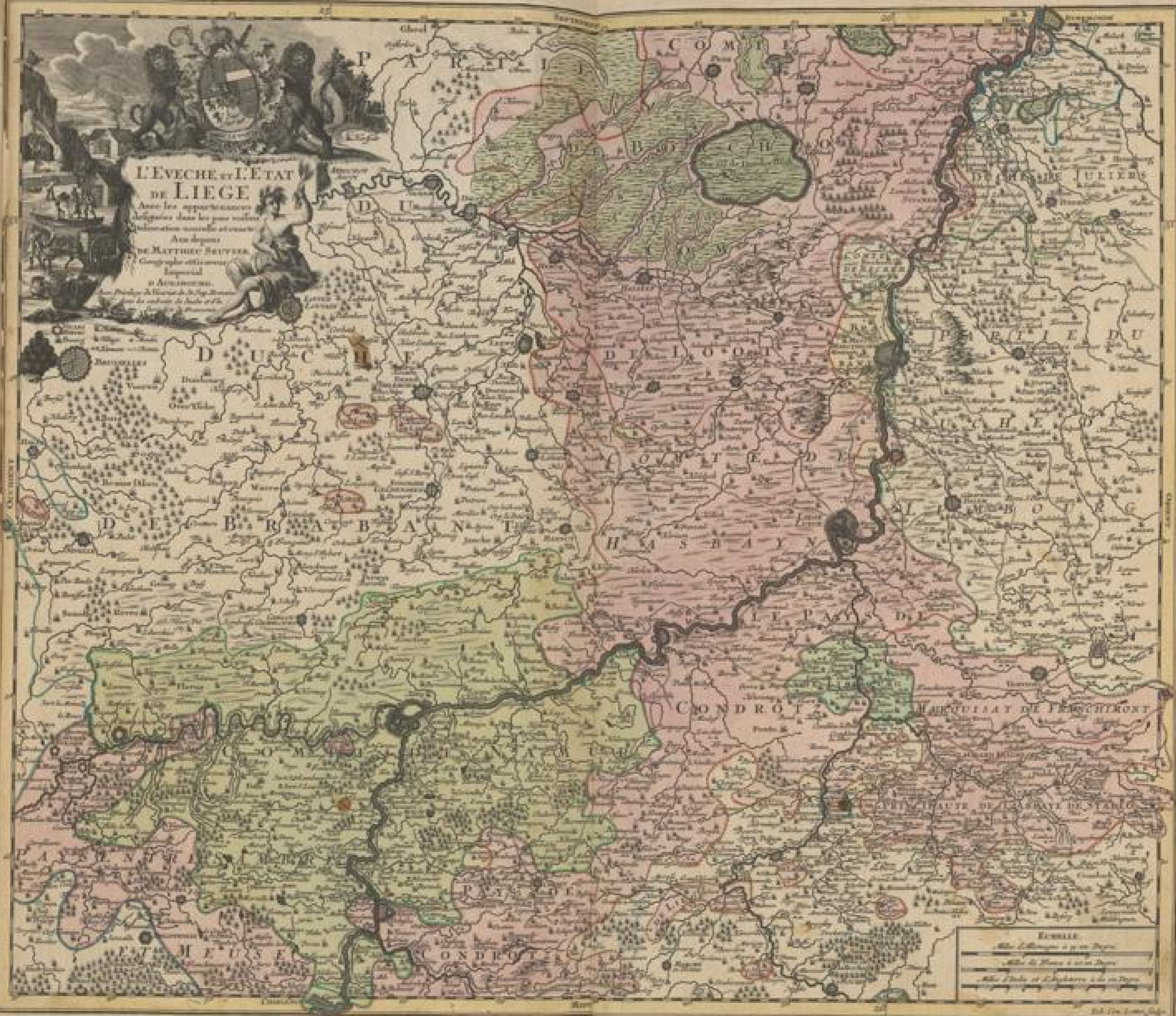
© No. 99








No. 22












9 No =

No =






GRAND THEATRE DE LA GUERRE
SUR LES FRONTIERES DE
FRANCE &
D'ALLEMAGNE

OU CARTE NOUVELLE DU COURS DU RHIN

et des PAIS VILCONVOISINS contenant
LA HAUTE & BASSE ALSACE, LE PALATINAT, LES ELECTORATS
DE MAYENCE, DE TREVES & une partie DE COLOGNE,
DE HESSE, DE FRANCONIE, DE BAVIERE,
LE CERCLE DE SOUABE, LE DUCHÉ DE WURTEMBERG,
DE BRISGAW, DE BIDE, DE SUNTGAW &c &c &c
par GUILLAUME DE VIELLE Geographe de l'Academie Royale des Sciences.
A AMSTERDAM chez REGNIER & SOUË OTTENS Geographes sur le Newouwyk.





GUERRI
RIS
C. F. A.
A. C. N. I.
URS. D. U. B. H. I. N.
L. S. O. N. S. C. O. R. P. O. R. A. T. I. O. N. I.
L. I. M. I. T. A. T. I. O. N. I. S. M. A. G. I. S. T. R. A. T. I. S.
D. E. R. A. Y. T. R. I. S. T. R. A. T. I. S.
D. E. M. A. G. I. S. T. R. A. T. I. S.
D. E. M. A. G. I. S. T. R. A. T. I. S.

No. 26 =

PLATE I. THE GREAT BRITAIN

H

L



Carte géographique du COMTE INFERIEUR de CAZENELBOGEN, misé au jour par les
 Héritiers de Hemart. Avec Pr. Imperial. l'An 1745.

Sur une Carte de l'An 1737, par le Sieur Hemart.

Carte géographique, Misé au jour l'An 1745.



1771

THE
of



~~Handwritten scribbles~~

No. 27-



A
R
C
H
E
V
E
S
H
E
N
D
E
T
R
E
V
E
S

F
R
A
N
C
O
N
I
E

P
A
L
A
T
I
N
A
T
D
U
R
H
I
N



~~to~~ No 28-

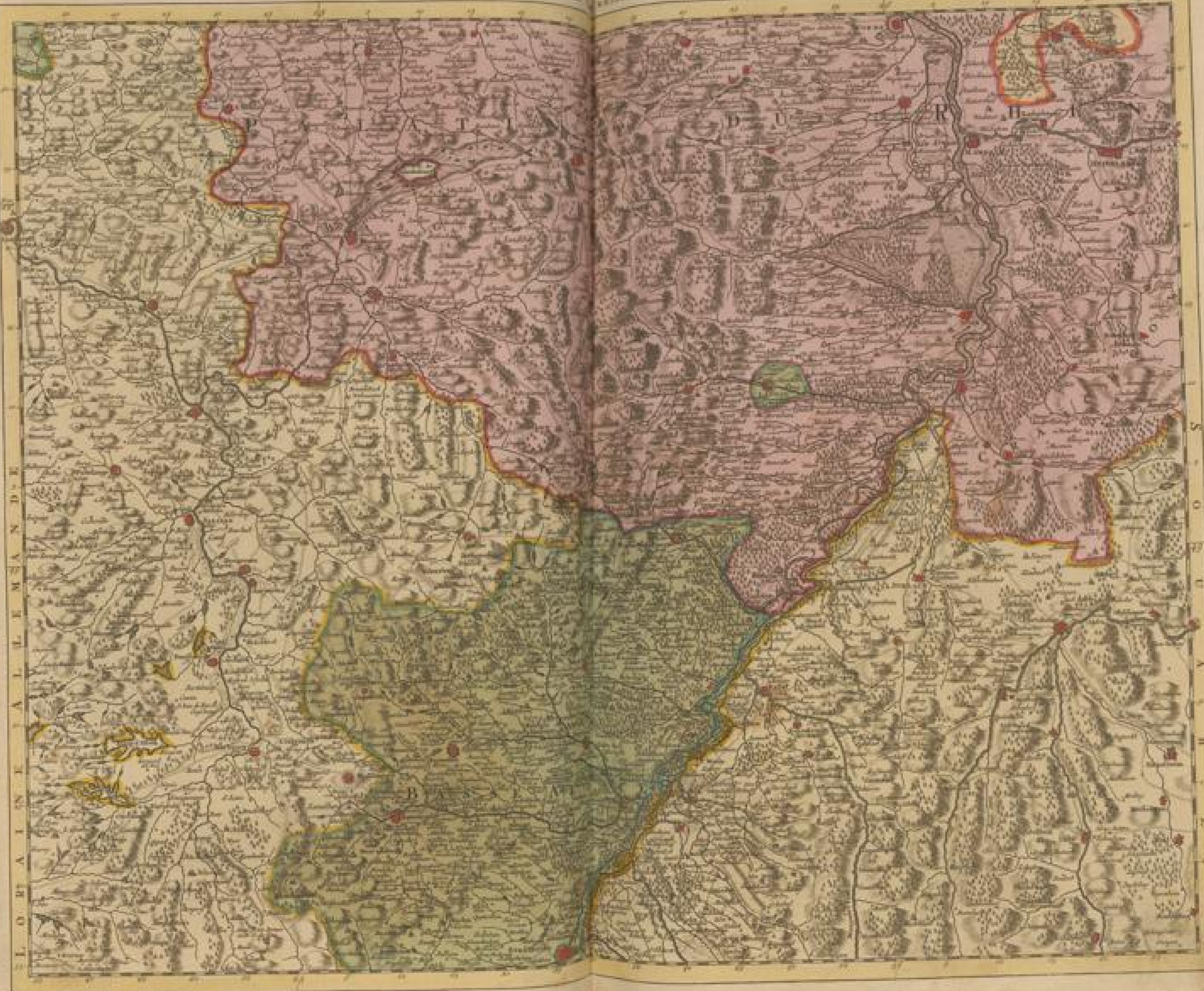
~~11/18~~

de la Guerre de 1792-1795


Par G. de LISLE *Geog. A. Ambassadeur*

de la Guerre de 1792-1795


de la Guerre de 1792-1795




THE HISTORY OF THE
CITY OF BOSTON
FROM 1630 TO 1780



~~16~~ No. 31



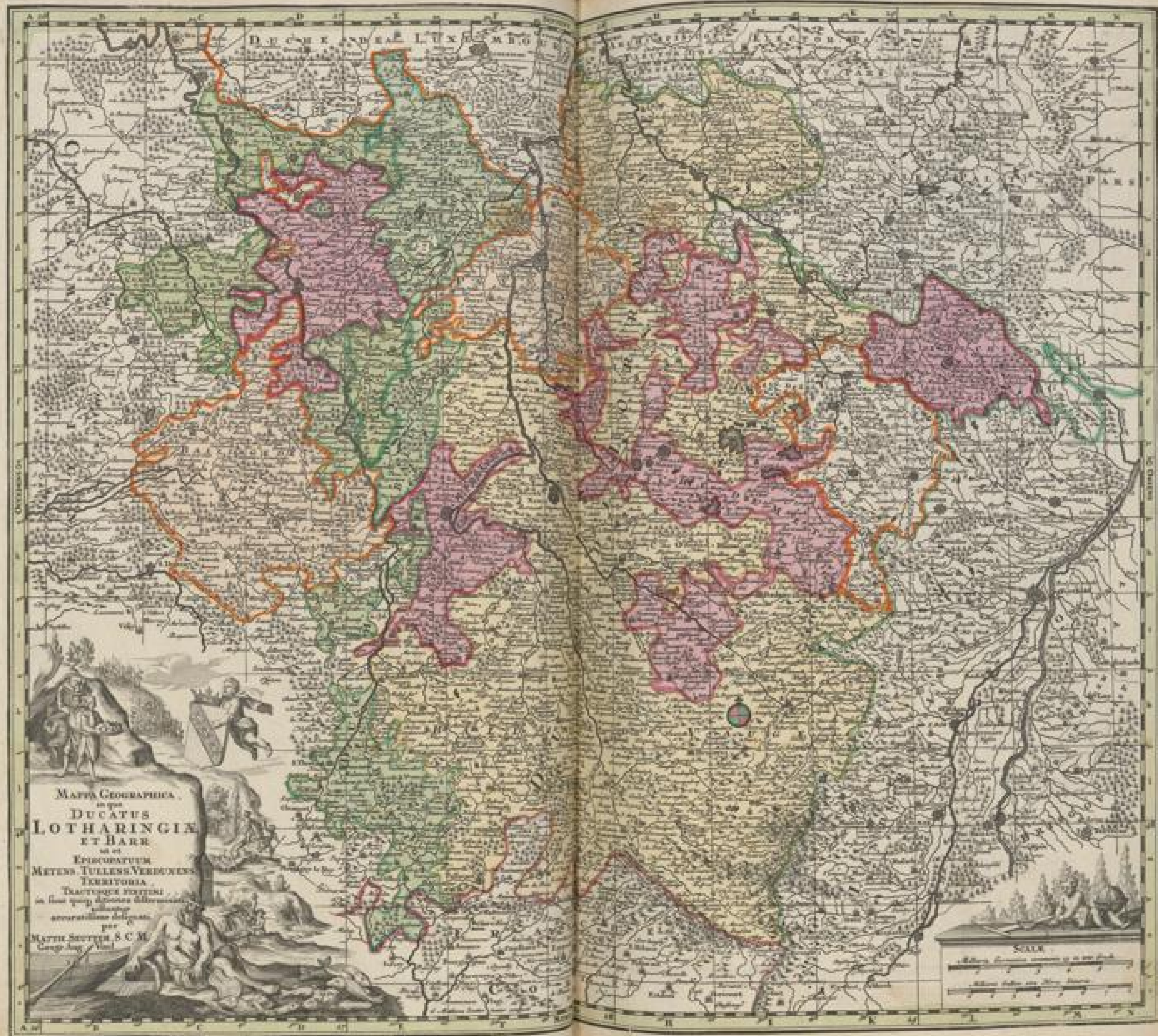





77

Comptrol
et 5
Baar. No 34

200 .27
56 30
2 90
—
258






~~77~~



No 35





Brigoria



No. 36 =

etc






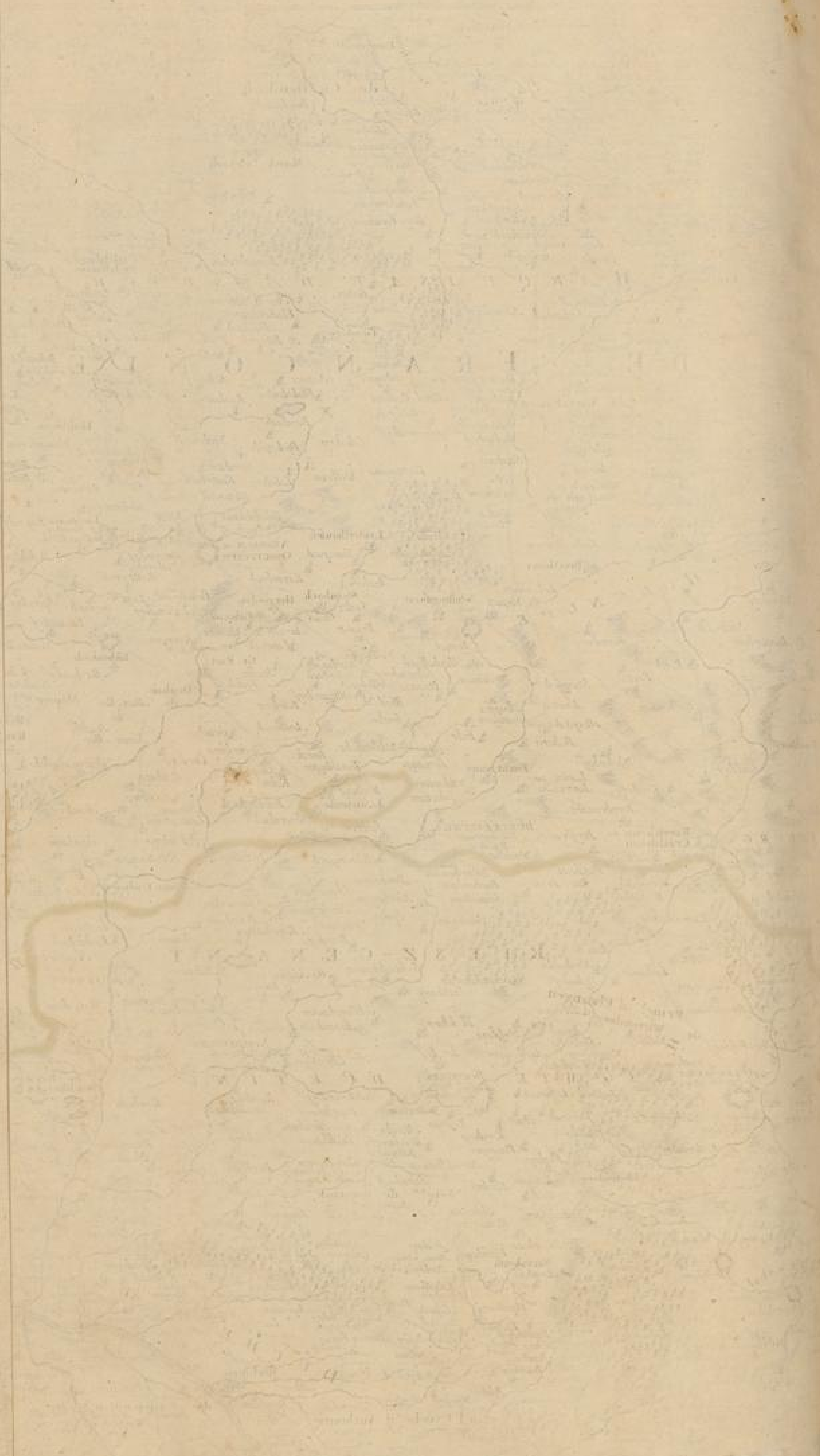
~~74~~ N° 38-

Partie Septentrionale de la Carte. *incatu*

7.
J=








Pl. N^o 39 =


1.

Partie Meridionale de la Suabe, qui concate
au Theatre de la Guerre.

J =



rich







Circulus Suevicus.
cum

Wirttembergens. Ducatu

No. 40.

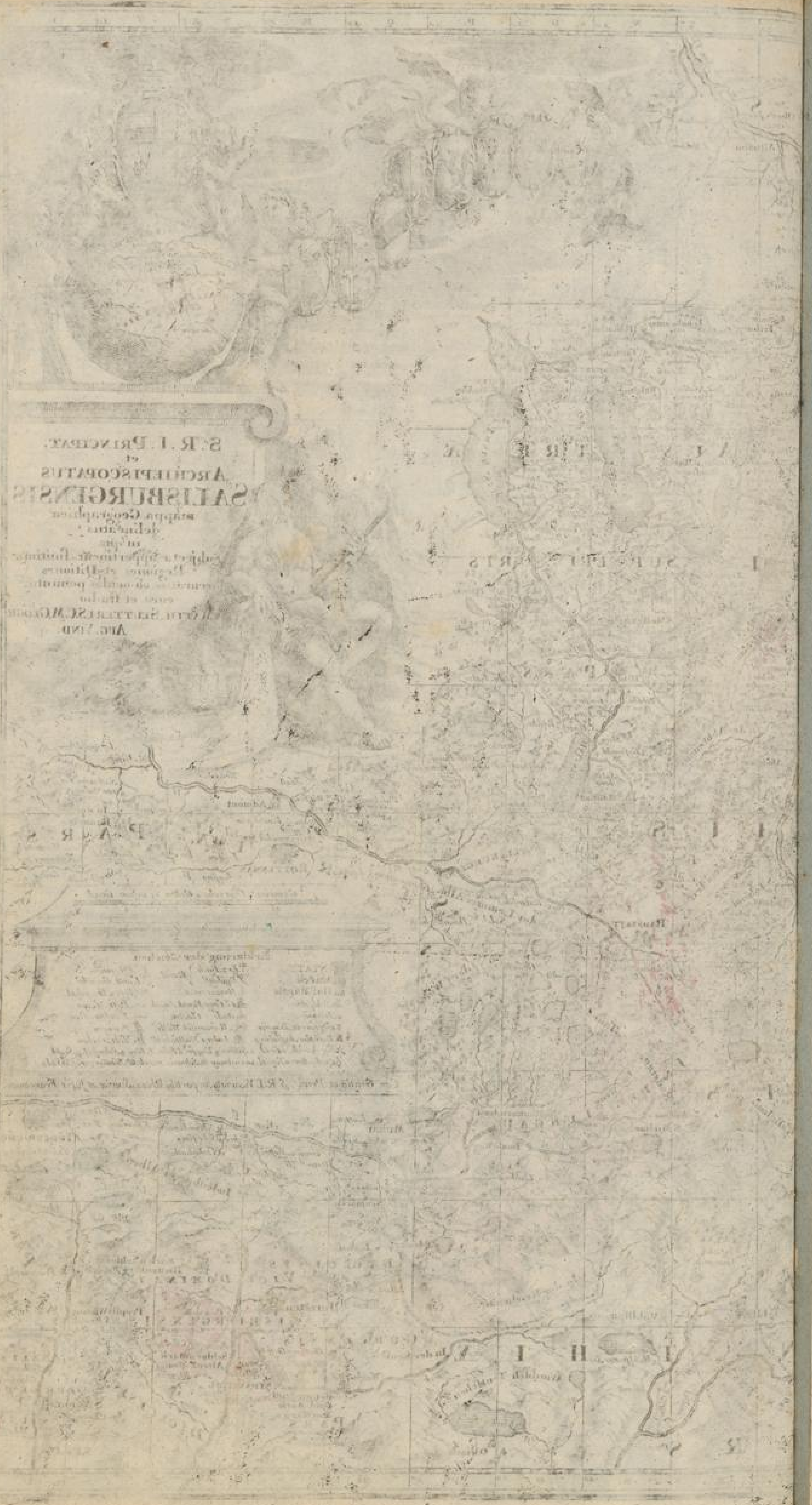


No. 45-



Occidens

S. R. I. PRINCEPS
et
ARCHIEPISCOPATUS
SALISBURGENSIS
supra Geographiam
definitam
in
subjecta topographia
hinc et illinc
composita
A. M. D. C. LXXII.
A. G. I. N. D.



1111

30

Bohemid
No. 46-



BOHEMIA

REGNUM

juxta XII Circulos dividum

cum Comitatu Glacensi

et ditione Egrana.

per non confusibus Provinciis

in mappa Geographica

accuratissime delineatum

per

MATTHEUM SEUTTER

Soc. Cur. Maj. Geographum

ADG. VIND.

Signorum

in hac mappa usuratum

adhibere

adhibere

adhibere

adhibere

adhibere

adhibere

adhibere

adhibere

adhibere

BOHEMIA

REGNUM

BOHEMIAE

IN

REPUBLICA

BOHEMIAE

IN

REPUBLICA

BOHEMIAE

IN

REPUBLICA

BOHEMIAE

IN

REPUBLICA

BOHEMIAE

IN

REPUBLICA

BOHEMIAE

IN

REPUBLICA

BOHEMIAE

IN

REPUBLICA

1871

1872

1873


1874

1875

151

Bohemia

No. 47



Blad

Bohemia
Silesia. No. 48=
muravia.
curatia





Mappa Geographica
REGNUM
BOHEMIA
CUM ADIUTIS
DUCATU SILESIAE
ET MARCHIONATU
MORAVIAE ET LUSATIAE
republicanae
Cura et auctoritate
MATHEI SEPTIMI CAELII ADRIANI

P. S. A. R. S.



ALPHABET

THE FIRST PART

OF THE

ARTS AND

MYSTERY OF

MAGIC

BY

JOHN

WILLIAMS

1700

LONDON

Printed by

J. B. R.

in the Strand

near St. Dunstons Church

and

W. P.

at the

Sign of the

Anchor

in the Strand

and

at the

Sign of the

Anchor

in the Strand

and

at the

Sign of the

Anchor

in the Strand

and

at the

Sign of the

Anchor

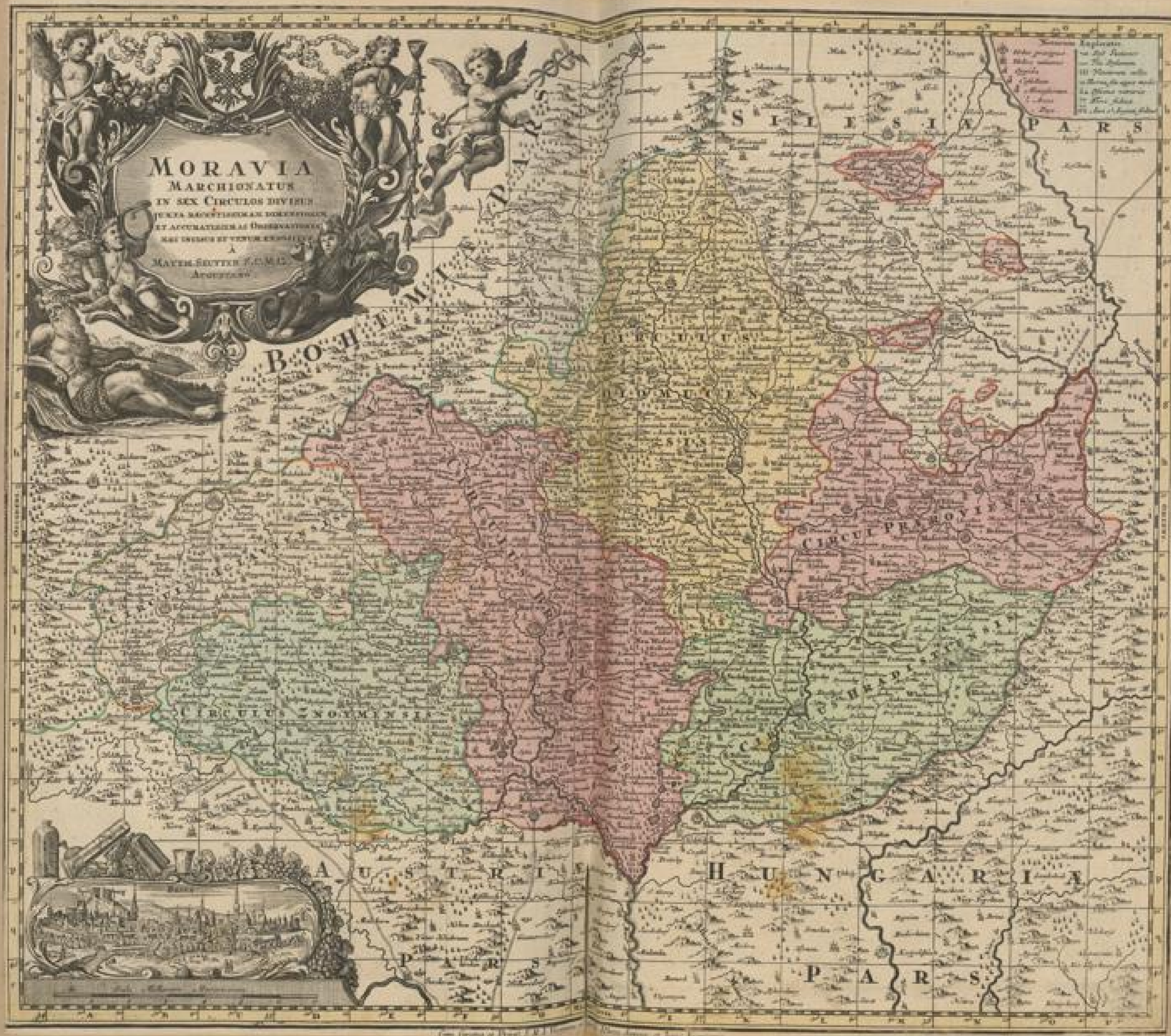
in the Strand

and

at the

Sign of the


No. 50 =



MORAVIA
MARCHIONATUS
IN SEX CIRCULOS DIVISUS
JUXTA HISTORICAM DOCTRINAM
ET ACCURATISSIMAS OBSERVATIONES
RELIQUIAS ET VERBIS EXPLICATA
A
MATHEO SEUTTER P. C. M. G.
ARTISTAE

Legenda
Circuli
Civitates
Vici
Rivuli
Montes
Lacus
Fossae
Moenia
Castrum
Turris
Mons
Lacus
Fossae
Moenia
Castrum
Turris






Circulus aethiopicus
No. 51 =

134

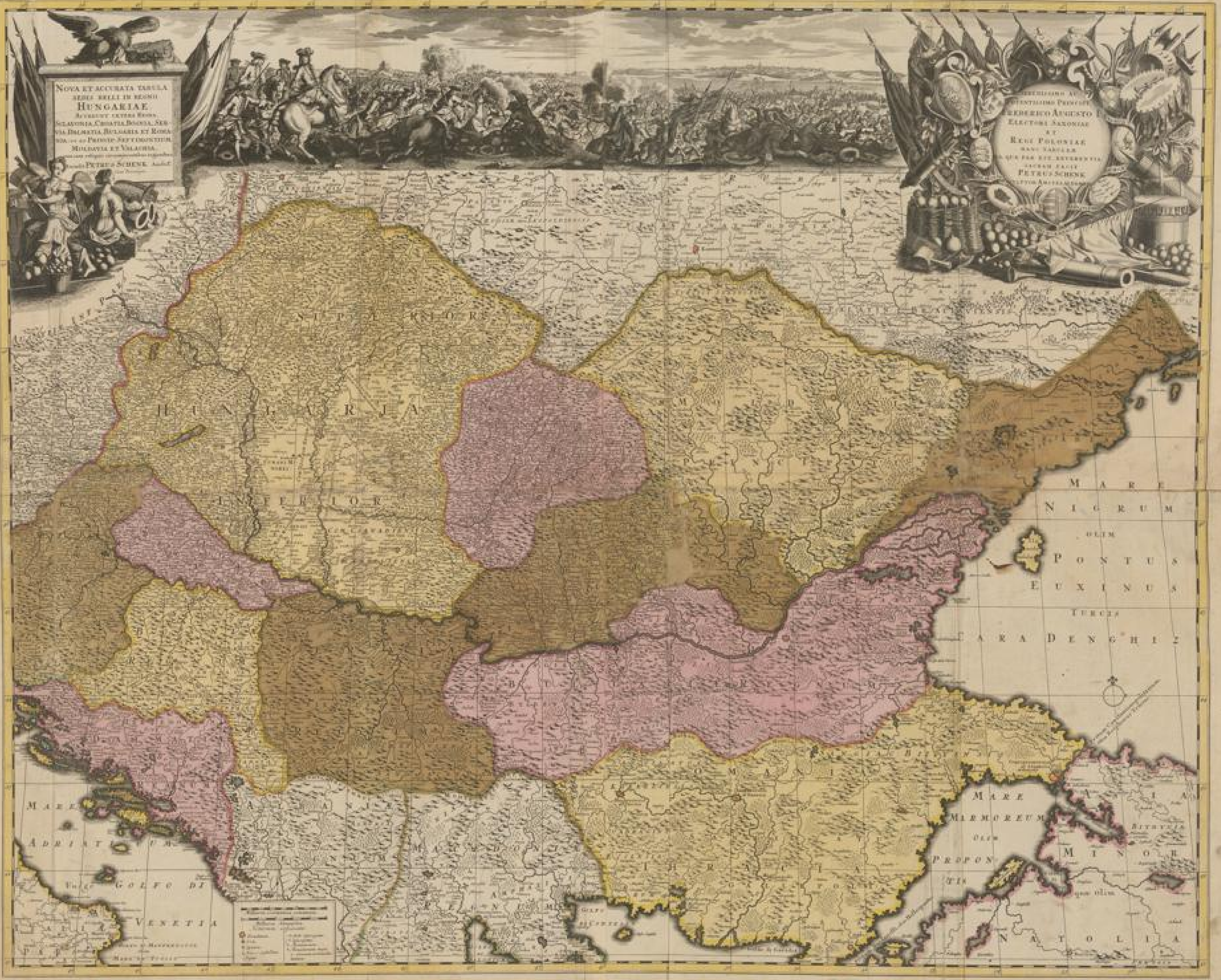




Sum

Regms a

No 52



27



No. 53 =

59




Explication de quelques
 termes Russes, qui se
 rencontrent dans cette
 Carte.

- Bida blanc
- Czerna noir
- Starvi vieux
- Novi nouveau
- Gorod une Ville
- Pohost une Eglise
- Selo Village avec
une Eglise
- Kamenogrod une Ville
fortifiée
- Krasna beau
- Wahaja grand
- Malya petit
- Stany la
Capitale de
laquelelata

No. 54


St.

09	60
5	
08	51
75	61
5	
50	
5	
2	



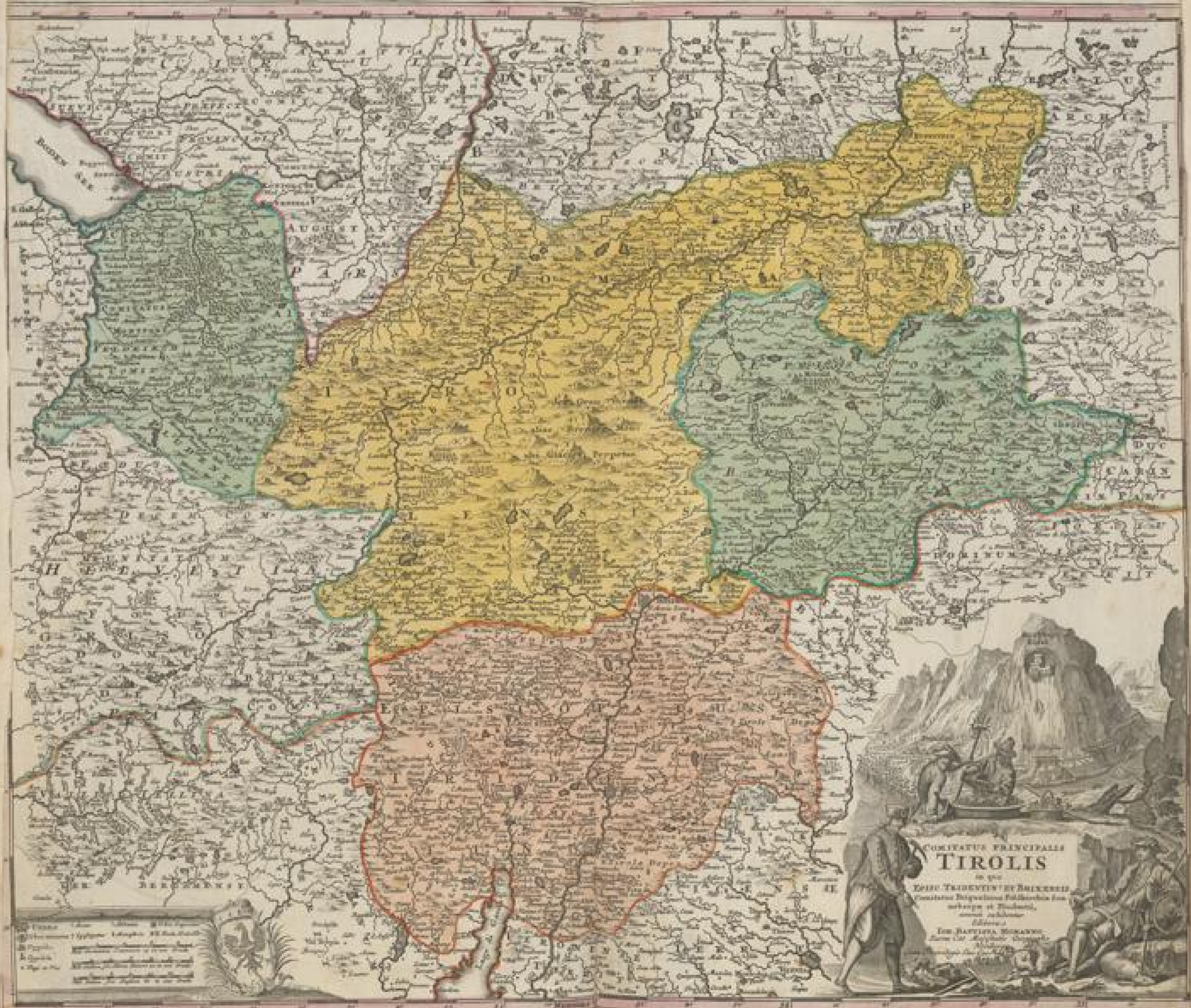
137


© Stiria No. 55-






No. 56





736

Genetum Dominium.
No 57



No. 58



EXPLICATION
A. C. de la M. de
B. de la M. de
C. de la M. de
D. de la M. de
E. de la M. de
F. de la M. de
G. de la M. de
H. de la M. de
I. de la M. de
K. de la M. de
L. de la M. de
M. de la M. de
N. de la M. de
O. de la M. de
P. de la M. de
Q. de la M. de
R. de la M. de
S. de la M. de
T. de la M. de
U. de la M. de
V. de la M. de
W. de la M. de
X. de la M. de
Y. de la M. de
Z. de la M. de



NEW YORK

CONNECTICUT

MASSACHUSETTS

RHODE ISLAND



15

39


Mediolanum
mantuanum
venetia
Tiroly
No=59=



TABULA GEOGRAPHICA
in qua integre
DUCATUS MEDIOLANENSIS et
MANTUANUS, item DITUS VENETA
et COMITATUS TYROLINENSIS, cum
PROVINCIA TRIDENTINA et DUCATUS
etiam SUPERIORIS, PROVINCE AUSTRIACAE
in partibus, accurata delineatione exhibentur
ita ut versus Meridiem finitimum STATUM
ITALICORUM PORTUGALIAE, versus Occidentem
FINITIMUS pars et RELATIO ad Alpes
montium versus SEVILLAE et BAYONAE, versus
occidentem et versus Orientem ARCEM
PRINCIPATUS SARRACENICAE et
CORNICULA terrarum cum caeteris finibus

Gouvo di Venetia.

Willelmus Blaeuw delinavit et sculpit.



~~40~~


Mediolanensis
Ducatus.

N^o 60




MEDITERRANEI MARIS PARTES

DUCATUS
MEDIOLANENSIS
cum adjacentibus
PRINCIPALITATUM ET DOMINIUM
ANNIS 1714
MATHEUS SEUTERUS, S. C. M. Geogr.
AUSTRIACUS



411



~~71~~

Status Ecclesiasticus
Aetruia. 1662.
Parma. 1662.
modena. 7.



Statum in possessione Helvetiorum
STATUS ECCLESIAE
MAGNI DUCATUS TUSCANI
publici juris Italiae
1773
MATHE. SEUTER. S. C. M. G. AUCTOR. VINDOB.

MARE
DE
GENOVA
olim
LIGUSTICUM



COEFO DI

Scala
Milia Passuum
1000
2000
3000
4000
5000
6000
7000
8000
9000
10000

LIVORNO

MARE


TUSCUM

TYRRHENUM

MARE
ADRIATICUM

MARE
ADRIATICUM

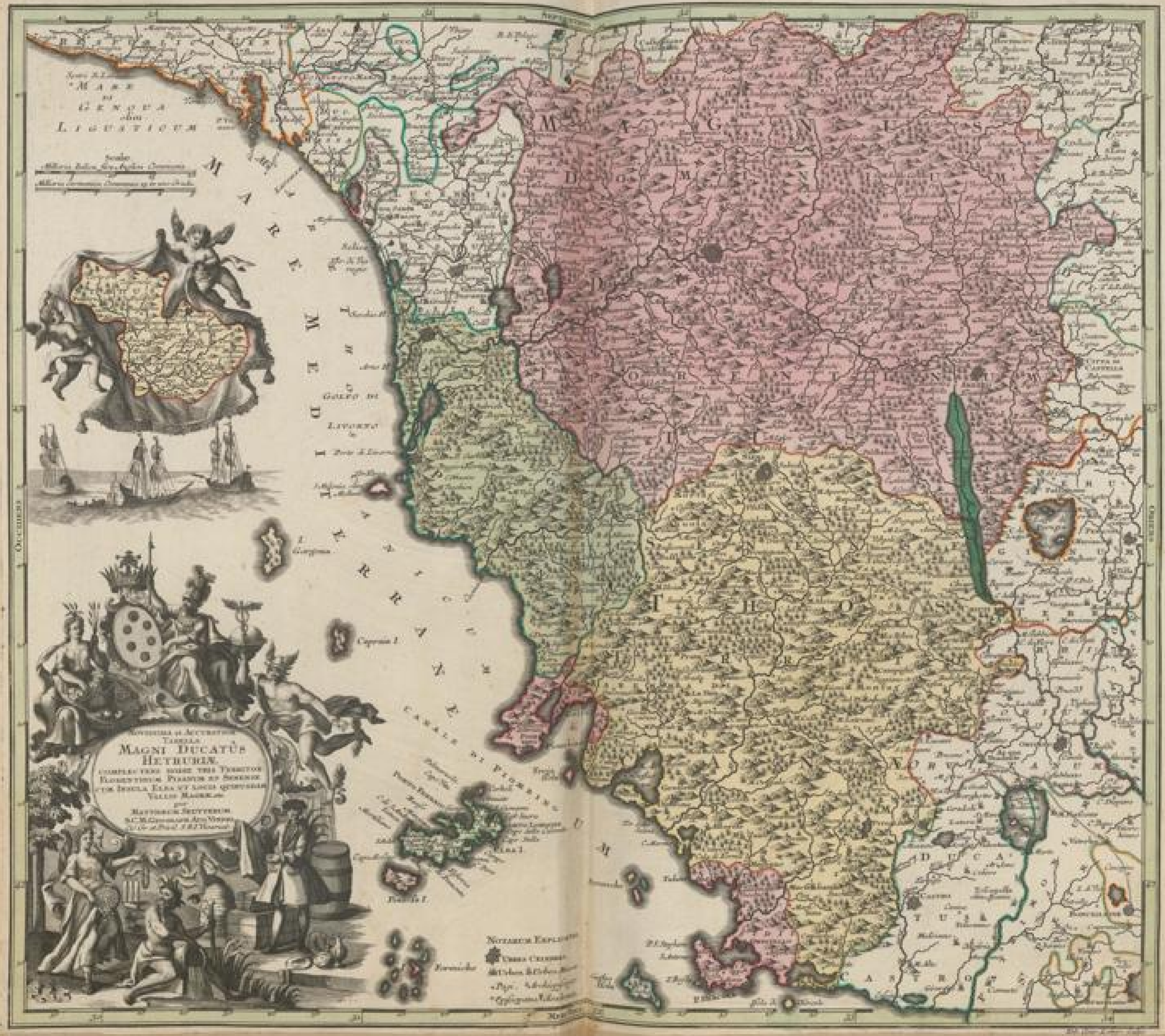
REGNI
NE APOLLINIS




No. 63 =

red








mare mediterraneum

43

No. 64



MARE

45
40
101 - Chronica

No. 65



NOTA ET DESCRIZIONE
D'ITALIA
SARDINIA et CORSICA
DELICATA
OPERA ET IMPENSIS
LAVIN. SEPTIMI, S. C. MDCCLXXXV
AUG. V.



Small text block at the bottom left, likely a legend or scale, containing several lines of fine print and a small diagram.


Small text block at the bottom center, possibly a title or author's name, written in a smaller font.

1111
SIR...

2

51

No 66



W A R E M E D I T E R A

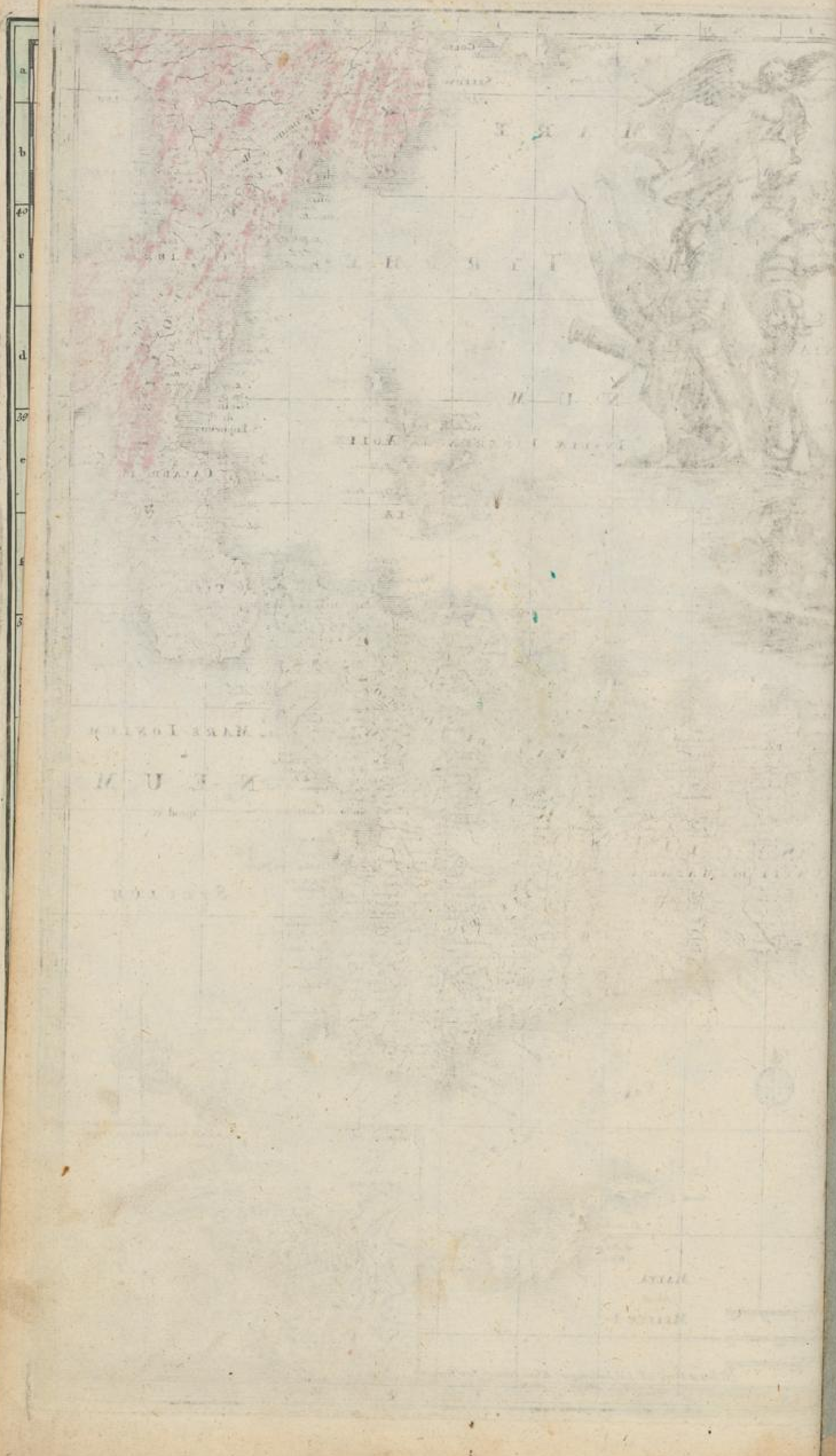
B A R B A R I

I T R I C

A R S

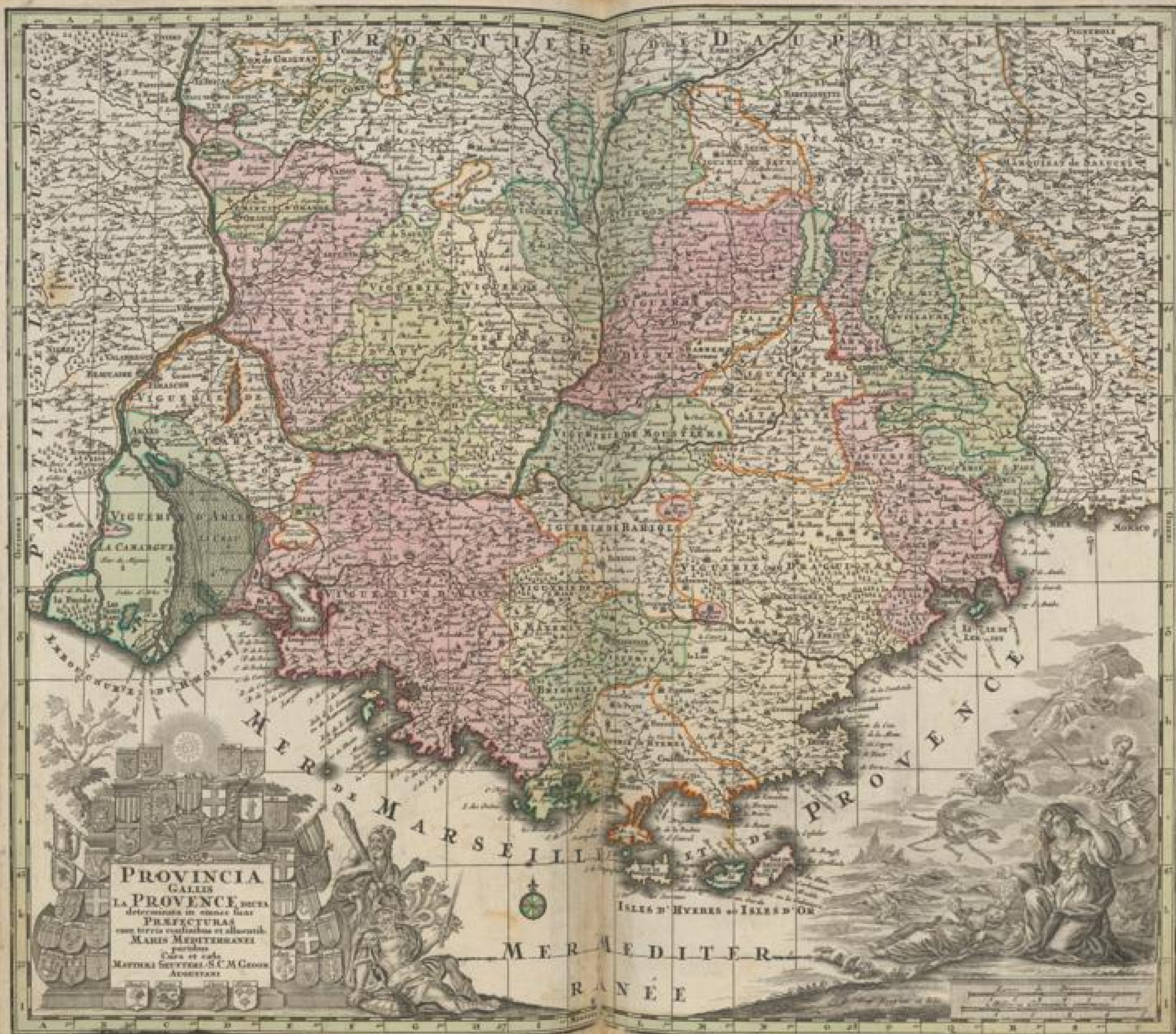
T. C.







44

No-67





No. 68 =



Faint, illegible text or a list of entries, possibly bleed-through from the reverse side of the page. The text is arranged in several lines and appears to be organized in a structured manner, such as a table or a list of items.





PARTIE DE LA
FRANCKE COMTE

LE LAC DE GENÈVE

LES ESTATS DE
SAVOYE
PIEMONTE
et le COMTE de
NICE

Par G. S. Sanfon
Geog. Ordinaire du Roy

DUCHÉ DE
SARDEGNE

LE BRIANCONNOIS

PARTIE DE BARCELONNETTE

PROVENCE

MER
DE
GENÈS

GENÈS

Remarque

Si une Ville	est Capitale
Ville	est Archevêque
Village	est Evêque
Château	est Roi d'Espagne
Abbaye	est Roi d'Espagne
Château	est Evêque
Ville	est Evêque

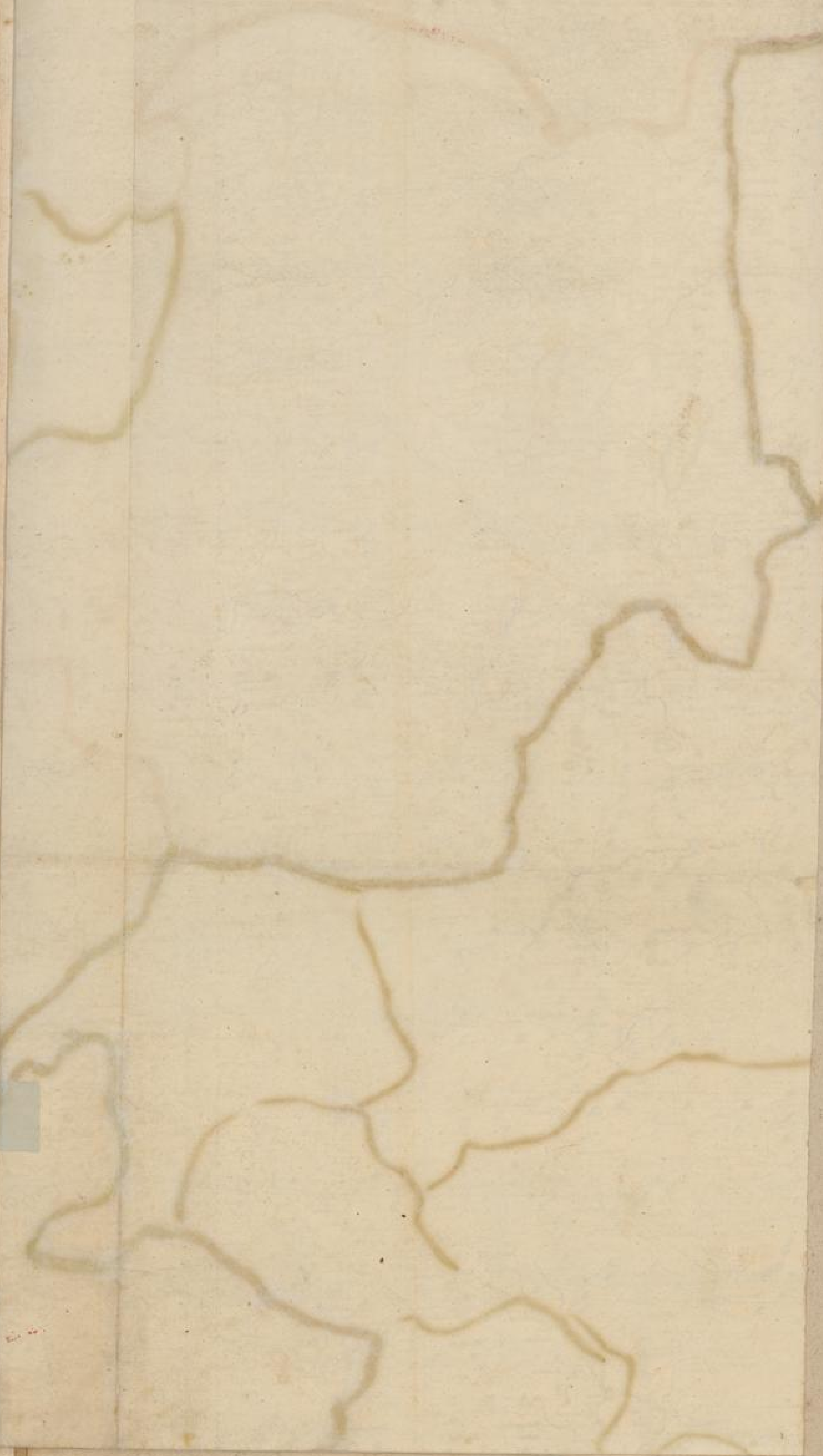
Lesse Communes de Provence de 10 en 10 Lieues

Lesse Communes de France de 10 en 10 Lieues

Lesse de 10 en 10 en un Degré

Carte de la Savoie, du Piémont, et du Comté de Nice, par G. S. Sanfon, Geog. Ordinaire du Roy.


No. 69-



No-69-

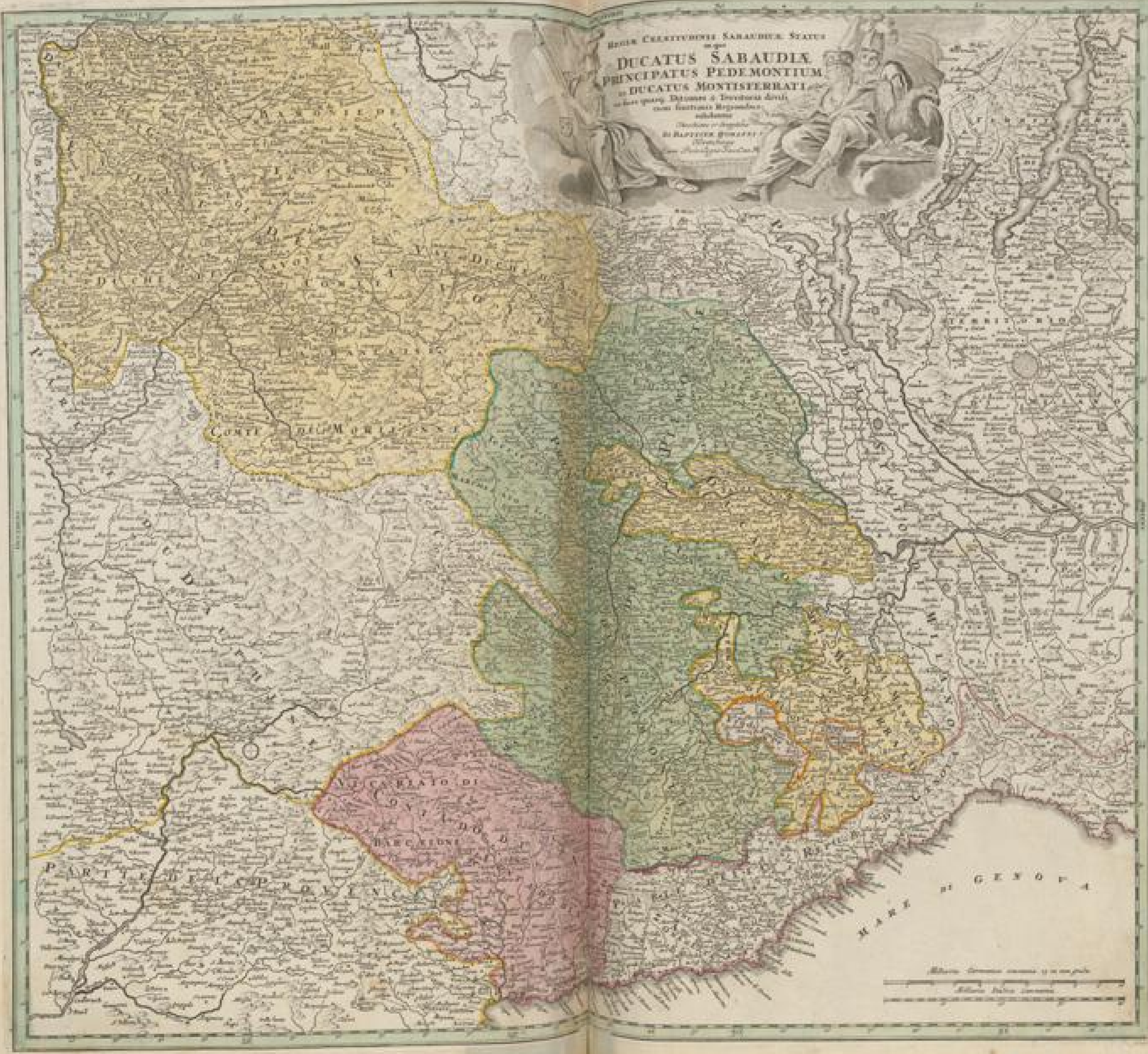
70-





Ms. Subaudia No-70-






REGNI CREATURAE SARDAENIAE STATUS
in quo
DUCATUS SABAUDIAE
PRINCIPATUS PEDEMONTIUM
et DUCATUS MONTISFERRATI



VEICERATO DI
CIVITA
MANTOVA

MARE DI GENOVA

Scala di miglia
Scala di stadi

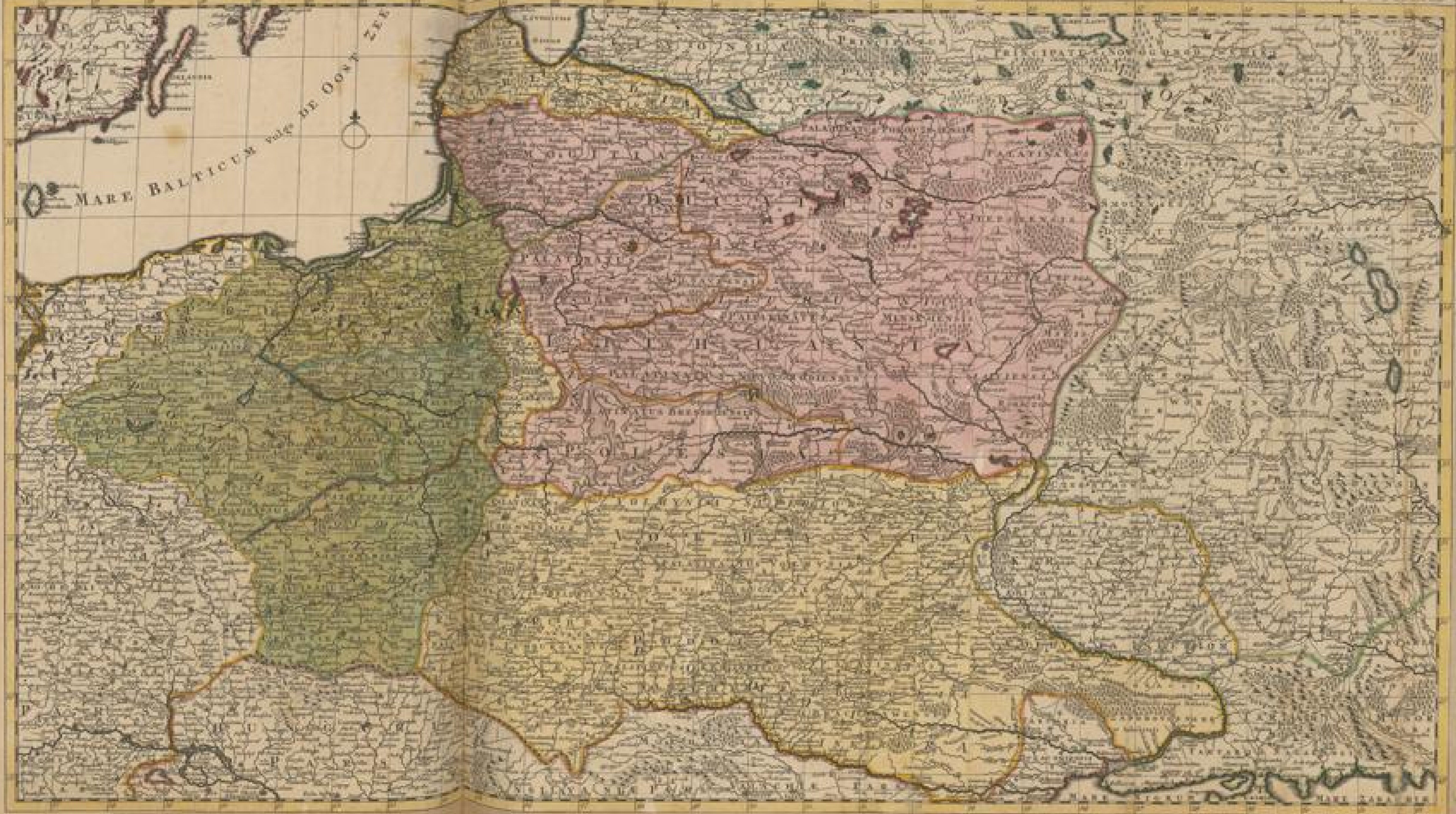


6
No. 71 =

REIPUBLICAE ET STATUS GENERALIS
DUCATUS PRUSSIAE CURONIAE NAMOCIENSIUM

POLONIAE NOVA TABULA COMPREHENSIVENS MAIORIS ET MINORIS POLONIAE REGNI MAGNI DUCATUS LITHUANIE
MAGNOLIE VOLHYNIE PODOLIE RUSSIE UCRANIE et J. MESCOWIAE PARS Accuratae Delineatione

1717

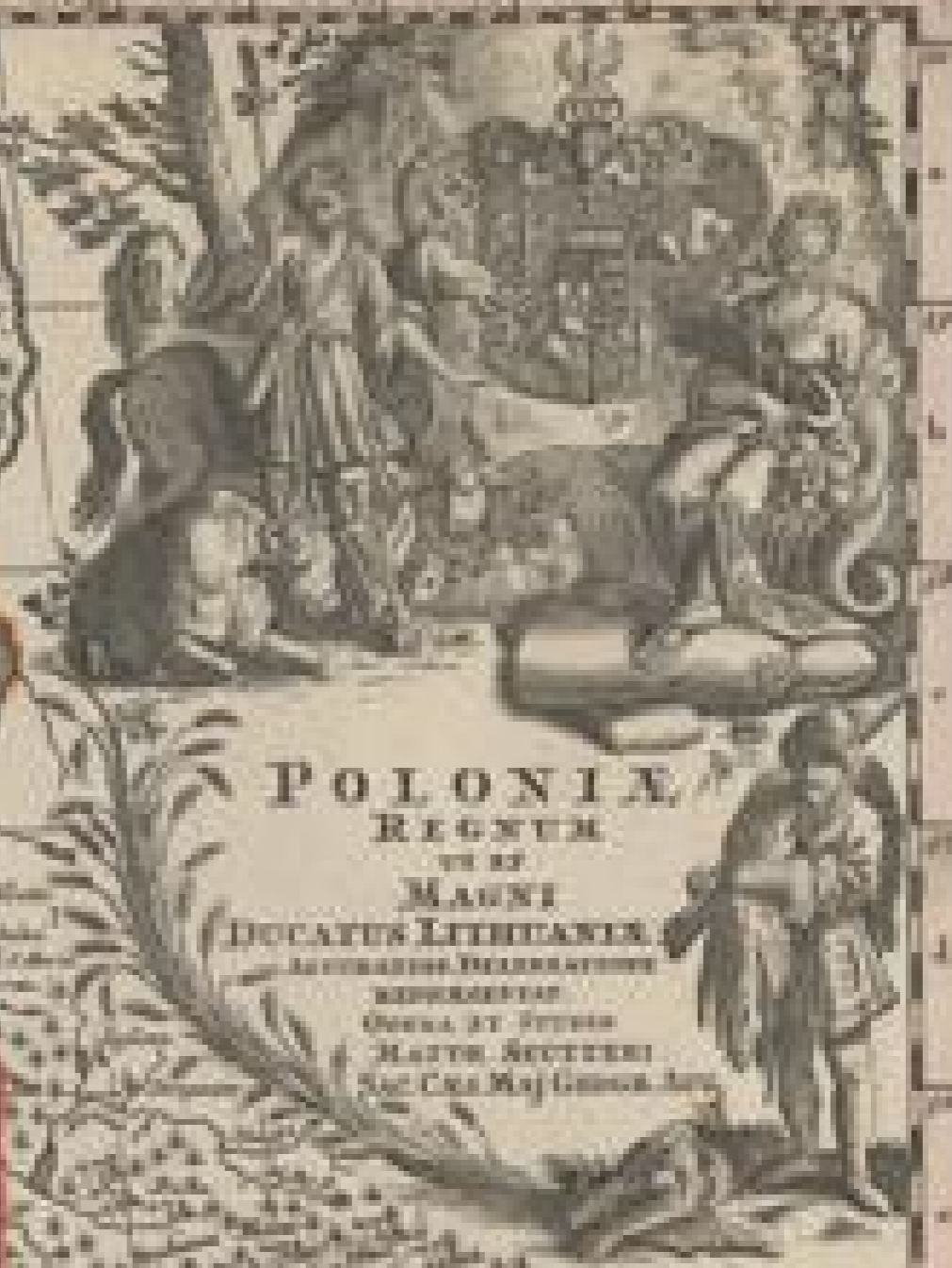
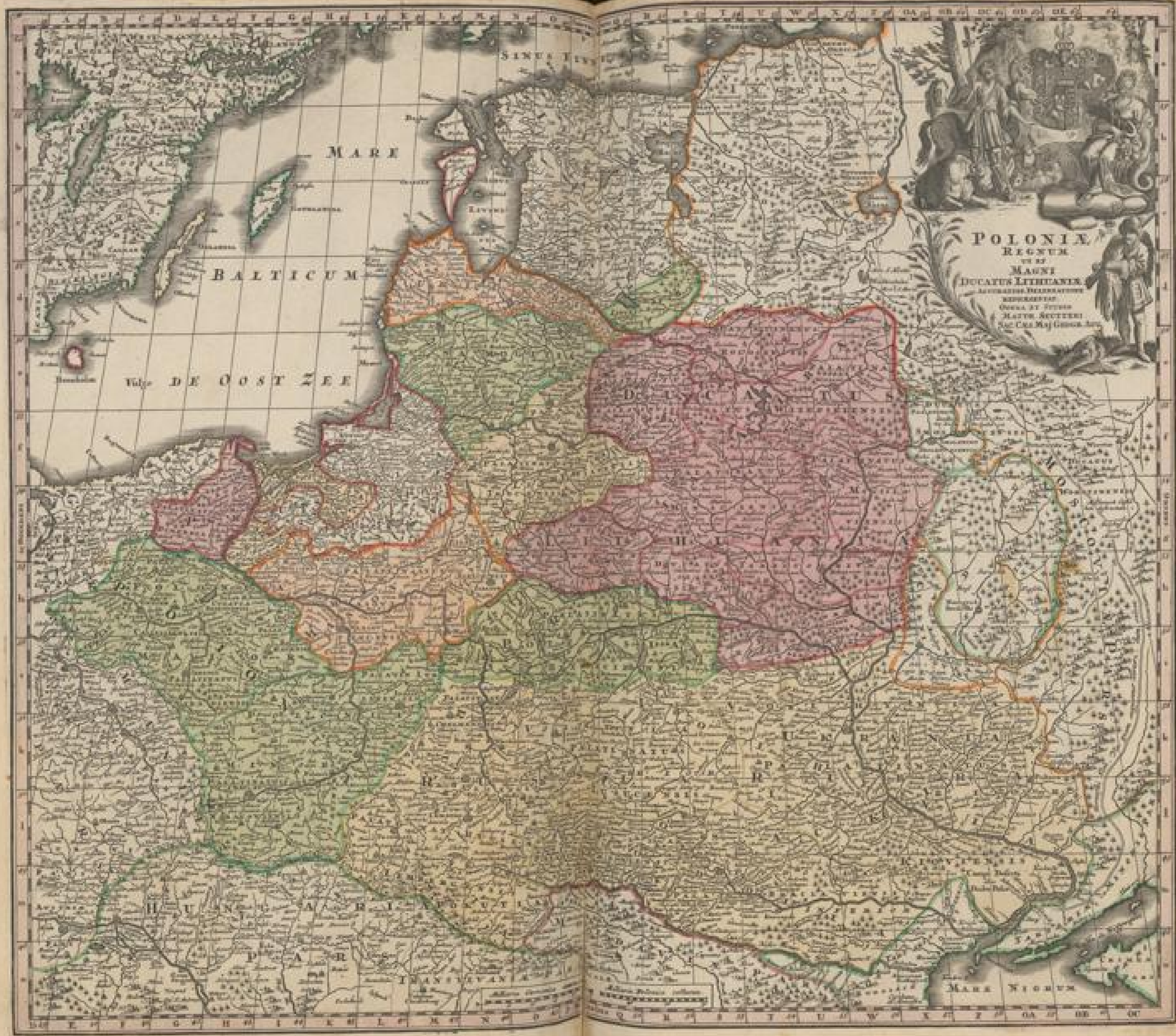


17




~~175~~

Polonide No. 72

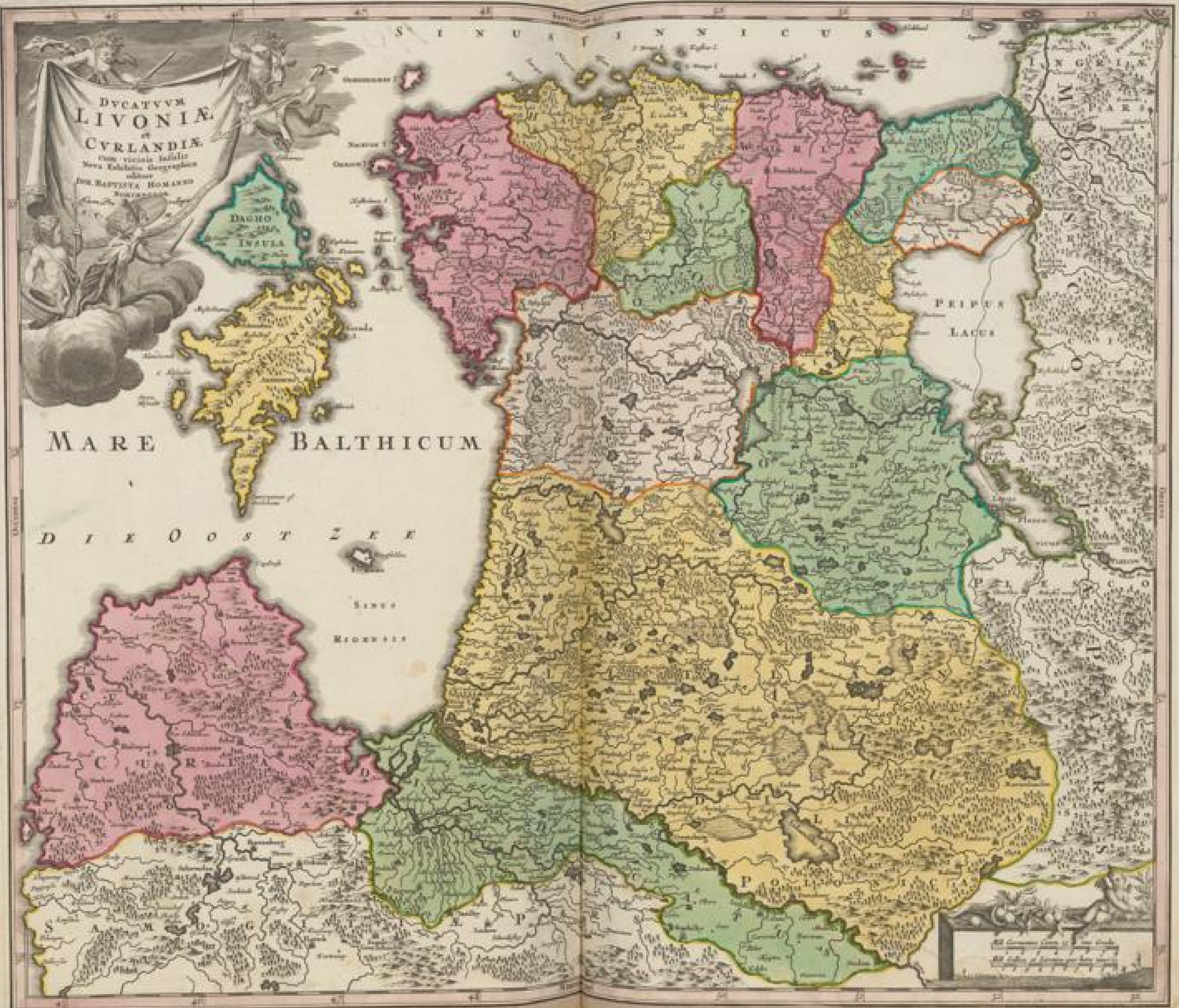


POLONIA
REGNUM
ET
MAGNI
DUCATUS LITHUANIAE
AUGUSTINI BELLESCIONI
REPERENTIS
WILHELMUS BLAU
MATTHEUS SEUTTER
VAG. CAR. MAJ. GISSIAE. 1780.



49

Vivonia No. 73
et
Curlandia




DUCATUM
LIVONIAE
et
CURLANDIAE
cum vicinis Insulis
Nova Editione Geographica
auctore
JOH. BAPTISTA ROMANO
SCULPTORIS

MARE BALTHICUM

SINEUS RIGENUS

CURLANDIA

Scale bar and legend in the bottom right corner of the map.




50.

№ 74



Turcas
et
moscovitas






No. 75 =

51.

NOUVELLE CARTE DE LA PETITE TARTARIE et la MER NOIRE, montrant les FRONTIÈRES DE L'IMPERATRICE DE RUSSIE, et L'EMPEREUR des TURCS, tant en EUROPE qu'en ASIE. Dessinée selon la proposition de G. DE HALE et d'autres Auteurs. AMSTERDAM chez R. A. OTTENS Geog.





57





CARTE NOUVELLE
 DE
 L'EMPIRE
 DE LA
GRANDE RUSSIE
 DRESSÉE D'APRÈS LES CARTES
 DE
PIERRE LE GRAND
 PAR
 LES OBSERVATIONS TOURNÉVOILLE
 ET
 A L'INNOUVELLE MÉTHODE
 DE
CE GRAND MONARQUE
 PAR
 J. B. DE LAURENT



Les noms de lieux
 sont écrits en
 lettres capitales
 et les noms de
 provinces en
 lettres minuscules
 Les noms de rivières
 sont écrits en
 lettres capitales
 et les noms de
 montagnes en
 lettres minuscules
 Les noms de
 villes sont écrits
 en lettres capitales
 et les noms de
 bourgs en lettres
 minuscules
 Les noms de
 îles sont écrits
 en lettres capitales
 et les noms de
 baies en lettres
 minuscules
 Les noms de
 fleuves sont écrits
 en lettres capitales
 et les noms de
 lacs en lettres
 minuscules
 Les noms de
 montagnes sont
 écrits en lettres
 capitales et les
 noms de rivières
 en lettres minuscules
 Les noms de
 villes sont écrits
 en lettres capitales
 et les noms de
 bourgs en lettres
 minuscules
 Les noms de
 îles sont écrits
 en lettres capitales
 et les noms de
 baies en lettres
 minuscules
 Les noms de
 fleuves sont écrits
 en lettres capitales
 et les noms de
 lacs en lettres
 minuscules

SH. D. 1131







REGNUM PERSICVM
IMPERIVM TURCICVM in ASIA
RVSSORVM PROVINCIÆ et **MARE CASPIVM**
atque regiones limitas
post EDWARDUM CAPTIVM - HUIUS PERSIÆ
novissime ac fidelissime delineationes
sunt ex varijs observationibus
et locis editæ

REVERENDI PATRIS JOHANNIS GUICHARDI
Geographi Amstelredamensis

ROMANIA
PARS
MARE MEDITERRANEUM
MARE SYRIACUM
MARE EGYPTIACUM
APRICE
PARS

REGNUM CALMUCCI ALBI
TARTARIA
REGNUM TURKICVM
REGNUM MINGORVM
REGNUM TIBETI
INDIA
REGNUM MOGOLIS
MECCANA
SINDIA
TATA

R
OT
V
A
ER
IV
I
TI
AE
E
sert
manifa
Filat
Kapit
A

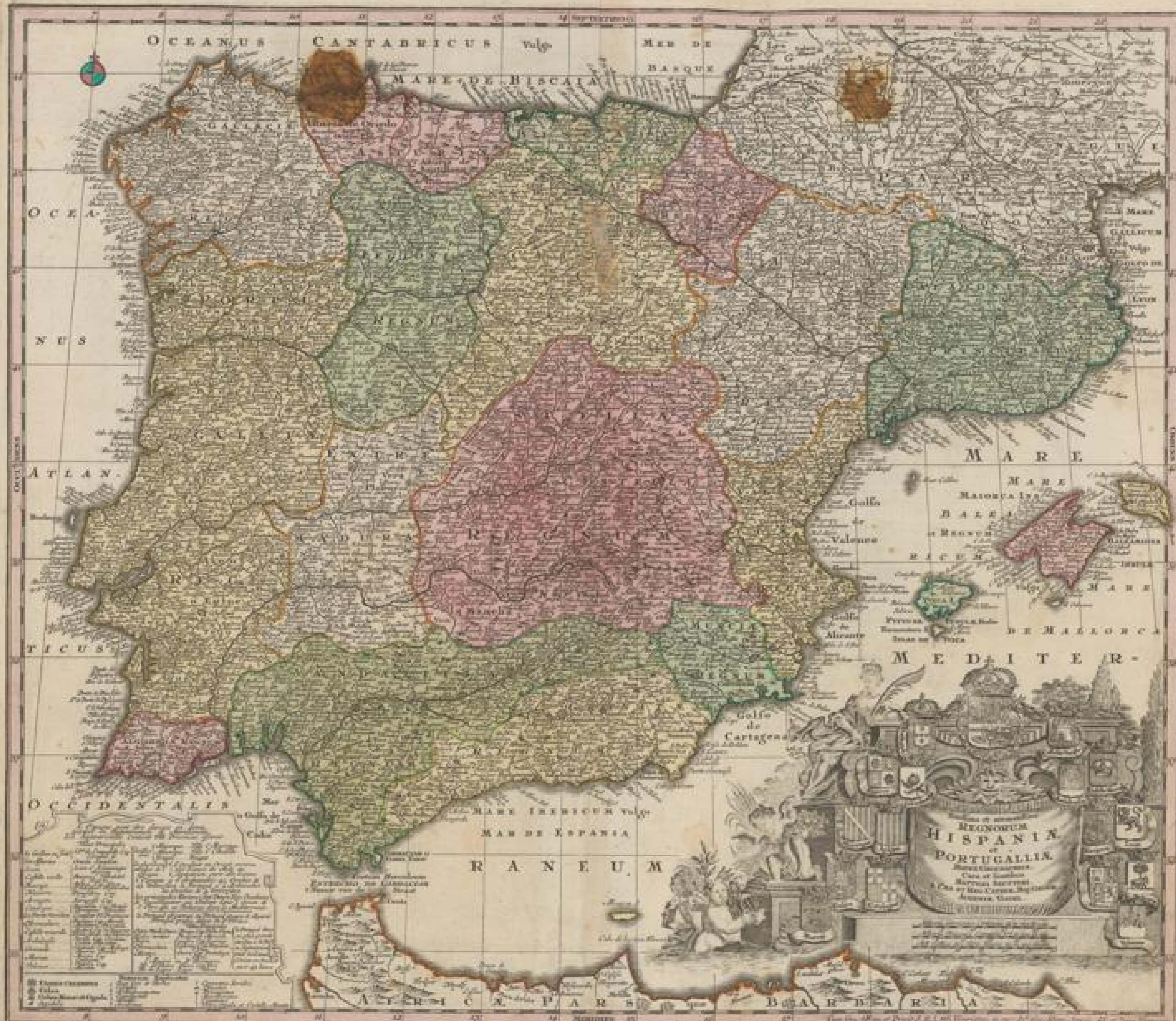
No. 78
St.



No. 79-



[Faint handwritten text]



OCEANUS CANTABRICUS vulgo

MAR DE
BASQUE

MARE DE BISCAL

OCEA

NUS

ATLAN

TICUS

OCCIDENTALIS

R A N E U M

A T E R M I C A P A R S

B A R B A R I A

M A R E

M A R E

MAIORICA INS

BALE

MAIORICA INS

MARE

MARE


DE MAIORICA

M E D I T E R -

REGNORUM
HISPANIE
PORTUGALLIE


Table with multiple columns and rows of text, likely a legend or index for the map's geographical features.






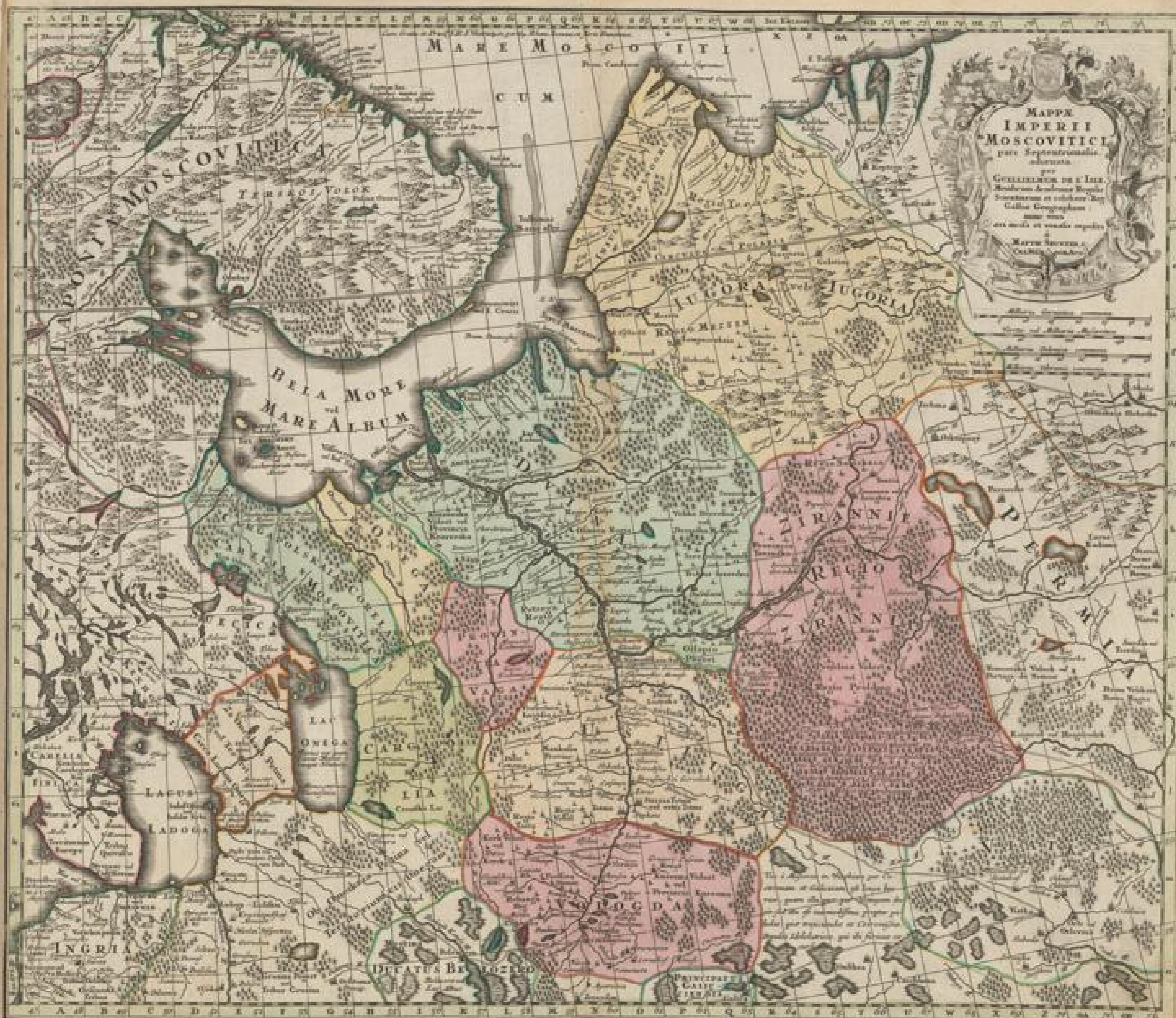
No 80-





No 82 =





MAPPA
IMPERII
MOSCOVITICI
pars Septentrionalis
abstrata
per
GUILIELMUM DE L'ISLE
Membrii Academiae Regiae
Scientiarum et celeberrimi Regii
Galliae Geographiani
anno 1745
auctore et sculpsit
MARTINUS SCHLEGEL
CALCUM

MARE MOSCOVITICUM

MOSCOVITICA

BELIA MORE
MARE ALBUM

JUGORIA

SIBIRICA

REGIO

SIBIRICA

POGDA

DECATUS BELGICUS

INGRIA

LACUS

LADOGA

LACUS

ONEGA


CAROLIA

LIA

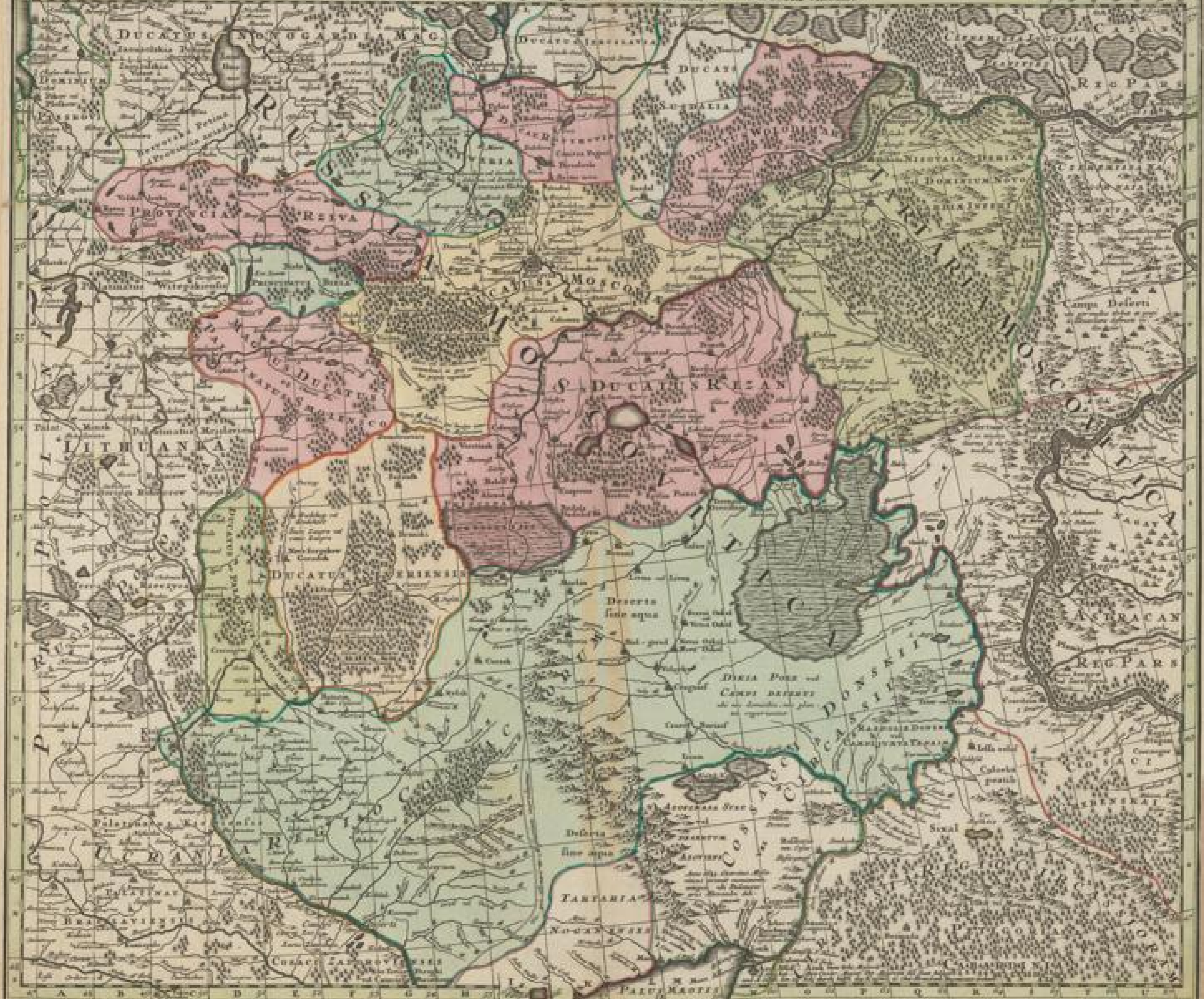
THE
LIBRARY
OF THE
MUSEUM OF
COMPARATIVE ZOOLOGY
AND ANATOMY
HARVARD UNIVERSITY
CAMBRIDGE, MASS.




No 83-



IMPERII MOSCOVITICI pars Australis in hunc usque per GUILLIELMUM DE L'ISLE celeberr. Regis Galliarum Geographum,
nona excolata et venalis expolita per MATTHEUM SEUTTER, S.C.M.C. AUGUSTA VIROBII.



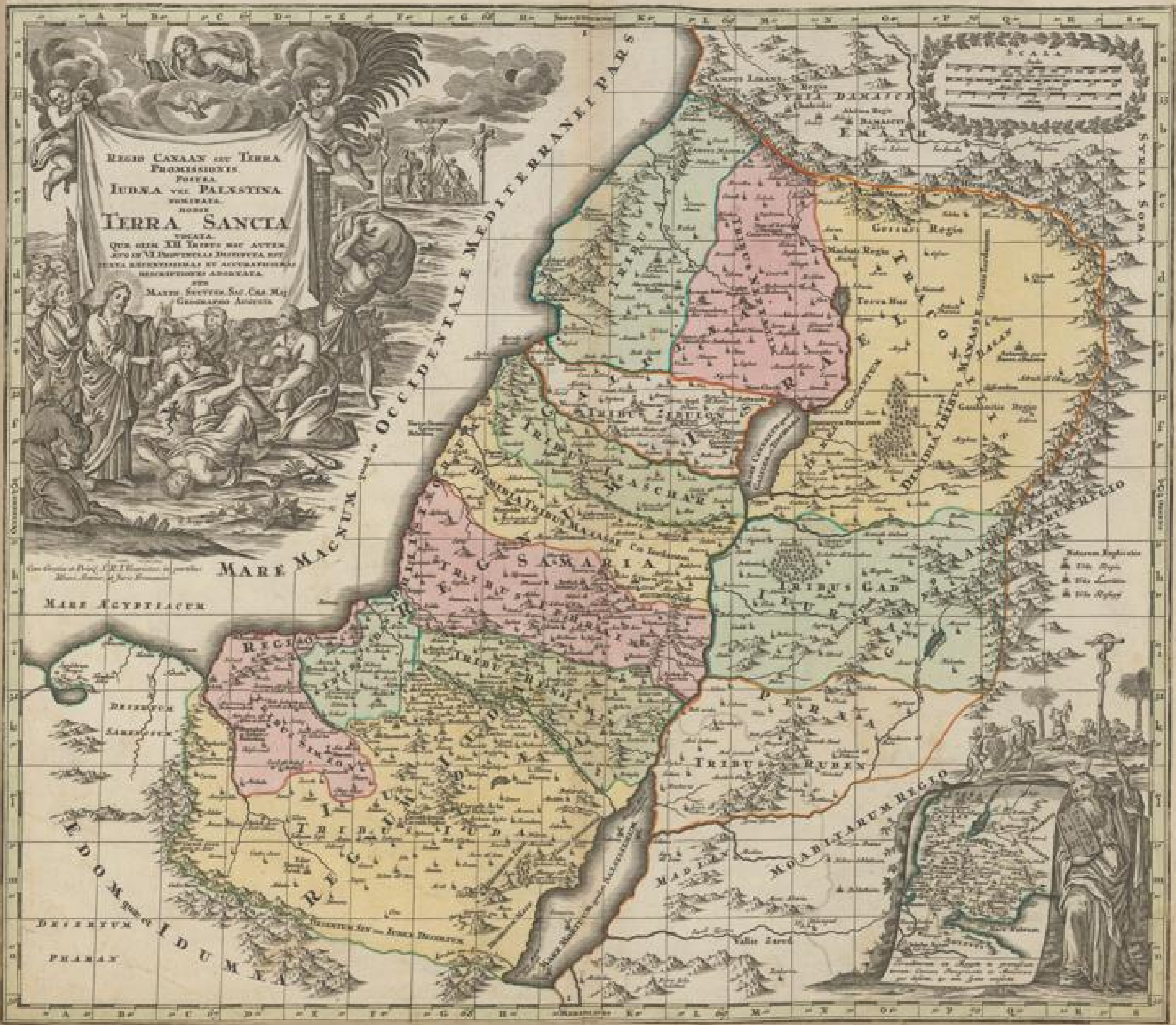


ALSACE

STRASBOURG

COLMAR

MULHOUSE



REGIO CANAAN sive TERRA
PROMISSIOIS
POTIUS
IUDAEA VBI PALAESTINA
NOMINATA
HODIE
TERRA SANCTA
VOCATA
QUI OLEM XII TRIBUS SIVE AUTEM
SIVE IN VI PROVINCIAS DIVIDITA SIT
SIVE IN REGIONES ET ACCURATISSIMAS
DESCRIPCIONES ADORNATA
SIVE
MATHE. SEUTTER. SIVE CAR. MAI.
GEOGRAPHO AVGVSTO

MARE ACYPTIACUM

MARE MAGNUM

DESIERTVM
IDUMAEVM
PHARAN

MOABITARVM REGIO

Notatione Explicata
▲ 1000 Paces
▲ 500 Paces
▲ 200 Paces

Handwritten notes in the right margin.

