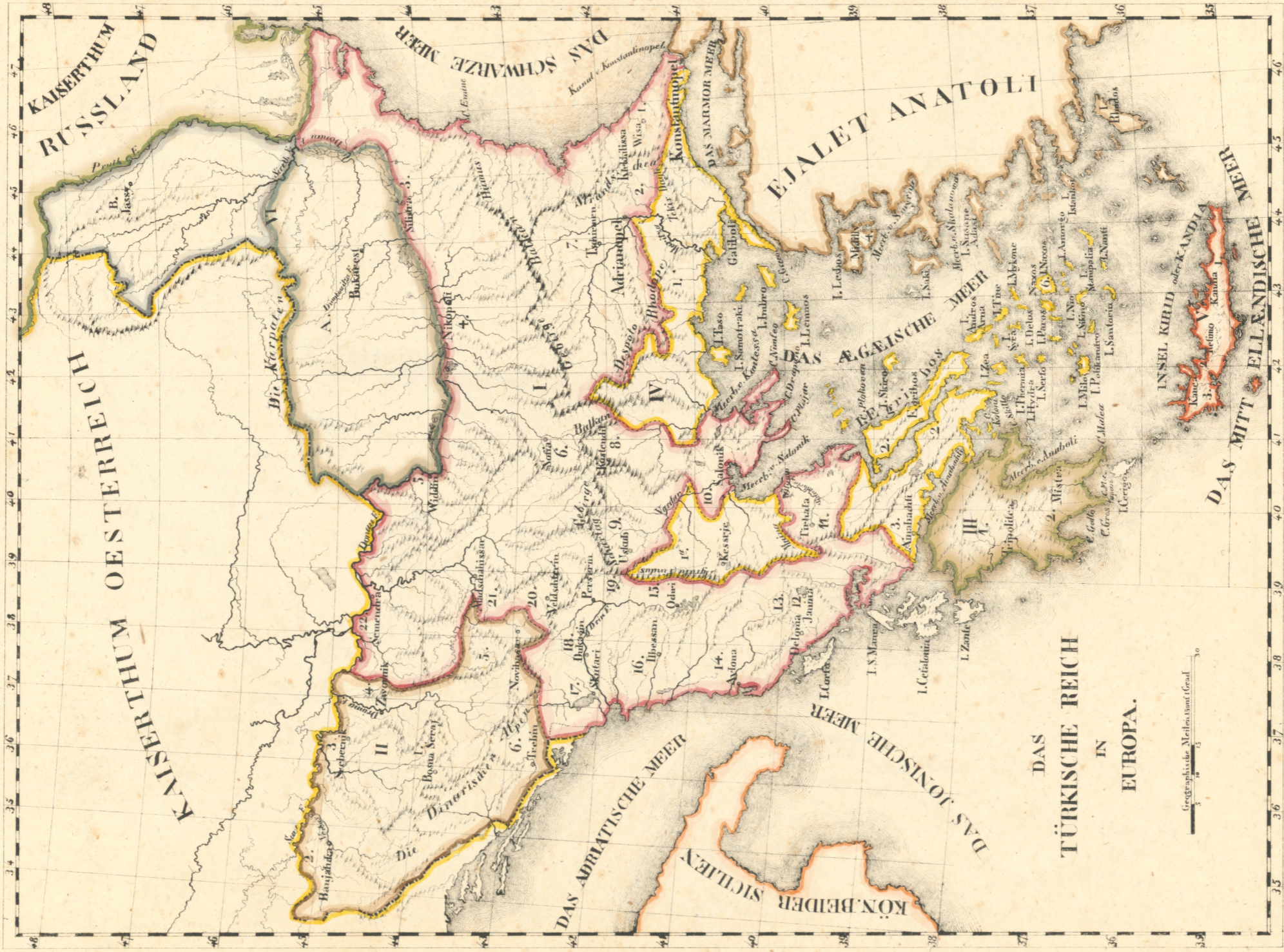


TÜRKEI.



KAISERTHUM OESTERREICH  
KAISERTHUM RUSSLAND

DAS TÜRKISCHE REICH  
IN  
EUROPA.

Geographische Meilen (1 Grad) 30



TÜRKEI.

I. EJALET RUMILI  
UND ZWAR  
DIE SANDSCHAK'S

- 1. WISA, 2. KIRKKILISSA, 3. SILISTRA,
- 4. NIKOPOLI, 5. WIDDIN, 6. SOFIA,
- 7. TSCHIRMEN, 8. KOSTENDIL, 9. USKUB.

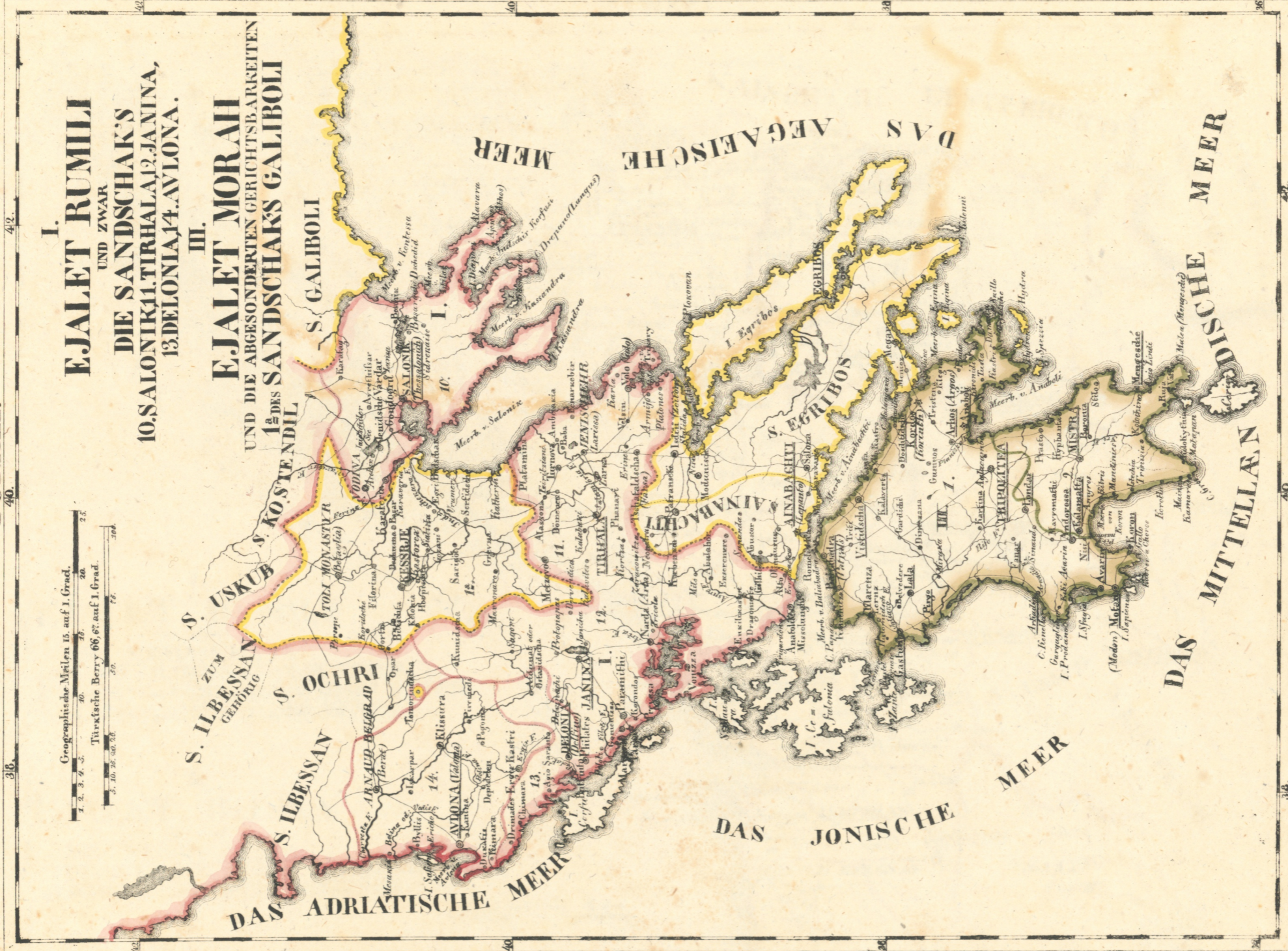
Geographische Meilen 25. auf 1. Grad.  
Türkische Berry 66, 67. auf 1. Grad.



© Hermann lith.



TÜRKEI.



I. EJALET RUMILI  
UND ZWAR  
DIE SANDSCHAKS  
10. SALONIK 11. TIRHALA 12. JANINA,  
13. DELOKIA 14. AVLONA.

III. EJALET MORAH  
UND DIE ABGESONDERTEN GERICHTSBARKEITEN  
15. DES SANDSCHAKS GALIBOLI

Geographische Meilen 16. auf 1. Grad.  
1. 2. 3. 4. 5. 6. 7. 8. 9. 10. 11. 12. 13. 14. 15. 16.  
Türkische Bery 66. 67. auf 1. Grad.  
1. 2. 3. 4. 5. 6. 7. 8. 9. 10. 11. 12. 13. 14. 15. 16.

TABLE



TABLE

TABLE

TABLE

TABLE

TABLE

TABLE

TABLE

TABLE

TABLE


TÜRKEI.



**I. EJALET RUMILI**  
 UND ZWAR  
 DIE SANDSCHAK'S  
 15 OCHRI 16 ILBESSAN 17 ISKENDERIE  
 18 DUKAGIN 19 PERSERIN 20 VELDSCHTERIN  
 21 ALADSCHAHISSAR 22 SEMENDRA

UND

**II. EJALET BOSNA**  
 UND ZWAR  
 DIE SANDSCHAK'S  
 1 TRAVNICK 2 BANJALUKA 3 SREBERNIK  
 4 ISVORNIK 5 NOVIBAZAR 6 HERSEK

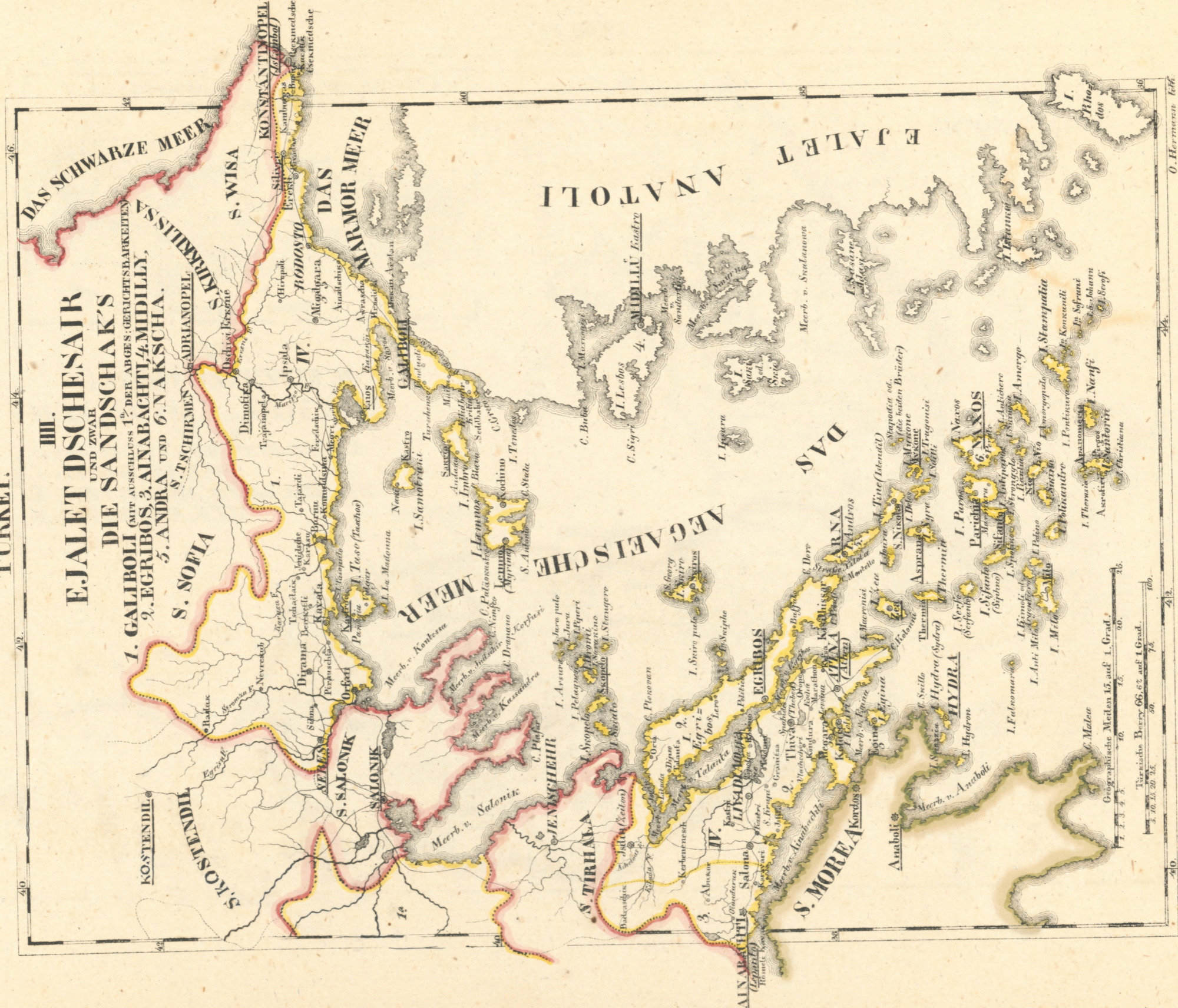


3

4

Faint, illegible text, possibly bleed-through from the reverse side of the page.





O. Herrmann del.

11011



351





*Handwritten text, possibly a signature or name, in cursive script, appearing faintly on the left side of the page.*

*Handwritten text, possibly a signature or name, in cursive script, appearing faintly on the right side of the page.*



