

NIEDERLANDE.

DAS KÖNIGREICH DER NIEDERLANDE.

Geographische Meilen 13 auf 1 Grad  
1. 2. 3. 4. 5.



KÖNIGR. HANOVER

GRAF. BENTHEM

PREUSS. PROV. WESTPHALEN

PREUSS. PROV. JÜLICH KLEVE BEERG

PREUSS. PROV. NIEDERRHEIN

PREUSS. PROV. WESTPHALEN

KÖNIGREICH FRANKREICH

I. der Schelding

I. der Schelding

I. der Schelding

I. der Schelding

I. der Schelding

I. der Schelding

I. der Schelding

I. der Schelding

I. der Schelding

I. der Schelding

I. der Schelding

I. der Schelding

I. der Schelding

I. der Schelding

I. der Schelding

I. der Schelding

I. der Schelding

I. der Schelding

I. der Schelding

I. der Schelding

I. der Schelding

I. der Schelding

16

17

14

15

4

13

12

11

10

9

8

7

6

5

4

3

2

1

18

17

16

15

1. der Schelding

1. der Schelding

1. der Schelding

1. der Schelding

1. der Schelding

1. der Schelding

1. der Schelding

1. der Schelding

1. der Schelding

1. der Schelding

1. der Schelding

1. der Schelding

1. der Schelding

1. der Schelding

1. der Schelding

1. der Schelding

1. der Schelding

1. der Schelding

1. der Schelding

1. der Schelding

1. der Schelding

1. der Schelding

1. der Schelding

1. der Schelding

1. der Schelding

1. der Schelding

1. der Schelding

1. der Schelding

1. der Schelding

1. der Schelding

1. der Schelding

1. der Schelding

1. der Schelding

1. der Schelding

1. der Schelding

1. der Schelding

1. der Schelding

1. der Schelding

1. der Schelding

1. der Schelding

1. der Schelding

1. der Schelding

1. der Schelding

1. der Schelding

1. der Schelding

1. der Schelding

1. der Schelding

1. der Schelding

1. der Schelding

1. der Schelding

1. der Schelding

1. der Schelding

1. der Schelding

1. der Schelding

1. der Schelding

1. der Schelding

1. der Schelding

1. der Schelding

1. der Schelding

1. der Schelding

1. der Schelding

1. der Schelding

1. der Schelding

1. der Schelding

1. der Schelding

1. der Schelding




NIEDERLANDE.



Niederländische Meilen 20 = 1 Grad des Aequators.  
 Geographische Meilen 15 = 1 Grad des Aequators.

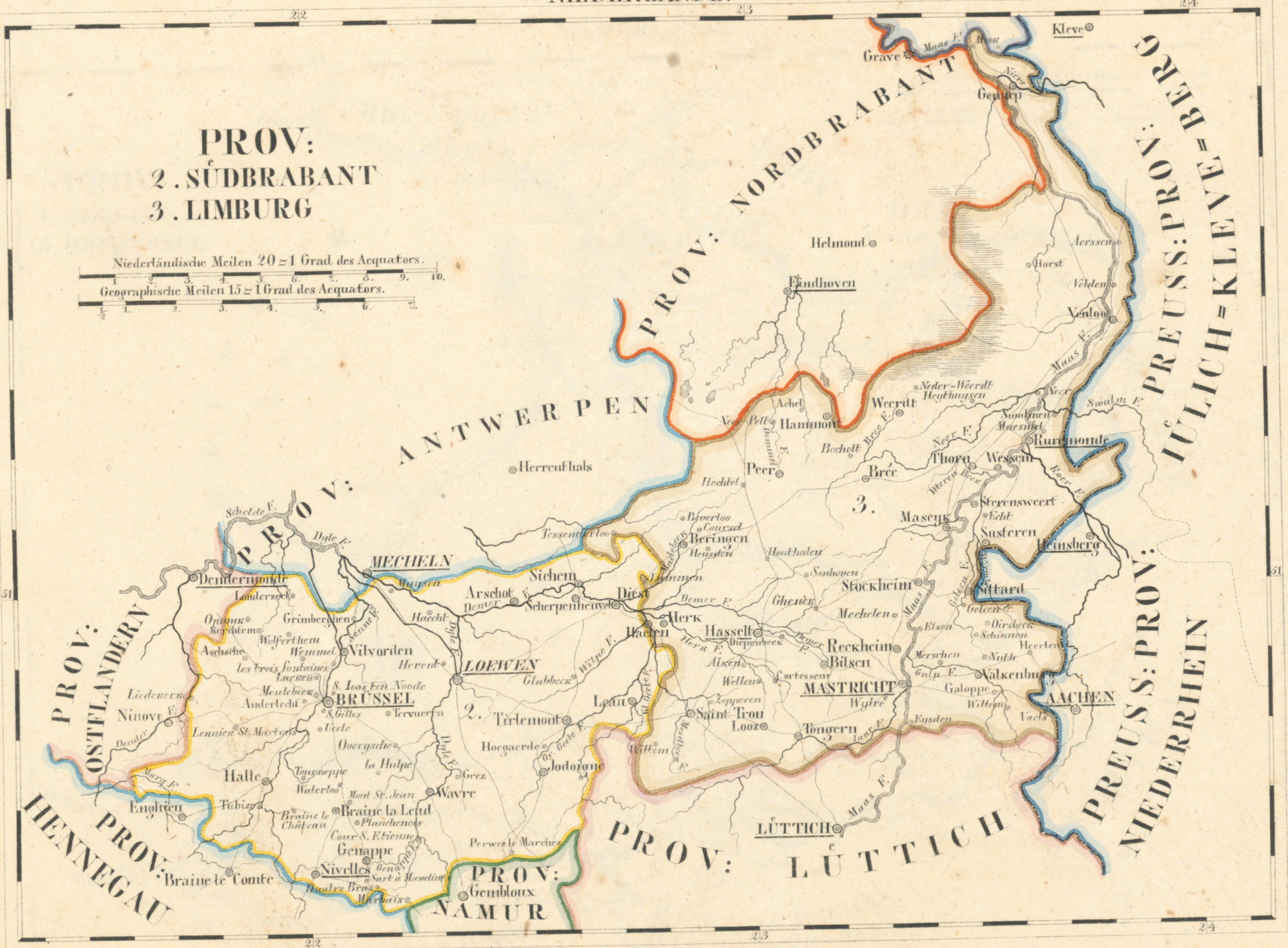
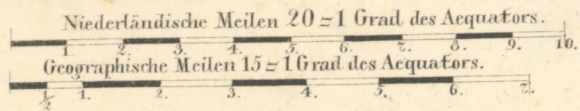
PROV:  
 1. NORDBRABANT  
 10. ZEELAND  
 12. ANTWERPEN

D. Blomhans



NIEDERLANDE.

PROV:  
2. SÜDBRABANT  
3. LIMBURG



O. Hermann lith.

*[Faint, mirrored text bleed-through from the reverse side of the page, including words like "THE UNIVERSITY OF" and "LIBRARY"]*

NIEDERLANDE.



Niederländische Meilen 20 = 1 Grad des Aequators.  
Geographische Meilen 15 = 1 Grad des Aequators.

PROV:  
4. GELDERN  
15. OBERYSSSEL

Z  
U  
Y  
D  
E  
R  
S  
E  
E  
R

PROV:  
UTRECHT

PROV: SÜDHOL  
LAND.

PROV:  
NORDBRABANT

PREUSS: PROV:  
JÜLICH-KLEVE-BERG

PREUSS: PROV:  
WESTPHALEN

O. Hermann lith.





NIEDERLANDE.



Niederländische Meilen 20 = 1 Grad des Aequators.  
 Geographische Meilen 15 = 1 Grad des Aequators.

O. Hermann lith.



PROV:  
6. OSTFLANDERN  
7. WESTFLANDERN





NIEDERLANDE.



PROV:  
WESTELANDERN

PROV:  
OOSTFLANDERN

PROV: SUDBRABANT

PROV:

KÖNIGR:  
VALENCIENNES

PROV:  
8. HENNEGAU  
11. NAMUR

FRANKREICH

LUTTICH

PROV: LUXEMBURG

Niedertändische Meilen 20 = 1 Grad des AequaEors.  
Geographische Meilen 15 = 1 Grad des AequaEors.

C. Hermann 1244.



NIEDERLANDE.

PROV:  
9<sup>a</sup>. SÜDHOLLAND  
13. UTRECHT



Niederländische Meilen 20. = 1. Grad des Aequators.  
 Geographische Meilen 15. = 1. Grad des Aequators.

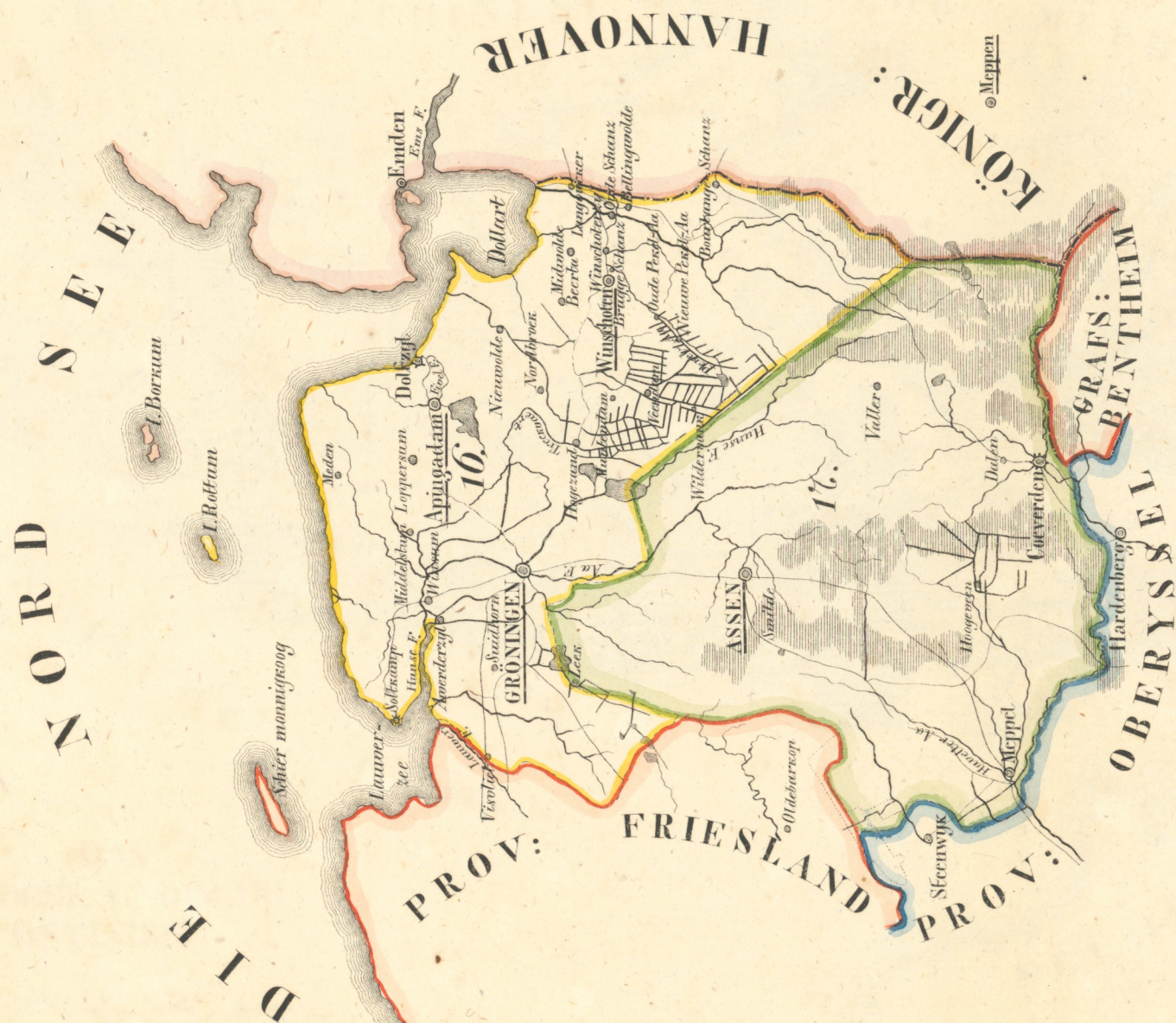
C. Hermann lith.











PROV:  
 16. GRÖNINGEN  
 17. DRENTHE

Niederländische Meilen 20 = 1 Grad des Äquators.  
 Geographische Meilen 15 = 1 Grad des Äquators.



NIEDERLANDE.



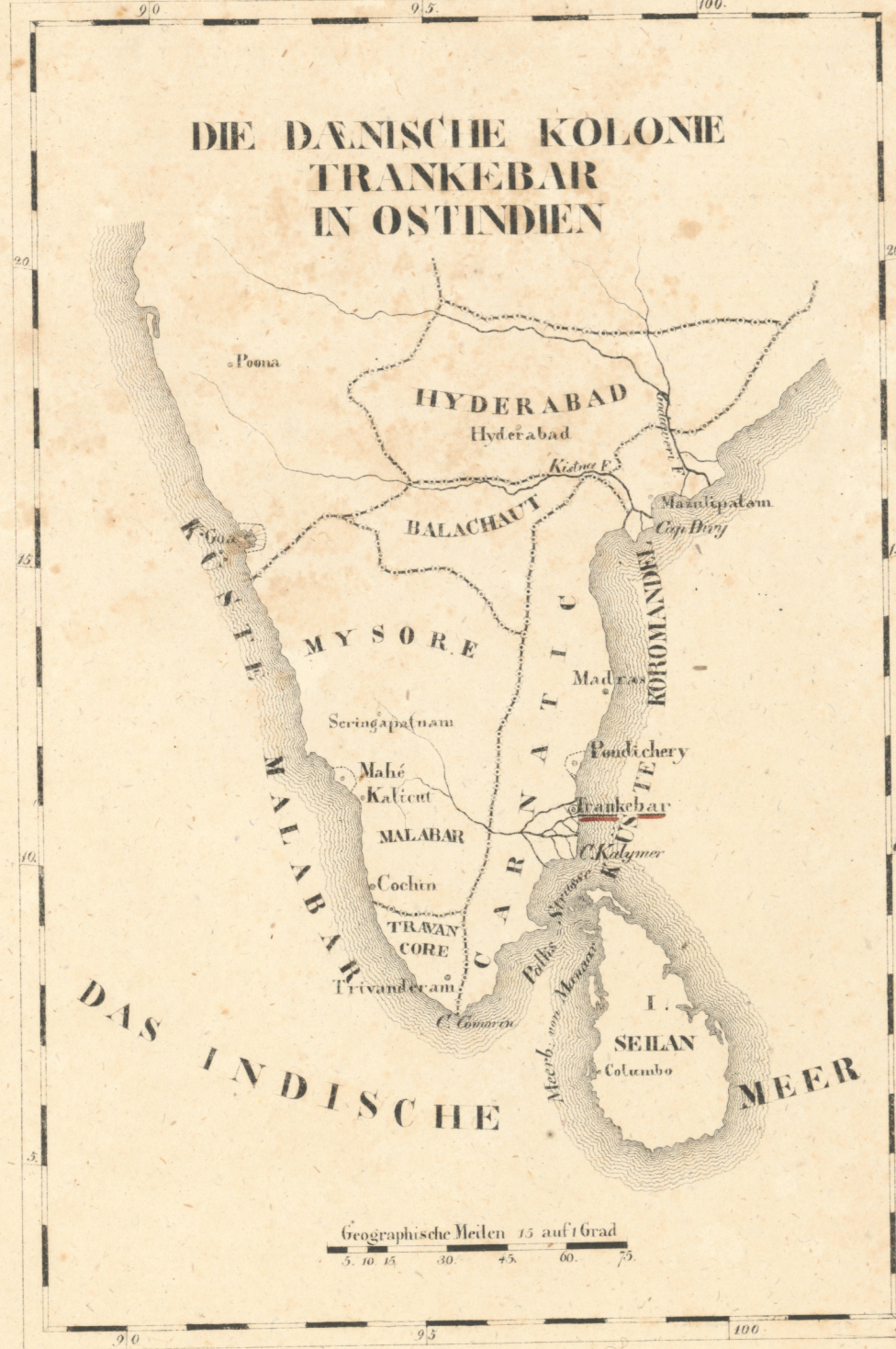
No. de l'Article	Description de l'Article
1	Livre de papier
2	Livre de papier
3	Livre de papier
4	Livre de papier
5	Livre de papier
6	Livre de papier
7	Livre de papier
8	Livre de papier
9	Livre de papier
10	Livre de papier
11	Livre de papier
12	Livre de papier
13	Livre de papier
14	Livre de papier
15	Livre de papier
16	Livre de papier
17	Livre de papier
18	Livre de papier
19	Livre de papier
20	Livre de papier



Table with multiple columns and rows, containing faint text and numbers. The text is illegible due to fading and bleed-through from the reverse side of the page.



DIE DÄNISCHE KOLONIE  
TRANKEBAR  
IN OSTINDIEN



DIE NIEDERLÄNDISCHEN UND DÄNISCHEN  
BESITZUNGEN  
AUF DER GUINEA KÜSTE



1771

1772

1773

1771	1772		1773	
<p>1771</p> <p>1772</p> <p>1773</p>	<p>1771</p> <p>1772</p> <p>1773</p>		<p>1773</p> <p>1774</p> <p>1775</p>	
<p>1771</p> <p>1772</p> <p>1773</p>	<p>1771</p> <p>1772</p> <p>1773</p>		<p>1773</p> <p>1774</p> <p>1775</p>	
<p>1771</p> <p>1772</p> <p>1773</p>	<p>1771</p> <p>1772</p> <p>1773</p>		<p>1773</p> <p>1774</p> <p>1775</p>	
<p>1771</p> <p>1772</p> <p>1773</p>	<p>1771</p> <p>1772</p> <p>1773</p>		<p>1773</p> <p>1774</p> <p>1775</p>	
<p>1771</p> <p>1772</p> <p>1773</p>	<p>1771</p> <p>1772</p> <p>1773</p>		<p>1773</p> <p>1774</p> <p>1775</p>	
<p>1771</p> <p>1772</p> <p>1773</p>	<p>1771</p> <p>1772</p> <p>1773</p>		<p>1773</p> <p>1774</p> <p>1775</p>	