



Nicht ausleihbar



4

Das Rheingebiet


Entwurf und Ausführung des Verfassers

von Dr. phil. h. c. h. H. v. S.

Verlag von ...

LEIPZIG





Skizzenbuch.

Fünf und fünfzig malerische Ansichten des Rheins


von Mainz bis Köln,

nach der Natur aufgenommen

von
J. A. LASINSKY.


Mit einer Karte des Abenlaufs von Mainz bis Köln.

Frankfurt a/M. 1829.



457 3172







Philipp Bucher
Frankfurt
1820

K. W. 3453 (4. Para)

LANDES-
UND STADT-
BIBLIOTHEK
DUSSELDORF

30.406

Verzeichniss der Ansichten

so wie sie von Mainz bis Cöln nach ihrer geographischen Lage auf einander folgen.

1. Ansicht von MAINZ.
2. " von BIEBRICH, Residenz-Schloß S. D. des Herzogs von Nassau.
3. " von ELFELD.
4. " vom Schloß JOHANNISBERG — auf der Höhe rechts das MUMM'SCHE HAUS — am Fuße das Dorf LANGEN-WINCHERL.
- 4^b. Nähere Ansicht des MUMM'SCHEN HAUSES und hintere Ansicht vom Schloß JOHANNISBERG.
5. Ansicht von RÜDESHEIM — dahinter die Höhen des NIEDERWALDES — in der Ferne der MÄSERTHURM.
- 5^b. Im Vordergrund die Ruinen der BRÖMSEBSBURG zu Rüdesheim — im Hintergrund die BOOSEXTURM daselbst.
6. Der TEMPEL auf dem NIEDERWALD mit der Aussicht auf den BIESEN.
7. die Ruinen der Burg KLOPP mit der Aussicht auf BINGEN, den BIESEN und den MÄSERTHURM.
8. Hintere Ansicht von BINGEN von der Drusus-Brücke genommen, mit der Aussicht auf die NAHE und den BIESEN — gegenüber die Ruinen der Veste EURENFELS — oben der Thurm auf der BOSSEL.
- 8^b. Vordere Ansicht von BINGEN, der Mündung der NAHE und der darüber führenden Drusus-Brücke — Links im Hintergrunde die Ruinen der Veste KLOPP.
9. Aussicht auf die Ruinen der Burg EURENFELS — im Rhein der MÄSERTHURM — rechts ein Theil von BINGEN — oben die ROCHUSCAPELLE.
- 9^b. Nähere Ansicht der Ruinen von EURENFELS mit der Aussicht auf den BIESEN und den MÄSERTHURM.
10. Ansicht von ASMANNSHAUSEN.
11. Vordere Ansicht der Burg VAUTSBERG, gegenwärtig S. R. H. dem Prinzen Friedrich von Preussen gehörig und von demselben restaurirt.
- 11^b. Seiten-Ansicht der Burg VAUTSBERG.
12. Die Ruinen der FALMENBURG bei Trechtlingshausen — Rechts die Aussicht auf den BIESEN.
13. Die Ruinen der Burg SÖNNEGH bei OREN-HEIMBACH.
14. Ansicht von LORCH an der Mündung der Wisperbach — Auf der Höhe die Ruine der Burg NOLLINGEN.
15. Die Ruinen der HEIMBURG — Im Vordergrund das Dorf OREN-HEIMBACH — links die Aussicht auf den BIESEN.
16. Die Ruinen der Burg FÜRSTENBERG — am Fuße das Dorf RHEINENBACH.
17. Ansicht von BACHARACH — rechts die Ruinen der St. WERNERSKIRCHE — Oben die Ruinen der Burg STAULECH — im Hintergrunde die Ruine FÜRSTENBERG.
18. Ansicht auf das Innere von BACHARACH und nähere Ansicht der Ruine STAULECH.
19. Ansicht der PFALZ im Rhein — dahinter das Städtchen CAEN — oben drüber die Ruinen der Veste GUTENFELS.
20. Die Ruinen der Burg SCHENBERG bei Oberwesel — im Hintergrunde links die Ruine GUTENFELS.
21. Ansicht von OBERWESEL mit der Ruine SCHÖNBERG — im Hintergrunde links, CAEN und die PFALZ im Rhein.
22. Der LURLEY-FELSEN bei Oberwesel.
23. Ansicht von St. GOARSHAUSEN gegenüber von St. Goar — oben drüber die Ruinen der Burg genannt die RAYEN — weiter oben das Dorf PATERSMUND.
24. Ansicht von St. GOAR und den Ruinen der Veste RHEINFELS — rechts im Hintergrunde WELMICH und die Ruine TÜRNBURG.
25. Ansicht von WELMICH — oben drüber die Ruine TÜRNBURG.
26. Die Ruinen der Burgen STERNBERG und LIEBENSTEIN, genannt die BÜLLER — am Fuße des ehemaligen Klosters BONNHOFEN — rechts der Thurm des Dorfes SALZBÜLLER.
27. Ansicht des ehemaligen Klosters MARIENBERG bei Boppard.
28. Ansicht von BOPPART.
29. " der Veste MARCKSBURG — am Fuße das Städtchen BRACHBACH — links das Dorf NIEDERBOPPART.
30. Ansicht von OBERLAHNSTEIN.
31. Die Ruine LAHNECK — die Mündung der LAHNE und an deren Ufer das Oertchen NIEDERLAHNSTEIN — links die Ruinen der JOHANNISKIRCHE.

32. Die Ruinen der Burg STOLZENFELS — am Fuße das Dorf CAPPELEN — links im Hintergrunde OBERLÄHNSTEIN, die Veste MARSBURG und BRAUNACH.
33. Ansicht von COBLENZ und EHRENBREITSTEIN.
35. * vom Schloß und den Ruinen der alten Burg SAYN.
34. * von ENGERS.
36. * von NEUWIED.
37. * von ANDERNACH.
38. Die Ruinen der fränkischen KÖNIGS-PFALZ zu ANDERNACH.
39. Die Ruinen der Burg HAMMERSTEIN mit den Dörfern OBER- und NIEDER-HAMMERSTEIN.
40. Die Burg RHEINECK — gegenüber das Dorf HÖNINGEN und Schloß ARGENFELS, in der Ferne das SIEBENGEIRGE.
41. Das Schloß ARGENFELS — mit der Aussicht auf HÖNINGEN, die Burg RHEINECK und NIFFES.
42. Dorf und Ruinen der alten Burg OHNFELS.
43. Ansicht von REMAGEN und des St. APOLLINARISBERGES — in der Ferne die Ruine OHNFELS.
44. Ansicht des Dorfes und der Ruine ROLANDSECK und der Insel NONNENWERTH — im Hintergrunde das SIEBENGEIRGE und der DRACHENFELS.
45. Nähere Ansicht von ROLANDSECK und dem DRACHENFELS.
46. Die Ruinen der Burg DRACHENFELS mit der Aussicht auf KÖNIGSWINTER, BONN und CÖLLN.
47. Ansicht des SIEBENGEIRGES — im Vorgrund das Dorf FRIEDORF — rechts in der Ferne die Ruine GODESBERG, weiter oben der DRACHENFELS.
48. Ansicht der Ruinen und des Dorfes GODESBERG.
49. * von BONN.
50. * von CÖLLN und DEUTZ.




Ansicht von Mainz.

Vue de Mayence.

Frankfurt a/M. C. Jügel.





Ansicht von Biebrich.

Vue de Biebrich.

Frankfurt a/M. C. Jügel.





Ansicht von Elfeld.

Vue d'Elfeld.

Frankfurt 'M. C. Jögel.





Ansicht vom Johannsberg.

Vue du Johannsberg.

Frankfurt a/M. C. Jügel.






Das Mumm'sche Haus auf dem Johannsberg.

Maison de M^r Mumm sur le Johannsberg.

Frankfurt a/M. C. Jügel.






Ansicht von Rüdesheim.

Vue de Rüdesheim.

Frankfurt/M. C. Jügel.





Die Brömmserburg zu Rudesheim.

Ruines du Château dit Brömmserburg à Rudesheim.

Frankfurt a/M. C. Jügel.





Tempel auf dem Niederwald.

Le Temple sur le Niederwald.

Frankfurt a/M. C. Jögel.





Ruine Klopp.

Ruines du Klopp.

Frankfurt 1/2. C. Jügel.





Ansicht von Bingen.

Vue de Bingen.

Frankfurt/VM. C. Jögel.





Ansicht von Bingen.

Vue de Bingen.

Frankfurt 1/36. C. Jügel.






Ruine Ehrenfels
und der Mausethurm.

Ruines d'Ehrenfels
et le tour de Sourris.

Frankfurt/M. C. Jögel.






Ruine Ehrenfels und der Mönsethurm.

Ruines d'Ehrenfels et le tour de Souris.

Frankfurt/M. C. Jügel.






Ansicht von Asmannshausen.

Vue de Asmannshausen.

Frankfurt/M. C. Jügel.



Burg Vautsberg.

Chateau de Vautsberg.

Frankfurt/M. C. Jügel.





Schloss Vautsberg.

Château de Vautsberg.

Frankfurt a/M. C. Jügel.







Ruine Falkenburg.

Ruines de Falkenbourg.

Frankfurt a/M. C. Jügel.





Hand of Peter Schönmayer and Johann Baptist von S. A. G. 1834

Ruine Sonneck.

Ruines de Sonneck.


Frankfurt a/M. C. Jügel.



Ansicht von Lorch.

Vue de Lorch.

Frankfurt/M. C. Jügel.



Ruinen der Heimburg.

Ruines de Heimburg.

Frankfurt a/M. C. Jäger.





Ruine Fürstenberg.

Ruines de Furstenberg.

Frankfurt 1841. C. Jögel.





Ansicht von Bacharach.

Vue de Bacharach.


Frankfurt, C. Vogel.



Ruine Stahleck.

Ruines de Stahleck.


Frankfurt VM. C. Jugel.



Ansicht von Caub und der Pfalz.

Vue de Caub et du Palatinat.

Frankfurt/M. C. Jögel.



Ruine Schoenberg.

Ruines de Schoenberg.

Frankfurt v. M. C. Jügel.




Die Stadt aufgenommen und Lithographie v. J. A. Linnich 1828

1721

Ansicht von Oberwesel.

Vue d'Oberwesel.

Frankfurt/M. C. Jügel.



Der Lurley-Felsen.

Le Rocher de Lurley.

Frankfurt/M. C. Jögel.





Ruine Katz und St. Gourshausen.

Ruines du Chateau dit Katz.

Frankfurt v. M. C. Jügel.



S: Goar und Rheinfels.

S: Gour et Rheinfels.

Frankfurt W. C. Jögel.



Nach der Zeichnung von J. A. Jügel 1828.

Ruine Thurmberg und Welmich.

Ruines de Thurmberg et Welmich.


Frankfurt/M. C. Jügel.



Ruinen von Sternberg und Liebenstein,
genannt die Brüder.

Ruines de Sternberg et Liebenstein,
dit les frères.

Frankfurt a/M. C. Jügel.



Kloster Marienberg bey Boppard.

Convent près de Boppard.

Frankfurt a/M. C. Jügel.



Ansicht von Boppard.

Vue de Boppard.

Frankfurt VM. C. Jügel.





Brunbach und die Marksburg.

Brunbach et le Marksburg.

Frankfurt a/M. C. Jügel.






Ansicht von Oberlahnstein.

Vue d'Oberlahnstein.

Frankfurt a/M., C. Jügel.







Ruine Lahneck und die Johanniskirche.

Ruines de Lahneck et l'Eglise de St. Jean.

Frankfurt M. C. Jögel.





Ruine Stolzenfels.

Ruines de Stolzenfels.

Frankfurt a/M. C. Jügel.






Nach der Natur gezeichnet und vergrößert v. F. A. Jögel 1819

N. 13

Coblenz und Ehrenbreitstein.

Coblence et Ehrenbreitstein.

Frankfurt/M. C. Jögel.





Ansicht von Engers.

Vue d'Engers.

Frankfurt/M. C. Vogel.





Schloß und Ruine Sayn.

Château et Ruines de Sayn.

Frankfurt M. C. Jügel.





Ansicht von Neuwied.

Vue de Neuwied.

Frankfurt a/M. C. Jügel.





Ansicht von Andernach.

Vue d'Andernach.

Frankfurt Vm. C. Jügel.






Ruinen der Pfalz,
zu Andernach.

Ruines du Palatinat,
à Andernach.

Frankfurt bei C. Neuberger.





Ruine Hammerstein.

Ruines de Hammerstein.


Frankfurt/av. C. Jügel.



Burg Rheineck.

Château de Rheineck.

Frankfurt a/M. C. Jügel.




Nach der Natur gezeichnet und vergrößert v. J. J. Schenk 1878.

3741

Schloß Argenfels

Château d'Argenfels.

Frankfurt v. M. C. Jügel.



Ruine Okenfels.

Ruines d'Okenfels.

Frankfurt 'M. C. Jügel.



Apollinarisberg und Remagen.

Apollinarisberg et Remagen.

Frankfurt V.M. C. Jügel.




Nach der Zeichnung des Verfassers und Lithographie v. J. H. Lenzky 1822.

1744.

Nonnenwerth, Rolandseck und Drachenfels.

Nonnenwerth, Rolandseck et Drachenfels


Frankfurt/M. C. Jügel.



Rolandseck und Drachenfels.

Rolandseck et Drachenfels.

Frankfurt 5/36. C. Jügel.



Ruine Drachenfels.

Ruines du Drachenfels.

Frankfurt/M. C. Jügel.



Das Siebengebirge.

Les Sept Montagnes.

Frankfurt a/M. C. Jügel.



Ruine Godesberg.

Ruines de Godesberg.

Frankfurt/M. C. Jügel.






Ansicht von Bonn.

Vue de Bonn.

Frankfurt v. M. C. Jügel.






Ansicht von Cöln.

Vue de Collogne.

Frankfurt/M. C. Jügel.





Der Rheinflauf von Mainz bis Coeln

MIT DER MAIN-UND LAHNREGEND UND DEN BÄDERN DES TAUNUS

mit genauer Angabe der merkwürdigsten Citer und Ruinen so wie der frequentesten Poststraßen und Wege

LE COURS DU RHIN DEPUIS MAYENCE JUSQUA COLOGNE

avec le pays entre le Mein et la Lahn ainsi que les Bains du Mont-Taunus
indiquant toutes les Villes, Bourg, Villages, Ruines et autres lieux remarquables et les routes les plus frequentes

FRANCFORT sur le Mein chez CHARLES JÜGEL

Libraire et Marchand de Batiments.

Erklärung der Zeichen

- Stadt, ville
- ◻ Klein-Stadt, petite ville
- ◌ Flecken, bourg
- ◌ Dorf, village
- ◌ Water-Hof, u. s. w., bauxies etc.
- + Kirchen u. Klöster, eglises et couvens

Explication des signes

- ◌ Schloesser und Ruinen, châteaux et ruines
- ◌ Poststationen, relais
- ◌ fliegende Brücke, pont-volant
- ◌ Remeraestell, castels romains
- ◌ Pfahlgraben, fortifications romains
- ◌ Mineralquellen und Bäder, sources minerales et bains

	Coeln	Bonn	Nied. Wied	Cöln	Wiesbaden	Frankfurt	Mayenz
Coeln	0	10	15	20	25	30	35
Bonn	10	0	5	10	15	20	25
Nied. Wied	15	5	0	5	10	15	20
Cöln	20	10	5	0	5	10	15
Wiesbaden	25	15	10	5	0	5	10
Frankfurt	30	20	15	10	5	0	5
Mayenz	35	25	20	15	10	5	0

Entfernung der Hauptorte am Rheine, der Lahn u. s. w. in deutschen Meilen

Die Zahl der Entfernung zweier Orte steht in der Ecke des rechten Winkels der sie zusammen bilden

Distances des principales villes sur le Rhin, sur la Lahn u. s. w.

en milles d. Allemagne dont deux font une Poste. On trouve le chiffre de la distance de deux villes dans l'angle qui forme les deux lignes.

